LOCATIEPROFIELEN
Juli 2017

Inhoudsopgave

1 Stadsdeel Centrum 4
1.1 Locatieprofiel: Jonas Daniël Meijerplein 4
1.2 Locatieprofiel: Nieuwmarkt 7
1.3 Locatieprofiel: Beursplein 10
1.4 Locatieprofiel: Binnengasthuisterrein 13
1.5 Locatieprofiel: Dam 15
1.6 Locatieprofiel: Oudekerksplein 19
1.7 Locatieprofiel: Rokin 21
1.8 Locatieprofiel: Spui 24
1.9 Locatieprofiel: Amstel voor Carré 26
1.10 Locatieprofiel: Stadswerf Oostenburg 28
1.11 Locatieprofiel: Appeltjesmarkt 30
1.12 Locatieprofiel: Elandsgracht 33
1.13 Locatieprofiel: Haarlemmerplein 35
1.14 Locatieprofiel: Noordermarkt 38
1.15 Locatieprofiel: Westermarkt 41
1.16 Locatieprofiel: Westerstraat 44
1.17 Locatieprofiel: Amstelveld 46
1.18 Locatieprofiel: Rembrandtplein en Thorbeckeplein 48

2 Stadsdeel Oost 52
2.1 Locatieprofiel Joris Ivensplein 52
2.2 Locatieprofiel Kop Java 55
2.3 Locatieprofiel Oosterpark 59

2.4 Locatieprofiel Park Frankendael 63
2.5 Locatieprofiel Park Somerlust 68

2.6 Locatieprofiel Voorland Middenmeer 71

2.7 Locatieprofiel Zeeburgereiland Oostpunt 75
2.8 Locatieprofiel Centrumeiland Strand 78
2.9 Locatieprofiel Cruquiusweg Binnenevenementen 82
2.10 Locatieprofiel Diemerpark 85
2.11 Locatieprofiel Drieburg 89

2.12 Locatieprofiel Ed Pelsterpark 92

2.13 Locatieprofiel Flevopark en omgeving 95
2.14 Locatieprofiel Haven IJburg 100
2.15 Locatieprofiel Jaap Eden IJsbaan 103

3 Stadsdeel West 106
3.1 Bilderdijkpark 106
3.2 Bos en Lommerplantsoen 108
3.3 Erasmuspark 111
3.4 Mercatorplein 114

3.5 Stenen Hoofd 117
3.6 Westerpark 120

4 Stadsdeel Zuid 125
4.1 Locatieprofiel: Vondelpark 125
4.2 Locatieprofiel: Museumplein 130
4.3 Locatieprofiel: Olympisch stadionterrein 136
4.4 Locatieprofiel: Olympiaplein 142
4.5 Locatieprofiel: Sarphatipark 146
4.6 Locatieprofiel: Marie Heinekenplein 149
4.7 Locatieprofiel: Martin Luther Kingpark 152
4.8 Locatieprofiel: Amstelpark 157
4.9 Locatieprofiel: Beatrixpark 162
4.10 Locatieprofiel: Gijsbrecht van Aemstelpark 166
4.11 Locatieprofiel: Zuidplein 170
4.12 Locatieprofiel: Gustav Mahlerplein 174
4.13 Locatieprofiel: George Gershwinplein 178

5 Stadsdeel Nieuw-west 182
5.1 Locatieprofiel: Noordwestzijde Sloterpark (inclusief terrein Sloterparkbad) 182
5.2 Locatieprofiel: Noordelijke helft Rembrandtpark 189
5.3 Locatieprofiel: Tuinen van West – de Polderheuvel 194
5.4 Locatieprofiel: N1 201
5.5 Locatieprofiel: Ruigoord 205

6 Stadsdeel Zuidoost 209
6.1 Locatieprofiel: Winkelcentrum Kameleon 209
6.2 Locatieprofiel: Winkelcentrum Ganzepoort, Annie Romeinplein 213
6.3 Locatieprofiel: Ziggoplein Ziggo Dome voorplein, Hotelhof Kavel 17 217
6.4 Locatieprofiel: ArenA boulevard 220
6.5 Locatieprofiel: Nelson Mandelapark grote weide 223
6.6 Locatieprofiel: Gaasperplas ZuidOostoever 227
6.7 Locatieprofiel: Gaasperplas ZUIDoever 232
6.8 Locatieprofiel: Gaasperplas Noordoever 236
6.9 Locatieprofiel: Winkelcentrum Reigersbos 241
6.10 Locatieprofiel: Mandelapark kleine weide 245
6.11 Locatieprofiel: Hoekenrode 248
6.12 Locatieprofiel: Anton de Komplein 251
6.13 Locatieprofiel: ArenaPark (tijdelijk) 254
6.14 Locatieprofiel: Plein Kraaiennest (tijdelijk) 258

7 Stadsdeel Noord 261
7.1 Locatieprofiel: NDSM werf 261
7.2 Locatieprofiel: Noorderpark 267
7.3 Locatieprofiel: Overhoeks 271
7.4 Locatieprofiel: Buikslotermeerplein (horecaplein) 275
7.5 Locatieprofiel: HAMERKOP 278

1 Stadsdeel Centrum

1.1 Locatieprofiel: Jonas Daniël Meijerplein

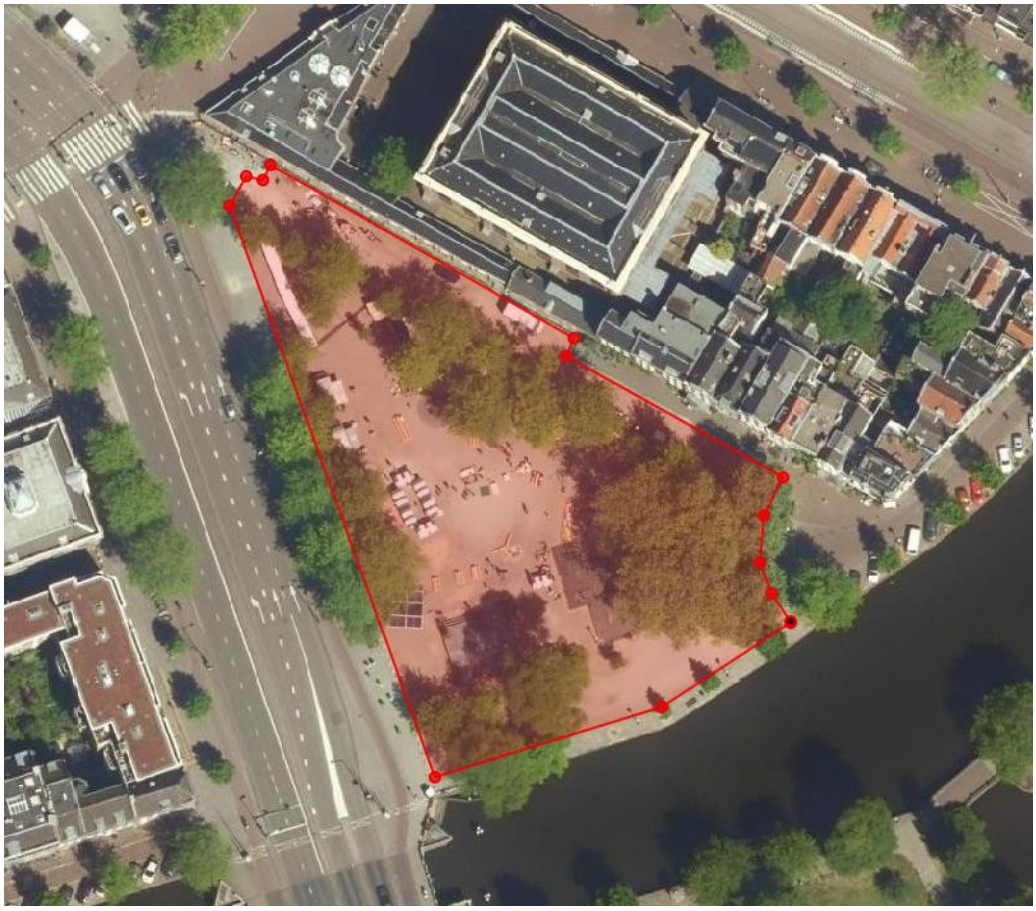

Jonas Daniël Meijerplein

Omschrijving locatie	Plein gelegen tussen Weesperstraat, Mr. Visserplein, Portugese Synagoge en Nieuwe Herengracht. Groen en parkachtig karakter door bomen en half verharding. Veel verkeer in de nabijheid (Weesperstraat, Mr. Visserplein) en gelegen in een woonbuurt. Extra aandachtspunten; herdenkingsmonument, veiligheidsvoorzieningen synagoge. Oppervlakte 4.500m2 (4,5ha) Geen voorzieningen
Omschrijf evenementenprofiel	Eénmaal per jaar herdenking van de februari-staking (28 februari), daarnaast ruimte voor 2 eendaagse evenementen.
Maximaal aantal evenementen per jaar	2 evenementdagen Max. 1 dag/evenement Max. 1000 bezoekers

Onder welke voorschriften mag een evenement plaatsvinden?

	Herdenking februari-staking 28 februari heeft voorrang.
Specificaties evenementen en geluidbelasting	Maximum duur van de op- en afbouw 1 dag. Naast de evenementen in het kader van koningsdag en eventueel Pride Amsterdam is binnen de S100 nog maximaal 1 dag toegestaan met een maximale geluidbelasting van 85 dB (C) op de gevel. Voor de overige dagen geldt een norm van maximaal 75 dB(C) op de gevel.
Specificaties omgeving	Aandachtspunten; - Herdenkingsmonument - Veiligheidsvoorzieningen synagoge - Woningen aan het plein - Bomen op het plein
Specificaties bereikbaarheid	Goede bereikbaarheid Nabij verkeersgarage Stadhuis Nabij metro en trams
Bijzonderheden	Extra aandacht in en uitstroommogelijkheden bezoekers en voor bereikbaarheid nood- en hulpdiensten. Specifieke veiligheidscriteria; - Risicopand aan het plein; Synagoge - Aanwezigheid gracht (drenkelingen) - Hoofdverkeersroute aan het plein

1.2 Locatieprofiel: Nieuwmarkt

Nieuwmarkt

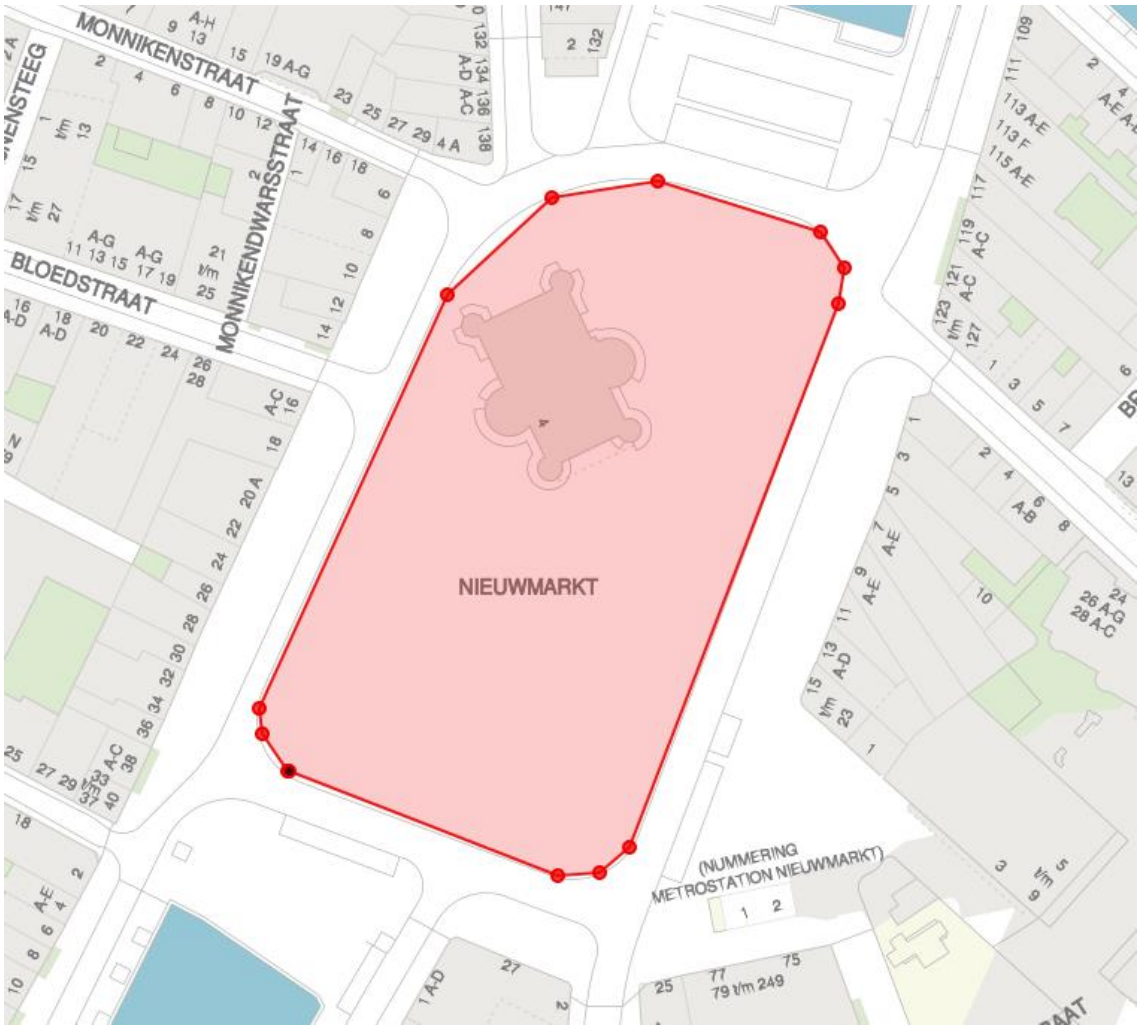

Omschrijving locatie	Plein omringd door horeca, gelegen aan het wallengebied met grootstedelijke functie en woonbuurt. Verlengde van de Geldersekade en de Kloveniersburgwal en in toegang tot metrohalte Nieuwmarkt. Op de Nieuwmarkt staat De Waag, monumentaal pand met horeca en vergund terras en een kleine dagelijkse markt 4.900 m² Er zijn alleen voorzieningen voor de markt, niet te gebruiken voor evenementen.
Omschrijf evenementenprofiel	Op de Nieuwmarkt vinden jaarlijks terugkerende evenementen plaats en is er een kleine dagelijkse markt, een biologische markt op zaterdag en van mei t/m oktober een antiekmarkt op zondag.
Maximaal aantal evenementen per jaar	Max. 8 evenementen, bij elkaar maximaal 17 dagen. Aprilfeesten (geldend als 1 evenement, voor maximaal 10 dagen) Overige 7 evenementen zijn eendaags. Max. 2.000 bezoekers Locatie is uitgezonderd van de meldingsplicht.

Onder welke voorschriften mag een evenement plaatsvinden?

Geluidbelasting

Rekening houdend met de invloed op de omgeving van evenementen met een geluidbelasting tot 85 dB(C), worden volgens de beoordelingssystematiek 100 punten toegekend aan de geschiktheid van de evenementenlocatie. Dit resulteert in klasse III – Redelijk geschikt.

Vanuit de optiek van geluidbelasting maakt dit 8-10 dagen van maximaal 85 dB (C) op de gevel mogelijk. Voor de overige dagen (totaal aantal dagen 17) geldt een maximale belasting van 75 dB(C) op de gevel.

Met een geluidbelasting tot 85 dB(C) is er op de locatie heel weinig beschikbare geluidruimte. Er is ruimte voor een erg klein FoH-systeem, met de volgende opmerkingen:

- Inclusief toepassing van BBT is versterkte muziek mogelijk met zeer weinig bas en zeer beperkte geluidniveaus van 85 – 90 dB(A) en 100 – 105 dB(C) binnen een area voor circa 500 personen.
- Er kan geen muziek met relatief veel bas worden weergegeven.

De meest ideale podiumrichting is naar het noordoosten of zuidwesten (richting de grachten).

Mogelijke (vaste) meetpunten bij deze opstelling zijn:

- De woning aan de Nieuwmarkt 17,
- De woningen in het pand aan de Nieuwmarkt 27.

Het toepassen van een meteocorrectie is niet nodig

Specificaties omgeving

Geen evenementen tijdens biologische markt en antiekmarkt. (muv Aprilfeesten).

Aandachtspunten:

- Vergund terras De Waag
- Verkeershinder
- Taxistandplaats
- Grachten (Drenkelingen)
- Woningen aan het plein

- De Nieuwmarkt is tussen 11.00 en 07.00 uur afgesloten met paaltjes vanwege venstertijden laden en lossen.

Specificaties bereikbaarheid

Goede bereikbaarheid metro.
Nabij Centraal Station.

Bijzonderheden

Extra aandacht in en uitstroommogelijkheden bezoekers en voor bereikbaarheid nood- en hulpdiensten.

Specifieke veiligheidsrisico's;
Aanwezigheid gracht (drenkelingen)
Maximum duur van de op- en afbouw is 1 dag.

1.3 Locatieprofiel: Beursplein

Beursplein

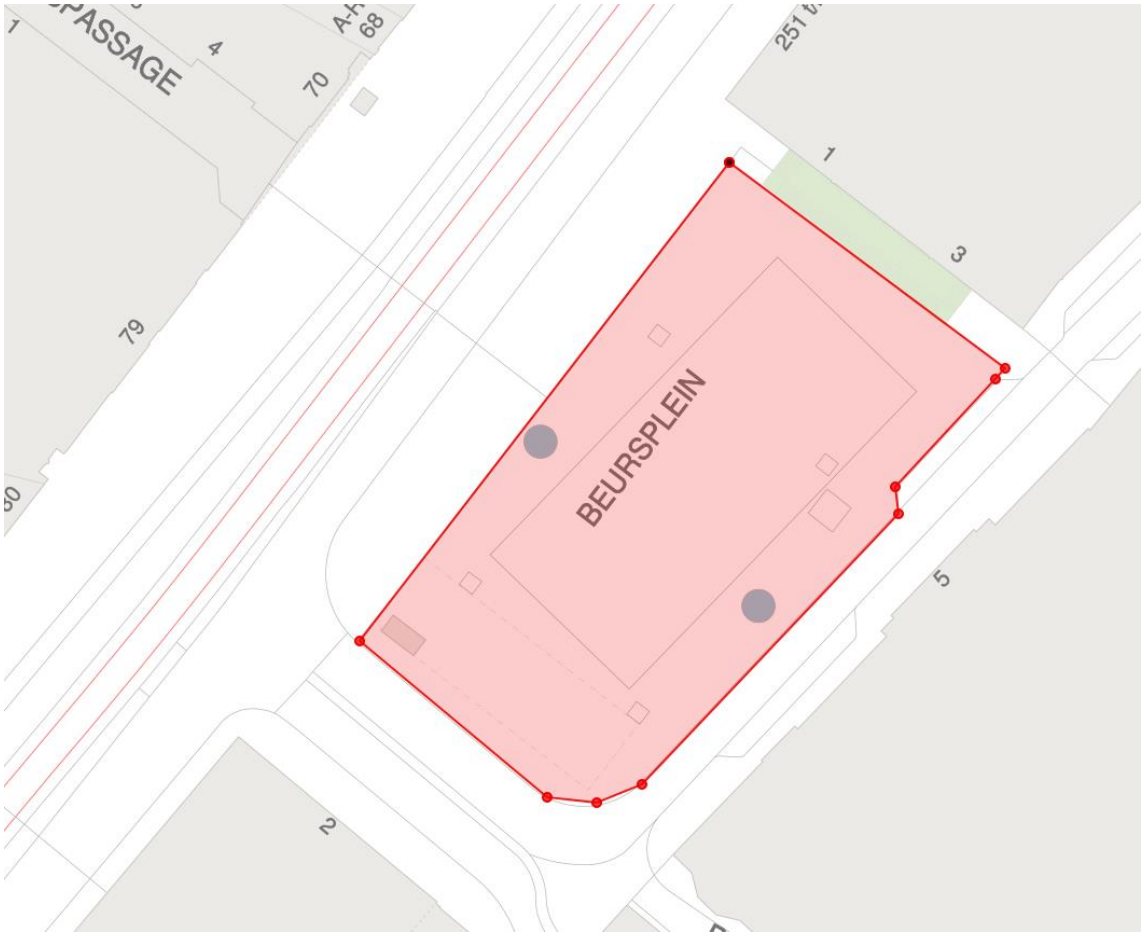

Omschrijving locatie	Stedelijk plein in het centrum. Vormt een rustpunt langs het Damrak en aan de rand van de Wallen. Geliefde locatie voor manifestaties. Vergunde terrassen, fonteinen en beeldhouwwerk op het plein en aangrenzend de ingangen van Bijenkorf en AEX. Vanaf 2018 met twee ingangen voor ondergrondse fietsenstalling. Oppervlakte; 1.900m2 Geen voorzieningen
Omschrijf evenementenprofiel	Het plein vormt een rustpunt langs het drukke Damrak, daarnaast vinden hier veel manifestaties plaats, daarom een beperkt aantal evenementen van beperkte grootte mogelijk.
Maximaal aantal evenementen per jaar	6 evenementdagen Max. 1 dag/evenement Max. 2000 bezoekers Locatie is uitgezonderd van meldingsplicht

Onder welke voorschriften mag een evenement plaatsvinden?

Specificaties evenementen en geluidbelasting	Maximum duur van de op- en afbouw 1 dag. Geluidsbelasting: naast de evenementen in het kader van koningsdag en eventueel Pride Amsterdam is binnen de S100 nog maximaal 1 dag toegestaan met een maximale geluidbelasting van 85 dB (C) op de gevel. Voor de overige dagen geldt een norm van maximaal 75 dB(C) op de gevel.
Specificaties omgeving	Ondergrondse fietsenstalling (vanaf ca. 2019); ingang vrij houden. Evenementenvergunninghouder dient het gebruik van de fietsenstalling door evenementbezoekers te stimuleren. Terrassen moeten bij evenementen van het plein worden verwijderd.
Specificaties bereikbaarheid	Zeer centrale locatie nabij CS en tram Aanwezigheid ondergrondse fietsenstalling Parkeergarage Bijenkorf. Zeer bereikbaar
Bijzonderheden	- Specifieke veiligheidseisen voor de AEX. - Terrassen moeten bij evenementen van het plein worden verwijderd. - Rekening houden met fonteinen op het plein. - Extra aandacht in en uitstroommogelijkheden bezoekers en voor bereikbaarheid nood- en hulpdiensten. - Damrak altijd vrijhouden. In verband met herinrichting en bouw fietsenstalling locatie niet beschikbaar in 2017-2018.

1.4 Locatieprofiel: Binnengasthuisterrein

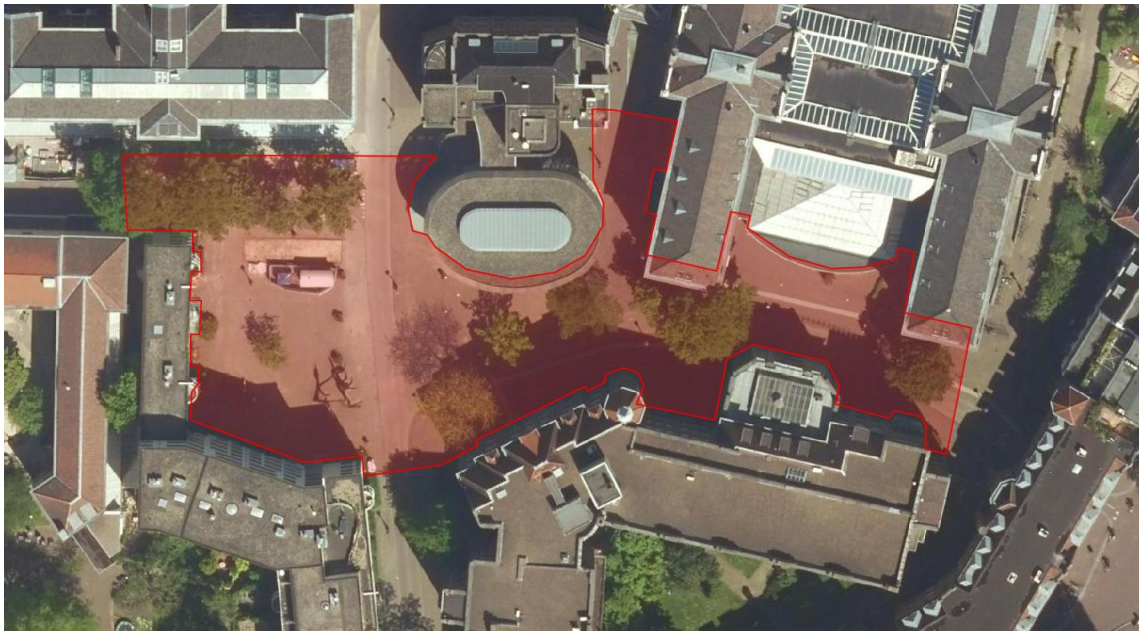

Binnengasthuisterrein

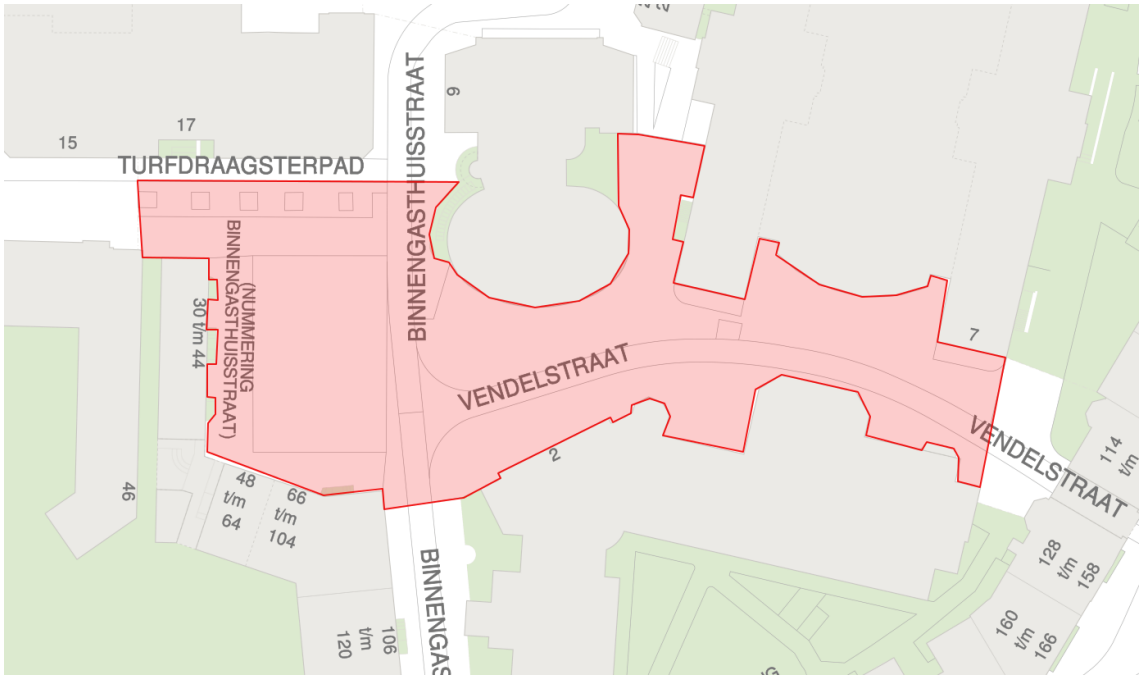

Omschrijving locatie

Binnenterrein met woningen en Universiteit met doorgaande fietsroutes. Wordt in 2018 heringericht.

Oppervlakte; totaal ca. 2.600m2 (2,6ha)
Bruikbaar oppervlak afhankelijk van doorgaand verkeersroutes en herinrichting.

Omschrijf evenementenprofiel	Kleinschalige evenementen gericht op de buurt en/of universiteit.
Maximaal aantal evenementen per jaar	3 evenementdagen Max. 1 dag/evenement Max. 500 bezoekers

Onder welke voorschriften mag een evenement plaatsvinden?

Specificaties evenementen	Maximum duur van de op- en afbouw 1 dag. Geluidsbelasting; Geen versterkt geluid.
Specificaties omgeving	Rekeninghouden met aangrenzende woningen Doorgaande fietsroutes vrijhouden
Specificaties bereikbaarheid	Beperkte bereikbaarheid met auto of openbaar vervoer
Bijzonderheden	Specifieke veiligheidscriteria; Binnengebied hierdoor beperkte in en uitstroommogelijkheden. Extra aandacht voor bereikbaarheid nood- en hulpdiensten.

1.5 Locatieprofiel: Dam

Dam

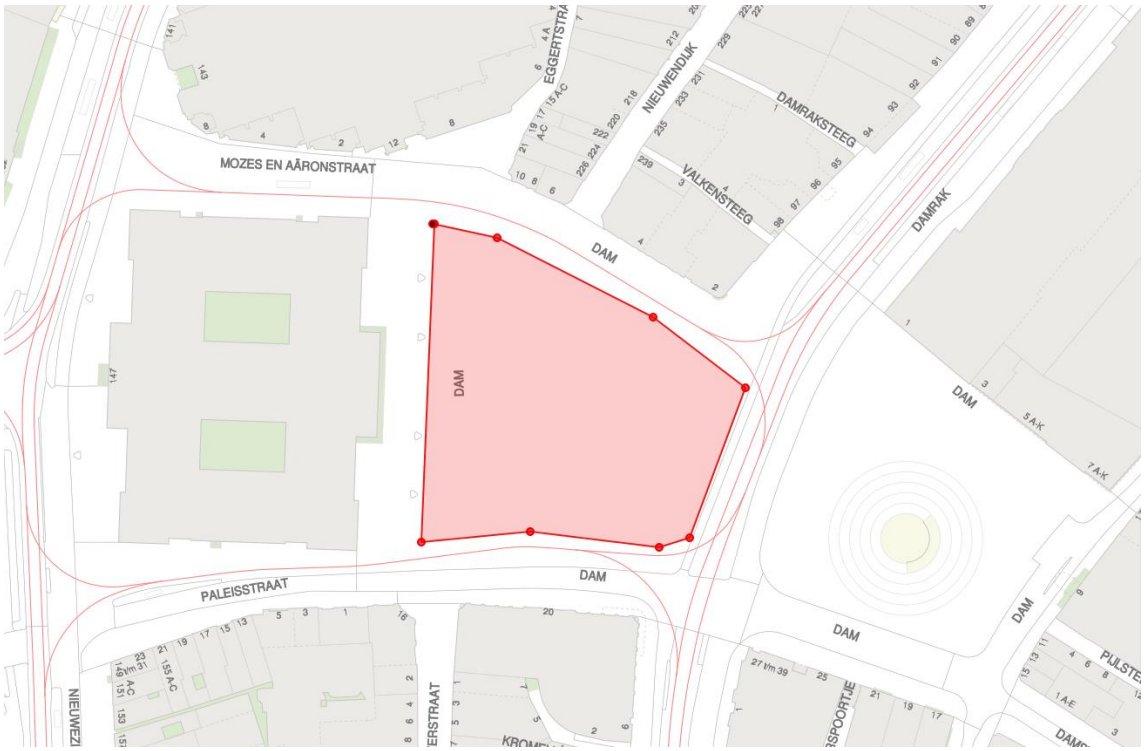

Omschrijving locatie	Stedelijk plein met nationale betekenis in het centrum. Plein bestaat uit twee delen (Westzijde en Oostzijde) gescheiden door doorgaand verkeer en tramroute en met het Nationaal monument op de oostzijde. Oppervlakte; 4.300m2 Voorzieningen voor elektra, water en vuilwater afvoer.
Omschrijf evenementenprofiel	De Dam is een plein waar belangrijke evenementen plaatsvinden, een plek voor ontmoeting, een drankje op een terras. De inrichting van de openbare ruimte op de Dam zal de komende jaren niet veranderen. Het gebruik van het plein moet op ontwikkelingen in de omgeving aansluiten: de activiteiten op de Dam moeten het teken staan van Lof, Protest, Herdenking of Viering..
Maximaal aantal evenementen per jaar	20 evenementdagen Max. 1 dag/evenement Maximaal aantal bezoekers afhankelijk van politie en brandweer advies. Hier buiten mag een maximum van 25% van het totaal aantal evenementen bestaan uit bijzondere meerdaagse evenementen met een cultureel of sportkarakter. (zie specificatie evenementen) Locatie is uitgezonderd van de meldingsplicht

Onder welke voorschriften mag een evenement plaatsvinden?

Geluidbelasting	Rekening houdend met de invloed op de omgeving van evenementen met een geluidbelasting tot 85 dB(C), worden volgens de beoordelingssystematiek 160 punten toegekend aan de geschiktheid van de evenementenlocatie. Dit resulteert in klasse II – Geschikt. Vanuit de optiek van geluidbelasting maakt dit 11-13 dagen van maximaal 85 dB (C) op de gevel mogelijk. Voor de overige dagen geldt een maximale belasting van 75 dB(C) op de gevel. Met een geluidbelasting tot 85 dB(C) is er op de locatie heel weinig beschikbare geluidruimte. Er is ruimte voor een erg klein FoH-systeem, met de volgende opmerkingen: • Inclusief toepassing van BBT is versterkte muziek mogelijk met zeer weinig bas en beperkte geluidniveaus van 90 – 95 dB(A) en 95 – 105 dB(C) binnen een area voorcirca 500 personen. • Er kan geen muziek met relatief veel bas worden weergegeven. De meest ideale podiumrichting is naar het oosten, richting het Nationaal Monument op het oostelijk deel van de Dam.

Mogelijke (vaste) meetpunten bij deze opstelling zijn:

- De (geplande) appartementen in het pand aan de Dam 5,
- De woningen aan de Eggertstraat 19.

Het toepassen van een meteocorrectie is niet nodig.

Specificaties omgeving

Evenementen op de Dam moeten in het teken staan van Lof, Protest, Herdenking of Viering. Evenementen waarbij de Dam slechts als toevallig mooi 'decor' geldt, horen hier niet bij. Behalve sportevenementen die in het kader van een WK of EK een rol vervullen of een typisch Amsterdam karakter hebben (zoals kampioenschappen straatvoetbal, start Dam tot Dam) of culturele evenementen van grootstedelijk of nationaal belang (zoals bijv. Uitmarkt). Het streven is om een maximum aan evenementen met een cultureel of sportkarakter van 25% van het totaal aantal evenementen aan te houden.
Het gebruik van de openbare ruimte van de Dam blijft divers in functie (lof, viering, herdenking en protest) en gebruikersgroepen (o.a. Koninklijk Huis, bestuurders, bewoners en bezoekers). Evenementen op de Dam zijn altijd openbaar toegankelijk: iedereen kan het evenement bezoeken en er worden geen toegangsprijzen geheven. Ook de opstelling van het evenement dient een open en vrij toegankelijke uitstraling te hebben: totale afhekking of een aaneengesloten front waarmee zicht op de activiteit wordt ontnomen, dient te worden voorkomen. Commerciële evenementen als zelfstandige activiteit zijn op de Dam niet toegestaan. Vergunningen zullen daar niet meer voor worden afgegeven. Het stadsdeel rekent hiertoe evenementen waarvan reclame maken voor een product, dienst of bedrijf het primaire doel is, dan wel de hoofdactiviteit van het evenement is of hier een nadrukkelijk onderdeel van uitmaakt. Het gaat hierbij dus om meer dan alleen het voeren van reclame of sponsoring. Ook evenementen die primair gericht zijn op het behalen van winst worden tot commerciële evenementen gerekend.

Specificaties bereikbaarheid

Zeer centrale locatie nabij metro en tram
Aanwezigheid ondergrondse fietsenstallingen Beursplein en Rokin.
Parkeergarages De Kolk, Rokin en Bijenkorf.

Zeer bereikbaar

Bijzonderheden

Maximum duur van de op- en afbouw 3 dagen.

Extra aandacht in en uitstroommogelijkheden bezoekers en voor bereikbaarheid nood- en hulpdiensten.

Altijd afstemming over het evenement met KPA.

Informeren bedrijven, bewoners en overige instellingen rond het plein is nodig. Geen evenementen op het monumentale (Oostelijke) deel van het plein. Nationale en Staats-gebeurtenissen hebben ook op het laatste moment

voorrang. Indien mogelijk de loopdoorgang tussen Nieuwendijk en Kalverstraat openhouden, ruimte tussen lantaarnpalen en Paleis vrij houden, minder validenstrook vrij houden.

1.6 Locatieprofiel: Oudekerksplein

Oudekerksplein

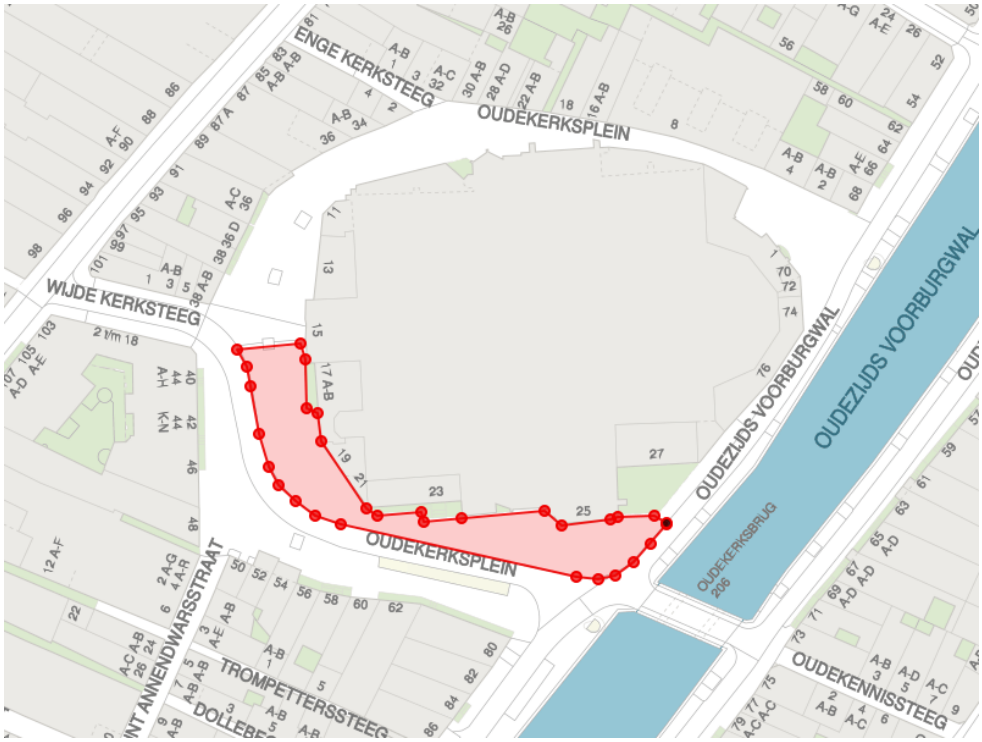

Omschrijving locatie	Monumentaal plein rond de Oude Kerk, midden in het wallengebied (grootstedelijke functie). Het plein is besloten en intiem. Er bevinden zich meerdere horecagelegenheden aan de zuidkant van de kerk, met terras. 680 m^2 Er zijn geen voorzieningen.
Omschrijf evenementenprofiel	Er kunnen alleen activiteiten georganiseerd worden die aansluiten bij gebiedsvisie voor het plein.
Maximaal aantal evenementen per jaar	3 evenementdagen Max. 1 dag/evenement Max. 200 bezoekers Locatie is uitgezonderd van de meldingsplicht

Onder welke voorschriften mag een evenement plaatsvinden?

Specificaties evenementen	Maximum duur van de op- en afbouw is 1 dag. Geen versterkt geluid toegestaan.
Specificaties omgeving	Aandachtspunten: - Bereikbaarheid nood- en hulpdiensten
Specificaties bereikbaarheid	Geen direct openbaar vervoer. Nabij Centraal Station.
Bijzonderheden	Extra aandacht in en uitstroommogelijkheden bezoekers en voor bereikbaarheid nood- en hulpdiensten. Aanwezigheid gracht (drenkelingen)

1.7 Locatieprofiel: Rokin

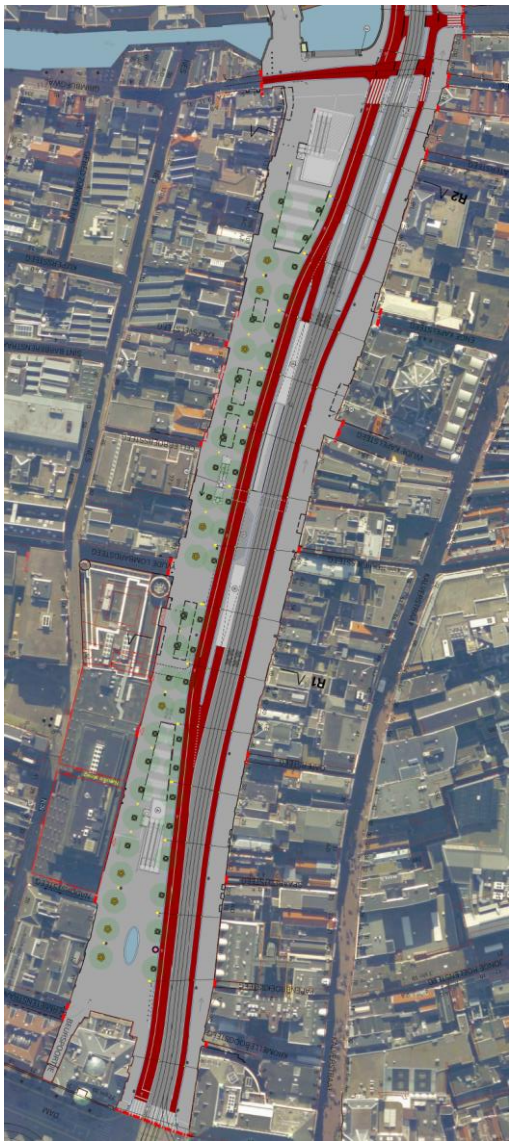

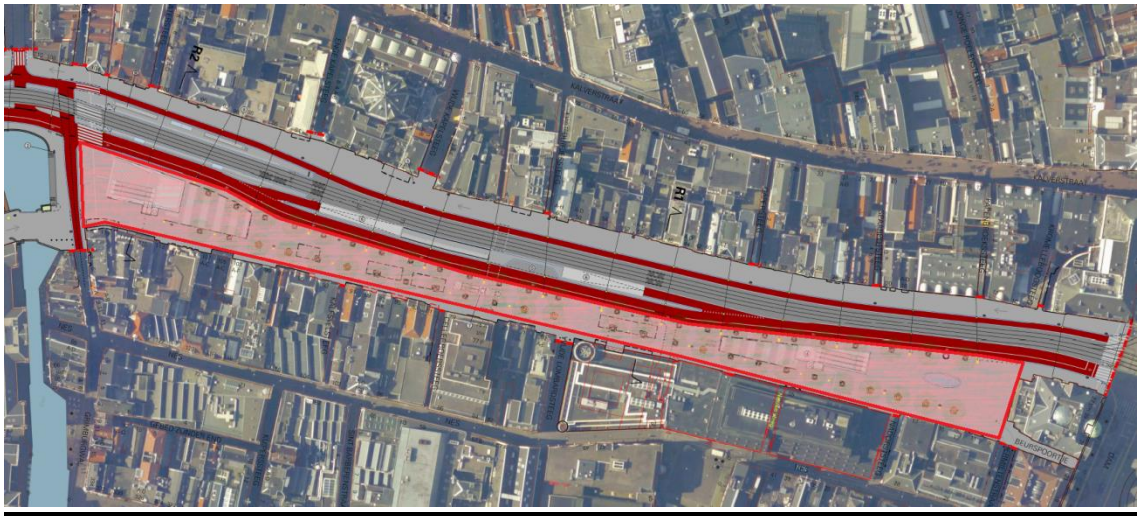

Omschrijving locatie	Stedelijk plein in het toeristisch centrum, kruispunt van OV-lijnen met metro en tram. Vergunde terrassen en fontein op het plein en aangrenzend de ingangen van diverse detailhandel en horeca. Oppervlakte; 6.000m2 Evenementenkasten aanwezig.
Omschrijf evenementenprofiel	Het Rokinplein biedt ruimte voor kleinschalige evenementen. Het is geschikt voor evenementen met een niet commercieel karakter. Te denken valt aan (een deel van) de Uitmarkt, een boekenmarkt, culinaire of journalistieke evenementen. In het terrassenplan is vastgesteld dat er voor maximaal 8 dagen per jaar een evenement mag worden gepland.
Maximaal aantal evenementen per jaar	8 evenementdagen Max. 1 dag/evenement Max. 2000 bezoekers Locatie is uitgezonderd van de meldingsplicht

Onder welke voorschriften mag een evenement plaatsvinden?

Specificaties evenementen en geluidbelasting	Maximum duur van de op- en afbouw 1 dag. Geluidsbelasting Naast de evenementen in het kader van koningsdag en eventueel Pride Amsterdam is binnen de S100 nog maximaal 1 dag toegestaan met een maximale geluidbelasting van 85 dB (C) op de gevel. Voor de overige dagen geldt een norm van maximaal 75 dB(C) op de gevel.
Specificaties omgeving	Op het plein terrassen, fontein, ingang fietsenstalling en metro ingangen. Tramroute aan westzijde van het plein. De metro-entree moet 7,5 meter vrij blijven, en een route moet vrij blijven om

nood- en hulpdiensten toegang te geven tot de metro.

Evenementenvergunninghouder dient het gebruik van de fietsenstalling door evenementbezoekers te stimuleren.

Specificaties bereikbaarheid

Zeer centrale locatie nabij metro en tram
Aanwezigheid ondergrondse fietsenstalling
Parkeergarage Rokin.

Zeer bereikbaar

Bijzonderheden

Rekening houden met afspraken gemaakt in het beheerplan Rokin en terrassenplan;
Een goed afvalplan waarbij is nagedacht over het verwerken van afval op, en rond het evenement en de aanlooproutes.
Bij evenementen moeten indien nodig terrassen op het plein verwijderd of verkleind worden.

Specifieke veiligheidseisen;
Metro ingang moet vrij blijven om nood- en hulpdiensten toegang te geven tot de metro.

Trambaan altijd vrijhouden.

Extra aandacht in en uitstroommogelijkheden bezoekers en voor bereikbaarheid nood- en hulpdiensten.

Herinrichting uitgevoerd tot medio 2017

1.8 Locatieprofiel: Spui



Spui

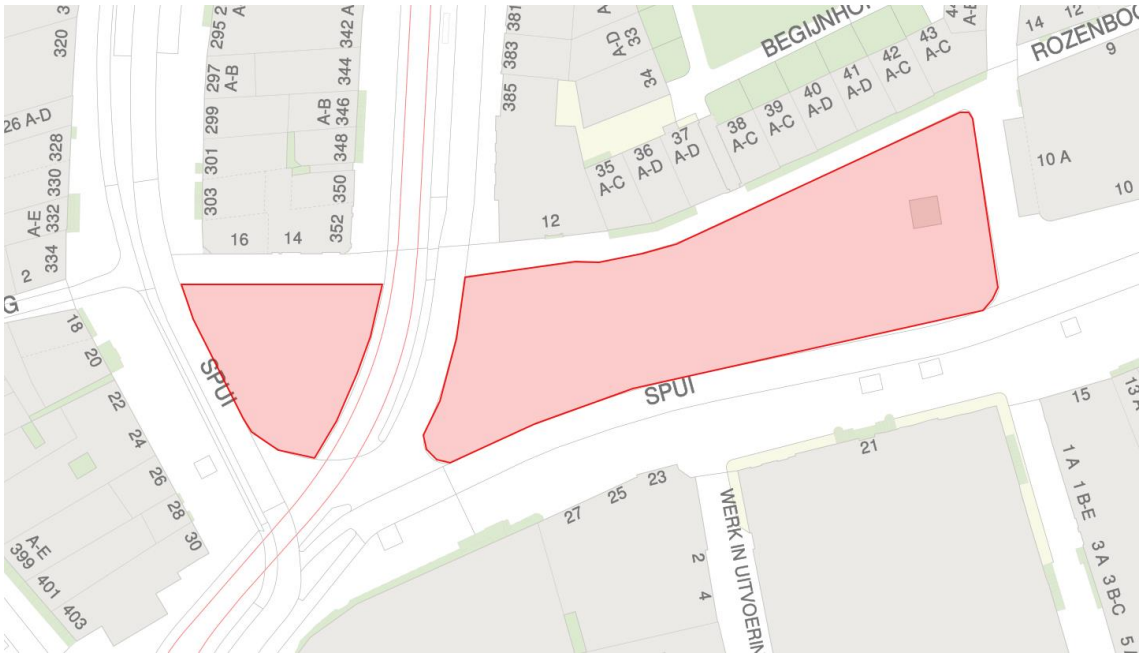

Omschrijving locatie

Druk stadsplein in het kernwinkelgebied met monumentaal karakter. Aanliggend Universiteitsgebouwen en Begijnhof. Nabijheid van veel horeca en winkels.

Oppervlakte; ca. 2.000m2 (2ha) (400m2 + 1.600m2)

Elektriciteit voorzieningen aanwezig.

Omschrijf evenementenprofiel	Kleinschalige evenementen
Maximaal aantal evenementen per jaar	6 evenementdagen Max. 1 dag/evenement Max. 500 bezoekers Locatie is uitgezonderd van de meldingsplicht

Onder welke voorschriften mag een evenement plaatsvinden?

Specificaties evenementen	Maximum duur van de op- en afbouw 1 dag. Geluidsbelasting; Naast de evenementen in het kader van koningsdag en eventueel Pride Amsterdam is binnen de S100 nog maximaal 1 dag toegestaan met een maximale geluidbelasting van 85 dB (C) op de gevel. Voor de overige dagen geldt een norm van maximaal 75 dB(C) op de gevel.
Specificaties bereikbaarheid	Nabijheid tram Vrijhouden fietsroutes en trambanen
Bijzonderheden	Aandacht voor mogelijk verkeershinder door grote hoeveelheid passanten en verkeersveiligheid. Extra aandacht in en uitstroommogelijkheden bezoekers en voor bereikbaarheid nood- en hulpdiensten.

1.9 Locatieprofiel: Amstel voor Carré



Amstel voor Carré

Omschrijving locatie	Aan en op de Amstel voor Carré incl. de Jan Vinckbrug. Monumentaal grootstedelijk karakter. Oppervlakte; niet bepaald (invulling afhankelijk) Geen voorzieningen
Omschrijf evenementenprofiel	Vaste locatie voor bevrijdingsconcert en tribune Pride Amsterdam.
Maximaal aantal evenementen per jaar	2 evenementdagen (Bevrijdingsconcert, Pride Amsterdam) Max. aantal bezoekers vrij Max. 1 dag/evenement

Onder welke voorschriften mag een evenement plaatsvinden?

Specificaties evenementen en geluidbelasting	Vaste locatie Bevrijdingconcert en Gay Pride. Maximum duur van de op- en afbouw 5 dagen. Geluidsbelasting • Bevrijdingsconcert maximaal 85 dB(C) op de gevel • Pride Amsterdam: maximaal 85 dB(C), als nodig, met uitzondering maximaal 95 dB(C) op de gevel.
Specificaties omgeving	Aandacht voor doorgaande vaarroute, veiligheidsrisico water en beheer en gebruik Amstel sluizen.
Specificaties bereikbaarheid	Beperkte bereikbaarheid met auto of openbaar vervoer
Bijzonderheden	Specifieke veiligheidscriteria; Op en aan het water (drenkelingen). Extra aandacht in en uitstroommogelijkheden bezoekers en voor bereikbaarheid nood- en hulpdiensten.

1.10 Locatieprofiel: Stadswerf Oostenburg

Stadswerf Oostenburg

Omschrijving locatie	Voormalig Stork-terrein in de Oostelijke binnenstad, tussen Czaar Peterstraat, Dijksgracht aan de Wittenburgervaart. Industrieel, ruim en open gebied met kantoren, deels aan het water. De locatie is volop in ontwikkeling, waarbij nieuwe woningen worden gebouwd. Aan de Wittenburgervaart is de horecagelegenheid Roest, met vergund terras. 15.350 m^2 Er zijn geen voorzieningen.
Omschrijf evenementenprofiel	Met ingang van het nieuwe bestemmingsplan is er ruimte voor 2 tweedaagse evenementen per jaar.
Maximaal aantal evenementen per jaar	Maximaal 4 evenementdagen Maximaal 2 evenementen Maximaal 2 dagen/evenement. Maximaal 1000 bezoekers

Onder welke voorschriften mag een evenement plaatsvinden?

Specificaties evenementen en geluidbelasting	Evenementen zijn vanuit het bestemmingsplan niet toegestaan. Voor evenementen dient een omgevingsvergunning in afwijking van het bestemmingsplan aangevraagd te worden. Maximum duur van de op- en afbouw is 1 dag. Naast de evenementen in het kader van koningsdag en eventueel Pride Amsterdam is binnen de S100 nog maximaal 1 dag toegestaan met een maximale geluidbelasting van 85 dB (C) op de gevel. Voor de overige dagen geldt een norm van maximaal 75 dB(C) op de gevel.
Specificaties omgeving	Aandachtspunten: - Omliggende woonbuurten en resonantie van geluid over het water - Rekening houden met vergund terras Roest
Specificaties bereikbaarheid	Tram- en busverbindingen in de omgeving, geen direct openbaar vervoer.
Bijzonderheden	Specifieke veiligheidsrisico's; Aanwezigheid gracht (drenkelingen) Extra aandacht in en uitstroommogelijkheden bezoekers en voor bereikbaarheid nood- en hulpdiensten.

1.11 Locatieprofiel: Appeltjesmarkt

Appeltjesmarkt

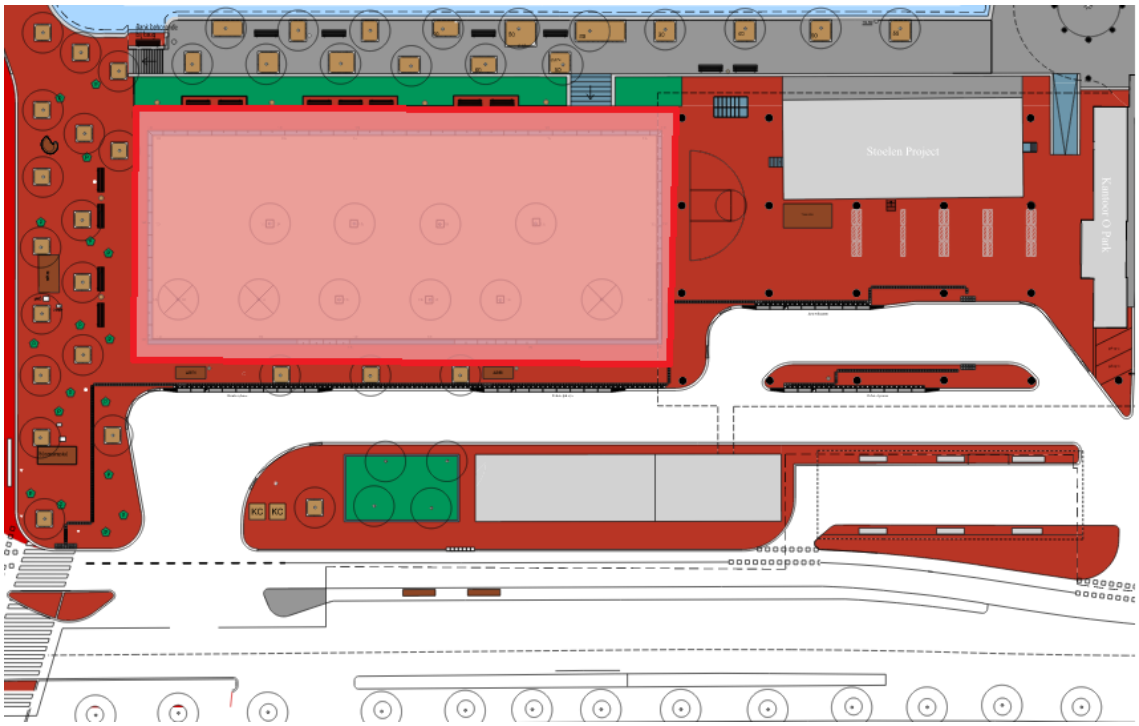

Omschrijving locatie Halfverhard plein tussen Parkeergarage, Elandsgracht, Marnixstraat en Singelgracht. Groen karakter met bomen. Gelegen naast busstations.

Oppervlakte; ca. 2.000m2

Geen voorzieningen

Omschrijf evenementenprofiel	Eenmaal per jaar vindt hier het Jordaanfestival plaats, verder niet te gebruiken als evenementenlocatie.
Maximaal aantal evenementen per jaar	3 evenementdagen 1 evenement, uitsluitend; Jordaanfestival Max. 3 dagen Maximaal aantal bezoekers op advies politie en brandweer

Onder welke voorschriften mag een evenement plaatsvinden?

Geluidbelasting

Rekening houdend met de invloed op de omgeving van evenementen met een geluidbelasting tot 85 dB(C), worden volgens de beoordelingssystematiek 150 punten toegekend aan de geschiktheid van de evenementenlocatie. Dit resulteert in klasse II – Geschikt.

Vanuit de optiek van geluidbelasting maakt dit 11-13 dagen van maximaal 85 dB (C) op de gevel mogelijk. Voor de overige dagen geldt een maximale belasting van 75 dB(C) op de gevel.

Met een geluidbelasting tot 85 dB(C) is er op de locatie heel weinig beschikbare geluidruimte. Er is ruimte voor een erg klein FoH-systeem, met de volgende opmerkingen:

- Inclusief toepassing van BBT is versterkte muziek mogelijk met relatief weinig bas en beperkte geluidniveaus van 90 – 95 dB(A) en 105 – 110 dB(C) binnen een area voor circa 500 personen.
- Er kan geen muziek met relatief veel bas worden weergegeven.

De meest ideale podiumrichting is naar het noordwesten (richting de parkeergarage)

Mogelijke (vaste) meetpunten bij deze opstelling zijn:

- De woning aan de Nassaukade 329
- De woning aan de Lijnbaansgracht 180

Het toepassen van een meteocorrectie is niet nodig

Specificaties omgeving	Rekening houden met naastgelegen busstation, gracht en verkeersroutes.
Specificaties bereikbaarheid	Zeer centrale locatie nabij busstation en trams Parkeergarage aan het plein. Zeer bereikbaar
Bijzonderheden	Maximum duur van de op- en afbouw 3 dagen. Specifieke veiligheidseisen; Aandacht voor drenkelingen risico i.v.m. naastgelegen grachten.

Afdekken halfverharding bij verzoek van politie ten behoeve van veiligheid voor kosten van vergunninghouder.

Extra aandacht in en uitstroommogelijkheden bezoekers en voor bereikbaarheid nood- en hulpdiensten.

Rekeninghouden met functioneren busstation.

1.12 Locatieprofiel: Elandsgracht

Elandsgracht

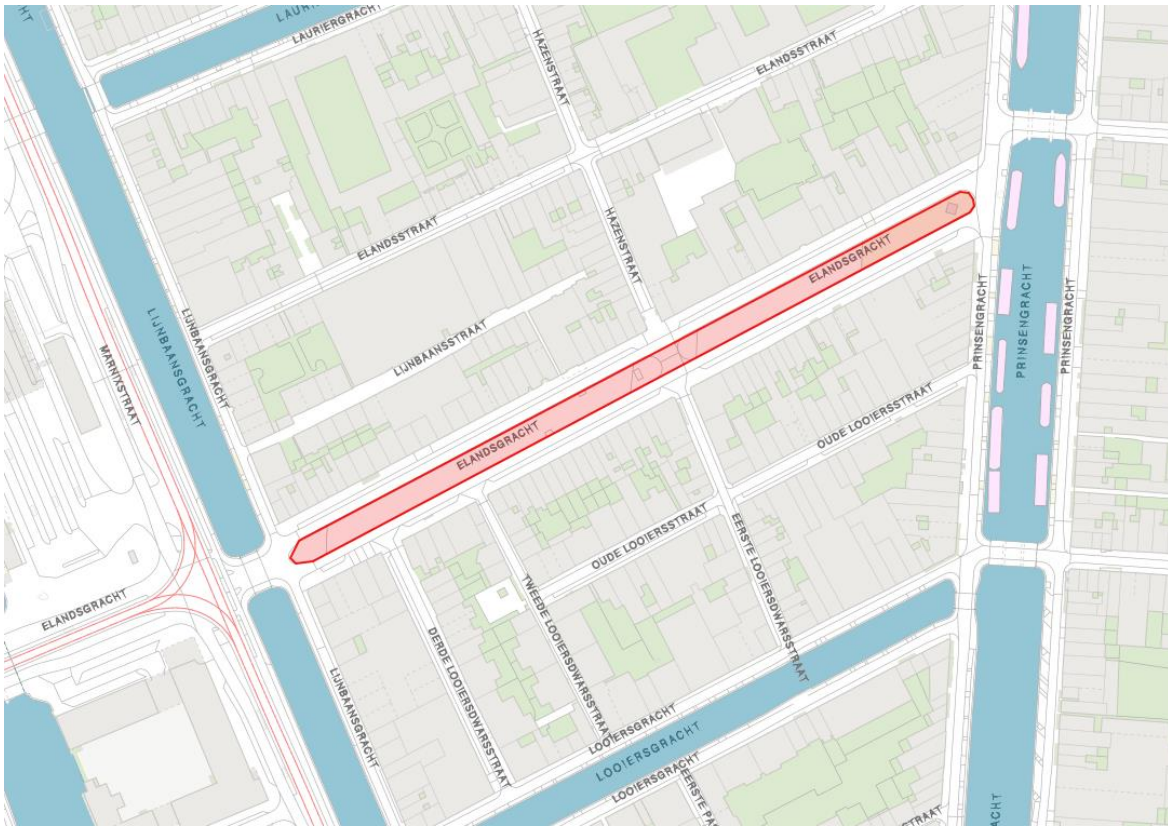

Omschrijving locatie	De Elandsgracht is een gedempte gracht midden in de Jordaan, tussen Lijnbaansgracht en Prinsengracht. De locatie bevindt zich in een woonbuurt waar aan beide zijden van de straat horeca en winkels gevestigd zijn. De Jordaan kenmerkt zich door zijn smalle straatjes, waardoor de in- en uitstroom van publiek aandacht behoeft. 2.775 m^2 Er zijn geen voorzieningen.
Omschrijf evenementenprofiel	Het middenterrein kan als evenementenlocatie gebruikt worden, rekening houdend met de speeltoestellen, de plantenbakken/vakken en de beeldengroep aan de kop van de Elandsgracht (Prinsengracht zijde).
Maximaal aantal evenementen per jaar	4 evenementdagen per jaar Max. 1 evenement van 2 dagen met max. 2000 bezoekers Overige evenementen max. 1 dag met max. 500 bezoekers

Onder welke voorschriften mag een evenement plaatsvinden?

Specificaties evenementen en geluidbelasting	Maximum duur van de op- en afbouw is 1 dag. Naast de evenementen in het kader van koningsdag en eventueel Pride Amsterdam is binnen de S100 nog maximaal 1 dag toegestaan met een maximale geluidbelasting van 85 dB (C) op de gevel. Voor de overige dagen geldt een norm van maximaal 75 dB(C) op de gevel.
Specificaties omgeving	Aandachtspunten: - In- en uitstroommogelijkheden publiek - Bereikbaarheid nood- en hulpdiensten - Verkeershinder - Rekening houden met aanwezige functies en inrichting (speeltoestellen en plantenbakken/vakken)
Specificaties bereikbaarheid	De Elandsgracht is goed bereikbaar met tram en bus (busstation Appeltjesmarkt).
Bijzonderheden	Extra aandacht in en uitstroommogelijkheden bezoekers en voor bereikbaarheid nood- en hulpdiensten.

1.13 Locatieprofiel: Haarlemmerplein

Haarlemmerplein

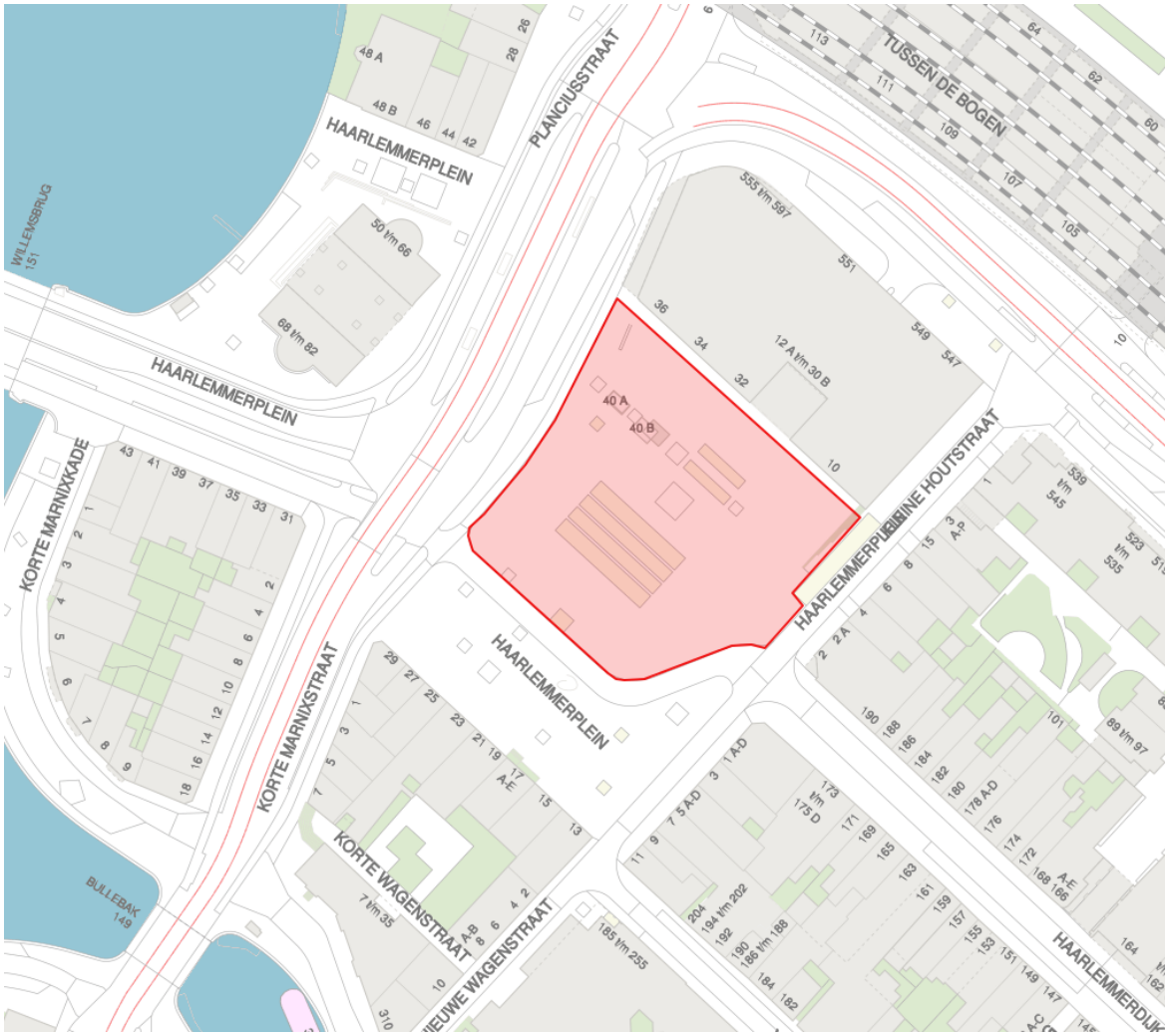

Omschrijving locatie

Het Haarlemmerplein bevindt zich in het verlengde van de Haarlemmerdijk, aan de westelijke rand van de binnenstad. Het plein ligt in een woonbuurt en heeft ook woningen aan het plein. Midden op het plein is een fontein die ook dienst doet als waterspeelplaats.
De Korte Marnixstraat is een drukke straat met veel doorgaand auto-, fiets- en tramverkeer. Het plein wordt doorkruist door een fietspad.

2.750 m^2

Er zijn geen voorzieningen.

Omschrijf evenementenprofiel

Zoals in het Gebiedsplan Centrum West is beschreven, is dit plein uitsluitend bestemd voor kleine, buurtgerichte evenementen.

Maximaal aantal evenementen per jaar

3 evenementdagen
Max. 1 dag per evenement
Max. 500 bezoekers

Onder welke voorschriften mag een evenement plaatsvinden?

Specificaties evenementen	Het plein is uitsluitend bestemd voor kleinschalige buurtgerichte evenementen. Maximum duur van de op- en afbouw is 1 dag. Geluidbelasting: maximaal 75 dB(C) op de gevel.
Specificaties omgeving	Aandachtspunten: - Fontein - Verkeershinder - Verkeersveiligheid - Bomen - Wekelijkse boerenmarkt (woensdag), geen evenementen op marktdagen
Specificaties bereikbaarheid	Nabij bus- en tramverbinding. Goede bereikbaarheid
Bijzonderheden	-

1.14 Locatieprofiel: Noordermarkt

Noordermarkt

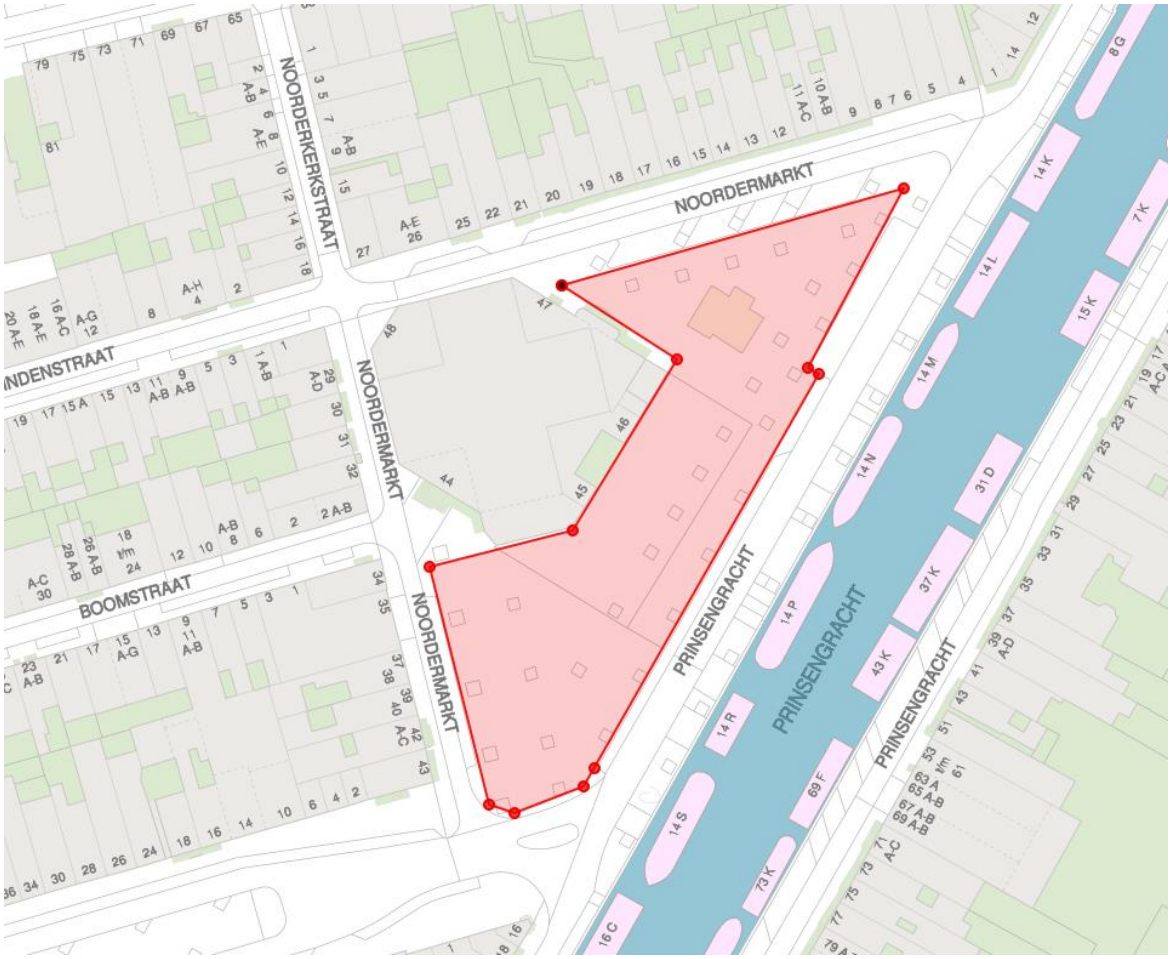

Omschrijving locatie	Plein aan de rand van de Jordaan met wekelijkse markt. Aan de Prinsengracht, ter hoogte van de Westerstraat en de Brouwersgracht. Oppervlakte; ca. 3.200m2 Alleen marktaansluitingen aanwezig, niet te gebruiken voor evenementen
Omschrijf evenementenprofiel	Ruimte voor een beperkt aantal meerdaagse evenementen buiten marktdagen.
Maximaal aantal evenementen per jaar	5 evenementdagen Max. 2 evenementen van 2 dagen Overige evenementen max. 1 dag Max. 2000 bezoekers Locatie is uitgezonderd van meldingsplicht

Onder welke voorschriften mag een evenement plaatsvinden?

Specificaties evenementen en geluidbelasting	Maximum duur van de op- en afbouw 1 dag. Geluidsbelasting; Naast de evenementen in het kader van koningsdag en eventueel Pride Amsterdam is binnen de S100 nog maximaal 1 dag toegestaan met een maximale geluidbelasting van 85 dB (C) op de gevel. Voor de overige dagen geldt een norm van maximaal 75 dB(C) op de gevel.
Specificaties omgeving	Marktdagen uitgesloten van evenementen. Kinderspeelplaats op de locatie aanwezig, dient te allen tijde vrij en toegankelijk blijven. Vergunde terrassen op het plein.
Specificaties bereikbaarheid	Geen OV in de nabije omgeving. Geen parkeergarage in de omgeving. Beperkt bereikbaar
Bijzonderheden	Specifieke veiligheidseisen; Rekening houden met nabijheid gracht (drenkelingen risico) Extra aandacht in en uitstroommogelijkheden bezoekers en voor bereikbaarheid nood- en hulpdiensten.

1.15 Locatieprofiel: Westermarkt

Westermarkt

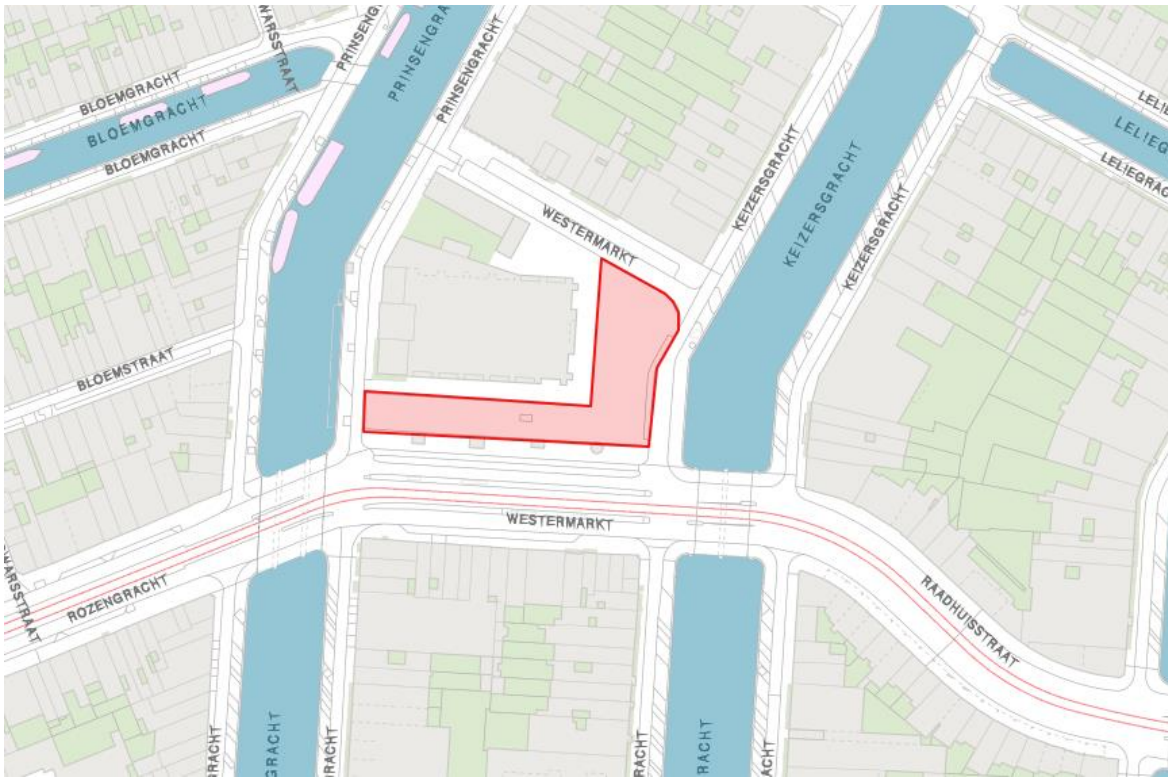

Omschrijving locatie	De Westermarkt ligt tussen de Keizersgracht en de Prinsengracht, ter hoogte van de Raadhuisstraat / Rozengracht. Het plein ligt naast de Westerkerk en dichtbij het Anne Frankhuis. Het is daarom een doorgangsroute en een verblijfsruimte voor toeristen. De Westermarkt is gelegen aan een drukke straat met auto-, fiets- tram en busverkeer. 1.975 m^2 Evenementenput met elektra en een vuilwaterput aanwezig.
Omschrijf evenementenprofiel	Op de locatie bevinden zich bankjes en er is een taxistandplaats. De kiosken vallen buiten de evenementenlocatie, maar er moet rekening worden gehouden met deze kleine winkels. Met het Anne Frankhuis dichtbij, is het belangrijk rekening te houden met de veiligheidsvoorzieningen van het museum. LGBT-gerelateerde evenementen verbonden aan het Homomonument krijgen voorrang.
Maximaal aantal evenementen per jaar	5 evenementdagen Max. 1 dag per evenement, met uitzondering van de Gaypride voor max. 2 dagen. Max. 2 evenementen met max. 2.000 bezoekers Overige evenementen tot max. 500 bezoekers

Onder welke voorschriften mag een evenement plaatsvinden?

Specificaties evenementen en geluidbelasting	Maximum duur van de op- en afbouw is 1 dag. • Koningsdag en Pride Amsterdam: maximaal 85 dB(C) op de gevel, als nodig, met uitzondering maximaal 95 dB(C) op de gevel. • Naast de evenementen in het kader van koningsdag en eventueel Pride Amsterdam is binnen de S100 nog maximaal 1 dag toegestaan met een maximale geluidbelasting van 85 dB (C) op de gevel. Voor de overige dagen geldt een norm van maximaal 75 dB(C) op de gevel.
Specificaties omgeving	Aandachtspunten: - Veiligheidsmaatregelen i.v.m. het Anne Frankhuis - Rekeninghouden met opstellen wachtrij van Anne Frankhuis - Vrijhouden van met homomonument - Vrij en toegankelijk houden van de winkeltjes die in de kerk - Aandacht voor drenkelingenrisico door aanwezigheid grachten - Vrijhouden van de aanwezige kiosken aan de rand van het plein - Verkeersveiligheid: Grotere evenementen alleen na verkeersmaatregelen. - Vrijhouden taxistandplaats

Specificaties bereikbaarheid	De Westermarkt is goed bereikbaar met het openbaar vervoer (tram en bushalte).
Bijzonderheden	Specifieke Veiligheidrisico's: Aandacht voor veiligheidsvoorzieningen Anne Frankhuis Nabij grachten (drenkelingen) Extra aandacht in en uitstroommogelijkheden bezoekers en voor bereikbaarheid nood- en hulpdiensten.

1.16 Locatieprofiel: Westerstraat

Westerstraat

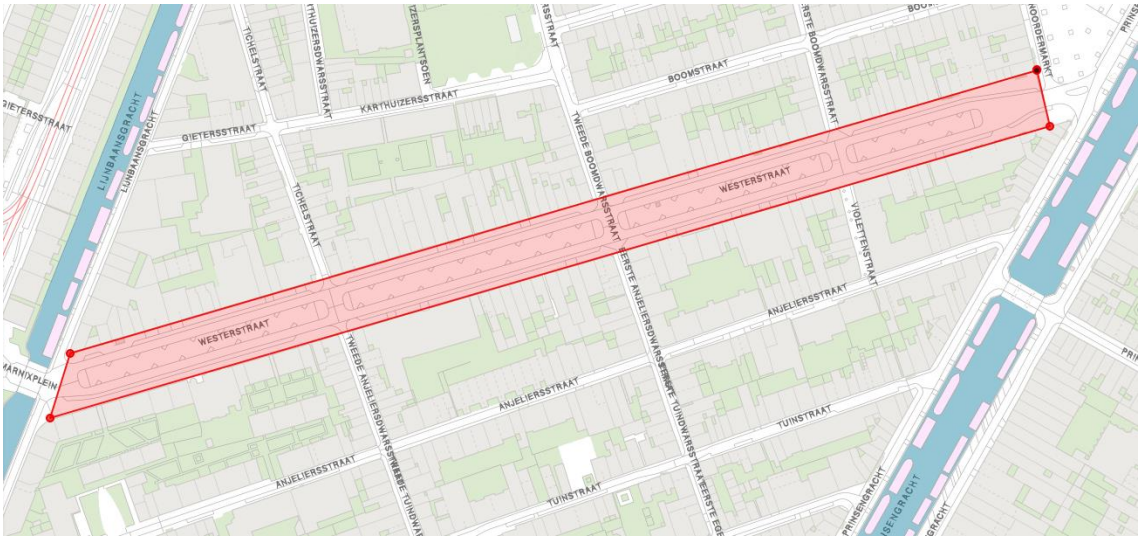

Omschrijving locatie	In de Jordaan tussen Marnixplein en Prinsengracht. Gedempte gracht. Oppervlakte; ca. 13.500m2 Alleen marktaansluitingen aanwezig, niet te gebruiken voor evenementen
Omschrijf evenementenprofiel	Ruimte voor een beperkt aantal meerdaagse evenementen buiten marktdagen.
Maximaal aantal evenementen per jaar	6 evenementdagen Max. 3 evenementen Max. 2 dagen Maximum aantal bezoekers vrij.

Onder welke voorschriften mag een evenement plaatsvinden?

Specificaties evenementen en geluidbelasting	Maximum duur van de op- en afbouw 1 dag. Geluidsbelasting: Naast de evenementen in het kader van koningsdag en eventueel Pride Amsterdam is binnen de S100 nog maximaal 1 dag toegestaan met een maximale geluidbelasting van 85 dB (C) op de gevel. Voor de overige dagen geldt een norm van maximaal 75 dB(C) op de gevel.
Specificaties omgeving	Marktdagen uitgesloten van evenementen. Woonbuurt, gedempte gracht, ruim maar wel al divers gebruik van de ruimte. Rekeninghouden met terrasvergunninghouders en overige functie in de straat.
Specificaties bereikbaarheid	Tram en bus in de nabije omgeving (Marnixstraat). Geen parkeergarage in de omgeving. Beperkt bereikbaar
Bijzonderheden	Specifieke veiligheidseisen; Rekening houden met in- en uitstroommogelijkheden publiek en bereikbaarheid nood- en hulpdiensten voor evenementen in de Jordaan.

1.17 Locatieprofiel: Amstelveld

Amstelveld

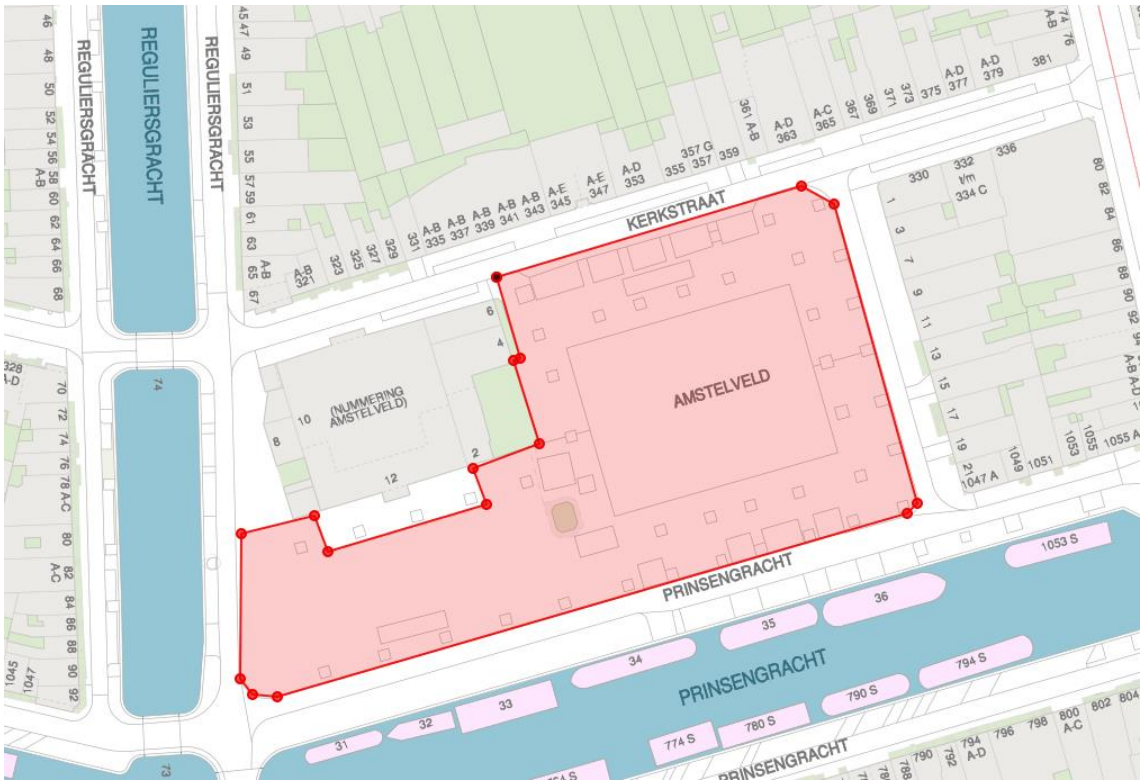

Omschrijving locatie	Plein aan de Prinsengracht ter hoogte van de Reguliersgracht. Met een rustig en groen karakter. Woonbuurt met veel woningen en woonboten. Diverse recreatieve voorzieningen op het plein; speelplaats, sportterreintje en Jeu de boules-baan. Oppervlakte; ca. 5.000m2 Elektriciteitsvoorzieningen
Omschrijf evenementenprofiel	Ruimte voor enkele relatief grotere evenementen passend binnen de stedelijke woonomgeving. Enkele evenementen jaarlijks terugkerend.
Maximaal aantal evenementen per jaar	8 evenementdagen Waarvan Klassiek op het Amstelveld (max 2 dagen) en Magic Circus (max. 3 dagen) Overige evenementen max. 2 dagen

Onder welke voorschriften mag een evenement plaatsvinden?

Specificaties evenementen en geluidbelasting	Enkele terugkerende meerdaagse evenementen. Verder ééndaagse evenementen. Maximum duur van de op- en afbouw 1 dag. Geluidbelasting; • Klassiek op het Amstelveld (max 2 dagen) en Magic Circus: maximaal 75 dB(C) op de gevel: • Pride Amsterdam: in beginsel 85 dB(C), als nodig met uitzondering maximaal 95 dB(C) op de gevel. • Voor het overige géén evenementen met versterkte muziek.
Specificaties omgeving	Woonbuurt rekening houden met omgeving. Reguliere markt op het plein geen evenementen op marktdagen.
Specificaties bereikbaarheid	Nabij tram (Utrechtsestraat) Beperkt bereikbaar met auto.
Bijzonderheden	Specifieke veiligheidscriteria; Aan het water (drenkelingen). Extra aandacht in en uitstroommogelijkheden bezoekers en voor bereikbaarheid nood- en hulpdiensten.

1.18 Locatieprofiel: Rembrandtplein en Thorbeckeplein

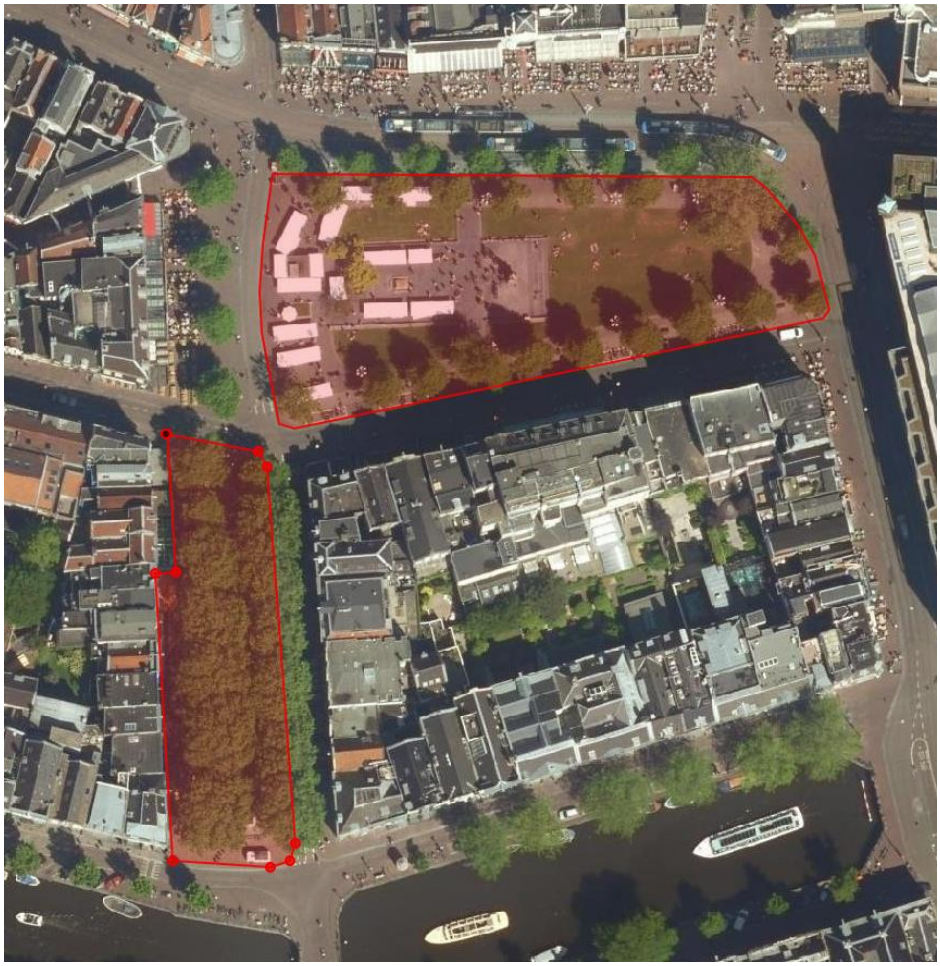

Rembrandtplein en Thorbeckeplein

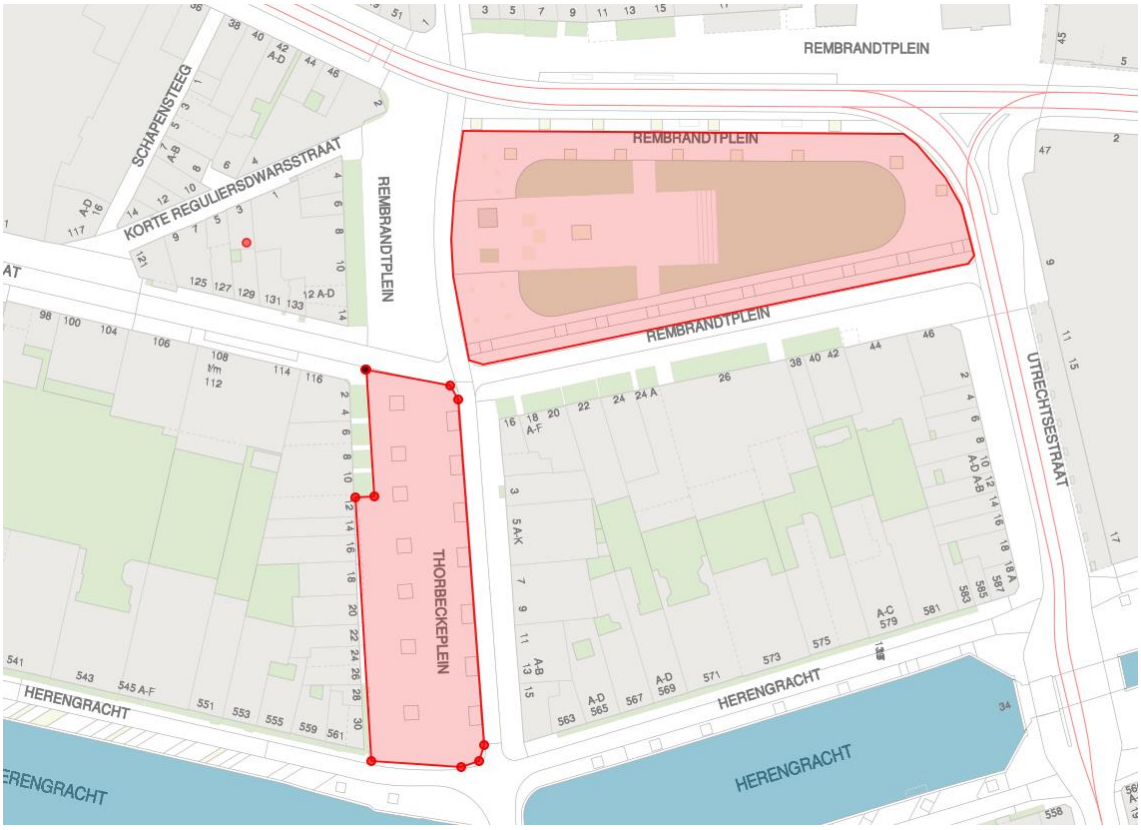

Omschrijving locatie	Toeristisch plein en uitgaansgebied met gevarieerde inrichting. Oppervlakte; ca. 4.000m2 (Rembrandt) + ca. 1.800m2 (Thorbecke) Alleen schoonwater voorzieningen
Omschrijf evenementenprofiel	Centraal plein met ruimte voor grotere evenementen.
Maximaal aantal evenementen per jaar	20 evenementdagen Max. 3 evenementen meerdaags Overige evenementen max. 1 dag Max. 2000 bezoekers Locatie is uitgezonderd van meldingsplicht

Onder welke voorschriften mag een evenement plaatsvinden?

Geluidbelasting	Rekening houdend met de invloed op de omgeving van evenementen met een geluidbelasting tot 85 dB(C), worden volgens de beoordelingssystematiek 120 punten toegekend aan de geschiktheid van de

evenementenlocatie. Dit resulteert in klasse III – Redelijk geschikt.

Vanuit de optiek van geluidbelasting maakt dit 8-10 dagen van maximaal 85 dB (C) op de gevel mogelijk. Voor de overige dagen geldt een maximale belasting van 75 dB(C) op de gevel.

Met een geluidbelasting tot 85 dB(C) is er op de locatie heel weinig beschikbare geluidruimte. Er is ruimte voor een erg klein FoH-systeem, met de volgende opmerkingen:

- Op het Rembrandtplein is inclusief toepassing van BBT versterkte muziek mogelijk met nauwelijks bas en zeer beperkte geluidniveaus van 85 – 90 dB(A) en 95 –
- 100 dB(C) binnen een area voor circa 500 personen.
- Er kan geen muziek met relatief veel bas worden weergegeven.
- Op het Thorbeckeplein kan helemaal geen versterkte muziek mogelijk.

De meest ideale podiumrichting is in het verlengde van het Rembrandtplein.

Mogelijke (vaste) meetpunten bij deze opstelling zijn:

- De woning in het pand aan Rembrandtplein 38.

Het toepassen van een meteocorrectie is niet nodig.

Specificaties omgeving

Kunstmarkt heeft voorrang of tijdelijke verplaatsing naar Thorbeckeplein alleen mogelijk in overleg met marktvereniging en ondernemers Thorbeckeplein.

Gras dient daags na het evenement weer in groene staat te verkeren of hersteld te worden. (dat betekent in ieder geval gedurende najaar en winter grasmat ontzien). Te treffen voorzieningen en herstel grasmat voor kosten vergunninghouder.

Beeldengroep alleen in overleg van met de huurder (BIZ-Rembrandtplein) te verplaatsen op kosten van de vergunninghouder.

Specificaties bereikbaarheid

Nabij tram
Nabij parkeergarage Stadhuis en The Bank.

Goed bereikbaar.

Bijzonderheden	Maximum duur van de op- en afbouw 1 dag. Specifieke veiligheidscriteria; Afgesloten plein. Aandacht voor in en uitstroom bezoeker en bereikbaarheid nood- en hulpdiensten. Aandacht voor verkeersveiligheid i.v.m. trambanen direct aan het plein. Ontzien grasmat of herstel van gras direct na het evenement. Kosten en verantwoordelijkheid verplaatsing beeldengroep voor vergunninghouder en in overleg met huurder. Tot en met juli 2018 loopt de pilot Veilig en Gastvrij Rembrandt- en Thorbeckeplein. Voor evenementen ook overleg met de pilot opdat evenement overeenkomt met de uitgangspunten van de pilot

2 Stadsdeel Oost

2.1 Locatieprofiel Joris Ivensplein

Joris Ivensplein

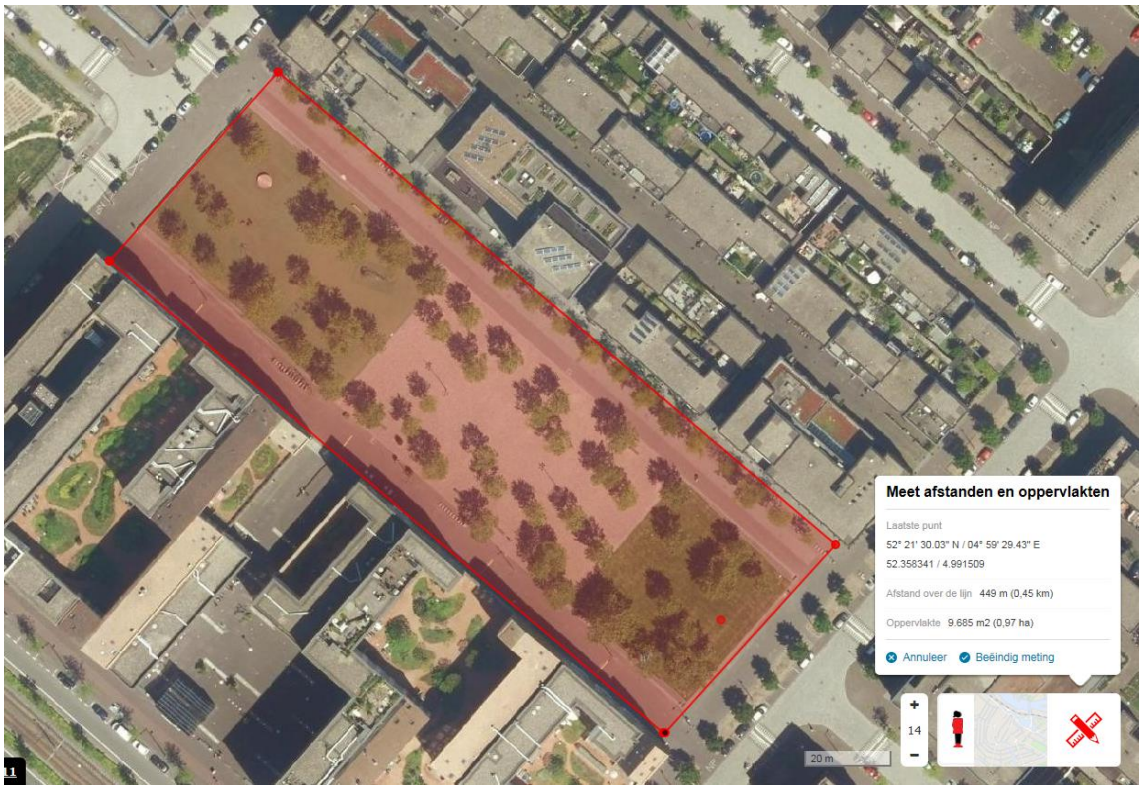

Omschrijving locatie

1. Ligging en karakter
   Stedelijk plein in dichtbebouwde buurt. Rondom het plein zijn woningen en een aantal winkels. Het plein heeft klinkerbestrating aan de binnenzijde en 2 grasvelden aan de buitenzijde.
   Het evenementenaanbod moet zo divers mogelijk zijn, aansluitend bij de voorkeuren van de diverse bevolkingsgroepen in de buurt.

2. Grootte
   De oppervlakte van het terrein is ongeveer 10.000 m².

3. Gebruik locatie en publieksprofiel
   Rondom het plein zijn woningen en een aantal winkels. Een basisschool en een BSO gebruiken het plein als speelruimte tijdens de pauzes.

4. Voorzieningen
Het plein heeft verlichting. Er zijn geen nutsvoorzieningen aanwezig. Aardingspunten ontbreken.

Visie gebruik evenementen

Programmering passend bij karakter locatie
Het Joris Ivensplein is geschikt voor kleine evenementen met een overwegend buurtgerichte uitstraling. Een jaarlijkse terugkerende kermis en circus op deze locatie is vooralsnog geen probleem.

Maximaal aantal evenementen per jaar

Klein
- Aantal evenementen: 17
- Maximaal aantal bezoekers tegelijkertijd: <500
- Maximale duur: Meerdaags, eindtijd uiterlijk 23:00 uur.
- Geluidsnormen: Maximaal drie keer per jaar zou een er een evenement met versterkte muziek met maximaal 85dB(C) op de gevel kunnen plaatsvinden. Gelet op het kleinschalige buurtgerichte karakter is een maximale gevelnorm van 75 dB(C) te prefereren.

Onder welke voorschriften mag een evenement plaatsvinden?

Specificaties evenementen

1. Maximum duur van op-afbouwen
2 dagen opbouwen en 2 dagen afbouwen (conform stedelijke norm)

2. Percentage van locatie dat door het evenement mag worden onttrokken aan de openbaarheid
n.v.t.

Specificaties omgeving

1. Minimale maatregelen ter bescherming van flora en fauna
- Geen hoge of zware objecten binnen 1,5 meter van de kroon van bomen.
- Geen objecten in/aan bomen hangen.
- Geen zware objecten buiten de verharding, maximale druk per m2 is 500 kg.
- Met voertuigen alleen op de verharde paden rijden, op het gras/gazon (tijdens op en afbouw) alleen in overleg met de parkbeheerder.

2. Rustperiode tussen evenementen
1 weekend.

3. In relatie tot overige overlastgevende bronnen
Het plein ligt achter een winkelcentrum.

Specificaties bereikbaarheid

1. Parkeren
De parkeergarage van winkelcentrum IJburg (circa 110

parkeerplaatsen) ligt aan het plein.

2. Bereikbaarheid OV
   Bereikbaar met tram 26 en bus 66. Loopafstand tot de halte is ongeveer 200 meter.

3. Overige verkeersaspecten
   Het plein ligt op 100 meter van de IJburglaan, de belangrijkste doorgaande route op IJburg voor voetgangers, fietsers, auto's en het openbaar vervoer.

4. Conclusie
   De locatie is goed bereikbaar per openbaar vervoer. Indien een groot evenement georganiseerd wordt, dient een organisator de deelnemers aan te moedigen om per OV te komen. Daarnaast dient een alternatief parkeerplan te worden opgesteld.

Bijzonderheden

Overige eisen, afspraken, specifieke veiligheidseisen, uitzonderingen uit bestemmingsplan etc.

- De in- en uitgangen van de winkels en woningen rondom het plein moeten worden vrijgehouden.
- Er moet rekening gehouden worden met de behoefte aan speelruimte van de school, de BSO en buurtkinderen.
- Afstemming met de direct belanghebbenden is vereist.

2.2 Locatieprofiel Kop Java

Kop Java



Omschrijving locatie

1. Ligging en karakter
   Het westelijke uiteinde van het Java-eiland, de zogenoemde Kop, bestaat uit een rechthoekig terrein van gras omgeven door asfalt, met uitzicht op de stad. Het terrein is aan drie zijden omringd door diep water (waar geluid ver over draagt) en grenst aan de oostkant aan een woonwijk.

   Op het terrein ernaast zijn een speeltuin en een gebouw met een basisschool en kinderopvang. Binnenkort komt er ook een hotel op het terrein. De invulling van Kop Java is daarmee deels bepaald. Waar dat nog niet het geval is, blijft het een evenemententerrein.

   Sinds 2000 is de kop van het Java-eiland aangewezen als tijdelijk evenemententerrein. Het terrein is grootstedelijk gebied. Stadsdeel Oost verleent evenementenvergunningen en verhuurt het terrein. Er mogen kleine en middelgrote evenementen plaatsvinden.

2. Grootte
   Het terrein is circa 10.000 m2 groot (gras en asfalt).

3. Gebruik locatie en publieksprofiel
   Er zijn weinig direct omwonenden, maar wel veel omwonenden op enige afstand (zo'n 60 meter).

4. Voorzieningen
Het park heeft verlichting. Er zijn nutsvoorzieningen aanwezig: 1 wateraansluiting, 1 stroomkast, 1 rioolaansluiting. Aardingspunten ontbreken.

Visie gebruik evenementen

Programmering passend bij karakter locatie
Er mogen kleine en middelgrote grote evenementen plaatsvinden.

Maximaal aantal evenementen per jaar

1. Middelgroot
- Aantal evenementen: 5
- Maximaal aantal bezoekers tegelijkertijd: < 2.000
- Maximale duur: Meerdaags, eindtijd uiterlijk 23:00 uur.

2. Klein
- Aantal evenementen: 12
- Maximaal aantal bezoekers tegelijkertijd: <500
- Maximale duur: Meerdaags, eindtijd uiterlijk 23:00 uur.

Onder welke voorschriften mag een evenement plaatsvinden?

Specificaties evenementen

1. Geluidbelasting:
Rekening houdend met de invloed op de omgeving van evenementen met een geluidbelasting tot 85 dB(C), worden volgens de beoordelingssystematiek 40 punten toegekend aan de geschiktheid van de evenementenlocatie. Dit resulteert in klasse V – minst geschikt.

Vanuit de optiek van geluidbelasting maakt dit 1-3 dagen toelaatbaar met een maximale belasting op de gevel van 85 dB (C). Voor de overige dagen geldt een maximale belasting van 75 dB(C) op de gevel.

Met een geluidbelasting tot 85 dB(C) is er op de locatie gemiddeld beschikbare geluidruimte.

Er is ruimte voor een middelgroot FoH-systeem, met de volgende opmerkingen:
- Inclusief toepassing van BBT is versterkte muziek mogelijk met relatief veel bas en geluidniveaus van 95 – 100 dB(A) en 110 – 115 dB(C) binnen een area voor circa 2.000 personen.
- Er kan geen muziek met zeer veel bas worden weergegeven.

De meest ideale podiumrichting is naar het westen in het verlengde van de kade.

Mogelijke (vaste) meetpunten bij deze opstelling zijn:
o De appartementen aan de Sumatrakade,
o De woningen langs de Noordwal,
o De appartementen langs de Veemkade.

Het toepassen van een meteocorrectie is niet nodig.

Nader maatwerk om de geschiktheid van de evenementenlocatie te vergroten kan worden gevonden in het verlagen van de geluidnorm naar 80 dB(C). Daarmee worden volgens de beoordelingssystematiek 40 punten toegekend aan de geschiktheid van de evenementenlocatie, wat met de resterende 80 punten resulteert in klasse IV – Matig geschikt (4-7 dagen belasting van 85 dB(C) op de gevel).

Er dient echter rekening te worden gehouden met het volgende:

- De beschikbare geluidruimte neemt af. De locatie blijft echter geschikt voor een klein FoH-systeem. De grootte van de area waarbinnen muziek wordt weergegeven neemt wel af en daarmee ook het aantal personen.

2. Maximum duur van op-afbouwen
   2 dagen opbouwen en 2 dagen afbouwen (conform stedelijke norm)

3. Percentage van locatie dat door het evenement mag worden onttrokken aan de openbaarheid
   n.v.t.

Specificaties omgeving

1. Minimale maatregelen ter bescherming van flora en fauna
- Geen zware objecten buiten de verharding, maximale druk per m2 is 500 kg.
- Met voertuigen alleen op de verharde paden rijden (maximale as-last 7.000 kg), op het gras/gazon (tijdens op- en afbouw) alleen met goedkeuring van de groenbeheerder.
- Verankeren alleen in overleg met de groenbeheerder.

2. Rustperiode tussen evenementen
   1 weekend.

3. In relatie tot overige overlastgevende bronnen
   Bij de ingang van het terrein komt een hotel.

Specificaties bereikbaarheid

1. Parkeren
   Parkeergelegenheid in de buurt is beperkt.

2. Bereikbaarheid OV
   Kop Java ligt op 15 minuten lopen van het Centraal Station, aan het eind van de Jan Schaeferbrug. Bus 48 heeft er een

halte. Tram 26 stopt op de Piet Heinkade, vlakbij de Jan Schaeferbrug.

3. Overige verkeersaspecten
   De locatie is ook per boot bereikbaar.

4. Conclusie
   De locatie is goed bereikbaar per openbaar vervoer. Indien een evenement georganiseerd wordt, dient een organisator de deelnemers aan te moedigen om per OV te komen. Daarnaast dient een alternatief parkeerplan te worden opgesteld.

Bijzonderheden

Overige eisen, afspraken, specifieke veiligheidseisen, uitzonderingen uit bestemmingsplan etc.
De vergunninghouder moet ervoor zorgen dat:

- In alle publicitaire uitingen wordt geadviseerd dat bezoekers het evenement te voet, op de fiets of met het openbaar vervoer bezoeken;
- Een fietsenstalling aanwezig is en dat hiervoor afdoende toezicht aanwezig is;
- Er toezicht wordt gehouden aan de waterkant;
- De aangebrachte verlichting op geen enkele manier verblindend of misleidend kan zijn voor de passerende scheepvaart;
- De scheepvaartverlichting aan de westkant van het evenemententerrein Kop Java niet wordt beschadigd of afgedekt;
- De maximaal toegelaten belasting van het evenemententerrein Kop Java niet wordt overschreden;
- Er reddingsmiddelen aanwezig zijn voor te water geraakte personen;
- Er tussen 08.00 en 08.30 uur, en tussen 15.00 en 15.30 uur (op woensdag tussen 12.00 en 12.30 uur) geen aan- en afvoer van groot materieel plaatsvindt;
- De overlast voor de op het terrein aanwezige basisschool, de kinderopvangopvang en het hotel zoveel mogelijk wordt beperkt.
- Afstemming met de direct belanghebbenden is vereist.

2.3 Locatieprofiel Oosterpark

Oosterpark

Publiek toegankelijk recreationeel gedeelte van het Oosterpark

Indicatie van een kwart van het publiek toegankelijke recreationele gedeelte van het Oosterpark

Omschrijving locatie

1. Ligging en karakter

Het Oosterpark ligt in het noordwesten van stadsdeel Oost, tegen de grens met stadsdeel Centrum. Het wordt omgeven door de straten Oosterpark, Mauritskade en Linnaeusstraat. Er zijn direct omwonenden (minimale afstand tot woningen is 15 meter).
Het Tropenmuseum ligt in de noordoosthoek van het park.
Het Oosterpark is een stadpark in Engelse landschapsstijl. Het was in 1891 het eerste grote park dat door gemeente Amsterdam werd

aangelegd. Het heeft een aantal weides en waterpartijen met eilanden, doorsneden door fiets -en wandelpaden. Verspreid door het park zijn diverse sculpturen, zoals het Nationaal Monument Slavernijverleden en De Schreeuw.

2. Grootte
Het park voor recreationeel gebruik is circa 137.000 m2 groot.

3. Gebruik locatie en publieksprofiel
Het Oosterpark wordt door buurtbewoners en door de gasten van de omliggende hotels intensief gebruikt voor natuurbeleving, ontspanning en recreatie.

4. Voorzieningen
Het park heeft verlichting en er is een stroomvoorziening.
Er is een aanvoerpunt voor water en twee afvoerpunten. Er zijn twee aardingspunten.

Visie gebruik evenementen

Programmering passend bij karakter locatie
Er mogen kleine, middelgrote en grote evenementen plaatsvinden in het Oosterpark, bij voorkeur bij de muziekkoepel. Bij grootschalige evenementen kan ook de rest van het park worden gebruikt.
Het reguliere gebruik van het Oosterpark is zo intensief, dat grote evenementen met een besloten karakter teveel reguliere gebruikers buitensluiten. Deze zijn daarom niet toegestaan. Ook mag er geen kermis plaatsvinden, omdat een kermis niet spoort met het reguliere, intensieve gebruik van het park.

Maximaal aantal evenementen per jaar

1. <u>Groot</u>
- Aantal evenementdagen: 2
- Maximaal aantal bezoekers tegelijkertijd: 25.000 indicatief.
- Maximale duur: Eén dag, eindtijd uiterlijk 23:00 uur.

2. <u>Middelgroot</u>
- Aantal evenementen: 3
- Maximaal aantal bezoekers tegelijkertijd: < 2.000
- Maximale duur: Meerdaags, eindtijd uiterlijk 23:00 uur.

3. <u>Klein</u>
- Aantal evenementen: 12
  Alleen voor evenementen vlakbij de muziekkoepel kan volstaan worden met een evenementmelding. Voor evenementen elders in het park is altijd een evenementenvergunning nodig.
- Maximaal aantal bezoekers tegelijkertijd: <500
- Maximale duur: Meerdaags, eindtijd uiterlijk 23:00 uur.

Onder welke voorschriften mag een evenement plaatsvinden?

Specificaties evenementen

1. Geluidbelasting
   Maximaal drie keer per jaar is een evenement met versterkte muziek met maximaal 85dB(C) op de gevel toegestaan. Voor alle overige dagen met evenementen geld een maximale gevelnorm van 75 dB(C) op de gevel.

2. Maximum duur van op-afbouwen
   2 dagen opbouwen en 2 dagen afbouwen (conform stedelijke norm)

3. Percentage van locatie dat door het evenement mag worden onttrokken aan de openbaarheid 25% (conform stedelijke norm). Grote evenementen met een besloten karakter zijn niet toegestaan.

Specificaties omgeving

1. Maatregelen bescherming flora en fauna algemeen

Om aan de Wet Natuurbescherming te voldoen en om blijvende schade aan een park te voorkomen heeft de organisator van een groot evenement (> 2000) de verantwoordelijkheid om minimaal twee maanden voor aanvang van het evenement van de volgende producten kennis te nemen, dan wel te laten opstellen door een erkend stadsadviseur/ecoloog:

- een kwalitatief bodem- en groenplan.
- een quick scan flora fauna. Als hierbij beschermde soorten worden aangetroffen,
  - mitigerende maatregelen te treffen en te bekostigen
  - een monitor uit te voeren tijdens en kort na het evenement om effecten op beschermde soorten te beoordelen.

2. Minimale maatregelen ter bescherming van flora en fauna specifiek

- Geen hoge of zware objecten binnen 1,5 meter van de kroon van bomen.
- Geen objecten in/aan bomen hangen.
- Geen zware objecten buiten de verharding, maximale druk per m2 is 500kg.
- Met voertuigen alleen op de verharde paden rijden (maximale as-last 7.000kg), op het gras/gazon (tijdens op- en afbouw) alleen met goedkeuring parkbeheerder.
- Verankeren alleen in overleg.

3. Rustperiode tussen evenementen
   Tussen grote evenementen: geen , gelet op dat deze evenementen elkaar opvolgen binnen een periode van 10 dagen. Tussen grote en middelgrote evenementen: 1 weekend. Tussen overige: geen.

4. In relatie tot overige overlastgevende bronnen

Er zijn enkele hotels en horecagelegenheden in de buurt. Dit is voornamelijk om het park heen; enkele locaties liggen gedeeltelijk in het park.

Specificaties bereikbaarheid

1. Parkeren
   Parkeergelegenheid in de buurt van het park is zeer beperkt.

2. Bereikbaarheid OV
   Het park is bereikbaar met tram (3, 7 en 9) en bus (37, 41).

3. Overige verkeersaspecten
   Het park is alleen toegankelijk voor voetgangers en fietsers.

4. Conclusie
   De locatie is goed bereikbaar per openbaar vervoer. Indien een groot evenement georganiseerd wordt, dient een organisator de deelnemers aan te moedigen om per OV te komen. Daarnaast dient een alternatief parkeerplan te worden opgesteld.

Bijzonderheden

Overige eisen, afspraken, specifieke veiligheidseisen, uitzonderingen uit bestemmingsplan etc.

- Rekening houden met gebruikelijke drukte in het park en directe omgeving.
- De in- en uitgangen van het park en direct aanliggende gebouwen moeten worden vrijgehouden.
- Afstemming met de direct belanghebbenden is vereist.

2.4 Locatieprofiel Park Frankendael

Park Frankendael

Globaal het publiek toegankelijke recreationele deel van het park. De privéwoning en de andere gebouwen zijn uiteraard niet publiek toegankelijk.

Een indruk van 25% van het park.

Het gedeelte in het park waar evenementen doorgaans gehouden worden.

Omschrijving locatie

1. Ligging en karakter
   Stadspark begrensd door Middenweg, Kamerlingh Onneslaan, Hugo de Vrieslaan en Nobelweg. Er zijn direct omwonenden en ook binnen het park zijn 2 woonhuizen. Frankendael is Amsterdams enige overgebleven zeventiende-eeuwse buitenplaats. Het park is tussen 1998 en 2007 opnieuw aangelegd en heeft onder meer een historische stijltuin, twee botanische tuinen (de heemtuin en de Springertuin), een zonneweide en moeras. In de noordoosthoek van het park staat Huize Frankendael uit 1680, waar regelmatig culturele evenementen worden georganiseerd. In het park zijn ook de restaurants Merkelbach (in een zijvleugel van Huize Frankendael) en De Kas (in een kweekkas uit 1926).

2. Grootte
   Het deel van het park dat recreatief gebruikt wordt is circa 84.000 m2 groot.

3. Gebruik locatie en publieksprofiel
   Het park wordt door buurtbewoners gebruikt voor recreatie, ontspanning en natuurbeleving. De zonneweide kan worden gebruikt voor evenementen (hier zijn geen nutsvoorzieningen). Het middendeel van het park (ondergrond is gras) is geschikt voor evenementen.. Dit deel voor evenementen beslaat ongeveer 14.000 m2. Ook het brede verharde pad is geschikt voor evenementen.

Door de kwetsbare inrichting leent het park zich niet voor evenementen met een grote impact op de fysieke omgeving. Zo'n tien keer per jaar vindt in het park de Pure Markt plaats.

4. Voorzieningen
Het park heeft verlichting. In het park zijn 2 stroomkasten voor evenementen aanwezig. De zonneweide heeft geen nutsvoorzieningen. Water aan- en afvoerpunten ontbreken. Aardingspunten ontbreken.

Visie gebruik evenementen

Programmering passend bij karakter locatie
Er mogen middelgrote en kleine evenementen plaatsvinden in Park Frankendael.

Maximaal aantal evenementen per jaar

1. Middelgroot
- Aantal evenementen: 7
- Maximaal aantal bezoekers tegelijkertijd: < 2.000
- Maximale duur: Meerdaags, eindtijd uiterlijk 23:00 uur.

2. Klein
- Aantal evenementen: 10
- Maximaal aantal bezoekers tegelijkertijd: <500
- Maximale duur: Meerdaags, eindtijd uiterlijk 23:00 uur.

Onder welke voorschriften mag een evenement plaatsvinden?

Specificaties evenementen

1. Geluidbelasting
Maximaal drie keer per jaar is een evenement met versterkte muziek toegestaan met maximaal 85dB(C) op de gevel. Voor alle overige dagen met evenementen geld een maximale gevelnorm van 75 dB(C) op de gevel.

2. Maximum duur van op-afbouwen
2 dagen opbouwen en 2 dagen afbouwen (conform stedelijke norm)

3. Percentage van locatie dat door het evenement mag worden onttrokken aan de openbaarheid
25% (conform stedelijke norm)

Specificaties omgeving

1. Maatregelen bescherming flora en fauna algemeen
Om aan de Wet Natuurbescherming te voldoen en om blijvende schade aan een park te voorkomen heeft de organisator van een groot evenement (> 2000) de verantwoordelijkheid om minimaal

twee maanden voor aanvang van het evenement van de volgende producten kennis te nemen, dan wel te laten opstellen door een erkend stadsadviseur/ecoloog:

- een kwalitatief bodem- en groenplan.
- een quick scan flora fauna. Als hierbij beschermde soorten worden aangetroffen,
  - mitigerende maatregelen te treffen en te bekostigen
  - een monitor uit te voeren tijdens en kort na het evenement om effecten op beschermde soorten te beoordelen.

2. Minimale maatregelen ter bescherming van flora en fauna

- Geen hoge of zware objecten binnen 1,5 meter van de kroon van bomen.
- Geen objecten in/aan bomen hangen.
- Verankering alleen in overleg.
- Geen zware objecten buiten de verharding, maximale druk per m2 is 500 kg.
- Met voertuigen alleen op de verharde paden rijden (maximale as-last 7.000 kg).
- Met voertuigen rijden op het gras (tijdens op- en afbouw) mag alleen met goedkeuring van de parkbeheerder.

3. Rustperiode tussen evenementen
   1 weekend.

4. In relatie tot overige overlastgevende bronnen
   Er liggen 2 restaurants in het park, evenals schooltuinen en een afdeling van de scouting.

Specificaties bereikbaarheid

1. Parkeren
   Parkeergelegenheid voor auto's en fietsen in de buurt van het park is zeer beperkt.

2. Bereikbaarheid OV
   Het park is bereikbaar met tram 9 en bus 41 en 65.

3. Overige verkeersaspecten
   Het park is alleen toegankelijk voor voetgangers en fietsers.

4. Conclusie
   De locatie is goed bereikbaar per openbaar vervoer. Indien een middelgroot evenement georganiseerd wordt, dient een organisator fietsenrekken te plaatsen, bij voorkeur buiten het park, en de deelnemers aan te moedigen om per OV te komen.

Bijzonderheden	Overige eisen, afspraken, specifieke veiligheidseisen, uitzonderingen uit bestemmingsplan etc. - In het bestemmingsplan is opgenomen dat het gebied op en rond het brede slingerpad een evenementenbestemming heeft. - De in- en uitgangen van het park en direct aanliggende gebouwen moeten worden vrijgehouden. - De Pure Markten tellen mee als evenementen. - Afstemming met de direct belanghebbenden is vereist.

2.5 Locatieprofiel Park Somerlust

Park Somerlust

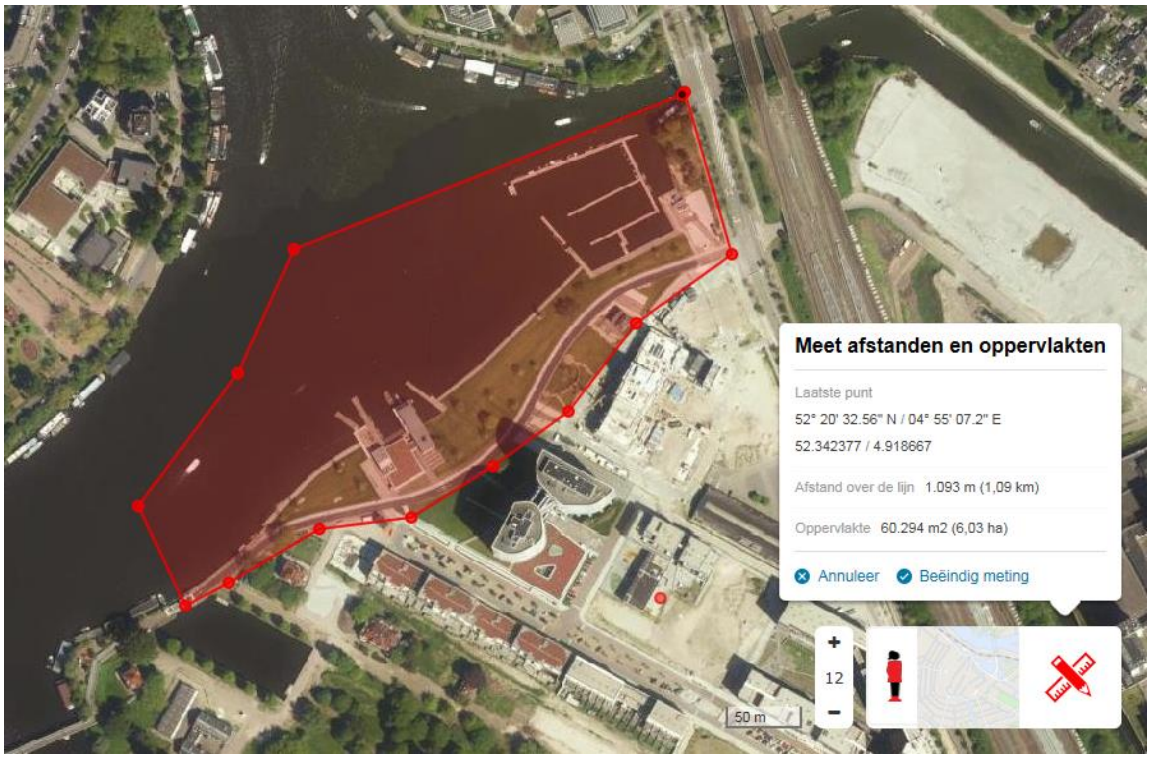

Omschrijving locatie	1. Ligging en karakter Buurtpark Somerlust ligt op de grens tussen Amstel en het nieuwe woongebied Amstelkwartier. Het park wordt begrensd door de Amstel, de Korte Ouderkerkerdijk, de Spaklerweg en de ophaalbrug. 2. Grootte Het park heeft een totale oppervlakte van circa 60.000 m2 en een landoppervlakte van 24.000 m2. 3. Gebruik locatie en publieksprofiel Park Somerlust is bedoeld is voor de direct omwonenden en ingericht voor kleinschalig gebruik. 4. Voorzieningen Het park heeft geen verlichting en er is een stroomvoorziening. Water aan- en afvoerpunten ontbreken. Aardingspunten ontbreken.
Visie gebruik evenementen	Programmering passend bij karakter locatie Het park is alleen geschikt voor kleine evenementen.
Maximaal aantal evenementen per jaar	<u>Klein</u> - Aantal evenementen: 17 - Maximaal aantal bezoekers tegelijkertijd: <500 - Maximale duur: Meerdaags, eindtijd uiterlijk 23:00 uur. Geluidbelasting: Maximaal drie keer per jaar is een evenement met versterkte muziek toegestaan met maximaal 85dB(C) op de gevel. Voor alle overige dagen met evenementen geld een maximale gevelnorm van 75 dB(C) op de gevel.

Onder welke voorschriften mag een evenement plaatsvinden?

Specificaties evenementen	1. Maximum duur van op-afbouwen 2 dagen opbouwen en 2 dagen afbouwen (conform stedelijke norm) 2. Percentage van locatie dat door het evenement mag worden onttrokken aan de openbaarheid 25% (conform stedelijke norm)
Specificaties omgeving	1. Minimale maatregelen ter bescherming van flora en fauna - Geen hoge of zware objecten binnen 1,5 meter van de kroon van bomen. - Geen objecten in/aan bomen hangen.

- Geen zware objecten buiten de verharding, maximale druk per m2 is 500kg.
- Met voertuigen alleen op de verharde paden rijden (maximale as-last 7.000kg), op het gras/gazon (tijdens op- en afbouw) alleen met goedkeuring parkbeheerder.
- De oever mag door zijn kwetsbare constructie en ecologische functie niet worden gebruikt als bevestigingsanker.
- Verankeren alleen in overleg.

2. Rustperiode tussen evenementen
   Bij voorkeur 2 weekenden, omdat:
   - het park bedoeld is voor direct omwonenden;
   - het een nieuwe locatie is, waarvan het gebruik nog niet goed bekend is;
   - de locatie een zwemlocatie wordt, wat waarschijnlijk al extra drukte met zich mee gaat brengen;
   - er niet of nauwelijks geluiddempend groen aanwezig is.

3. In relatie tot overige overlastgevende bronnen
   Er is een horecagelegenheid in de buurt.

Specificaties bereikbaarheid

1. Parkeren
   Parkeergelegenheid in de buurt van het park is beperkt.
   Er is een beperkt aantal fietsparkeerplekken.

2. Bereikbaarheid OV
   Bereikbaar met metrolijnen 51, 53 en 54. Trein- en metrostation Amstel is op 1.000 meter afstand.

3. Overige verkeersaspecten
   Er is veel recreatief (doorgaand) verkeer. Dit stelt hoge eisen aan de verkeersveiligheid tijdens evenementen.

4. Conclusie
   De locatie is goed bereikbaar per openbaar vervoer. Indien een evenement georganiseerd wordt, dient een organisator de deelnemers aan te moedigen om per OV te komen. Daarnaast dient een alternatief parkeerplan te worden opgesteld.

Bijzonderheden

Overige eisen, afspraken, specifieke veiligheidseisen, uitzonderingen uit bestemmingsplan etc.
Afstemming met de direct belanghebbenden is vereist.

2.6 Locatieprofiel Voorland Middenmeer

Voorland Middenmeer

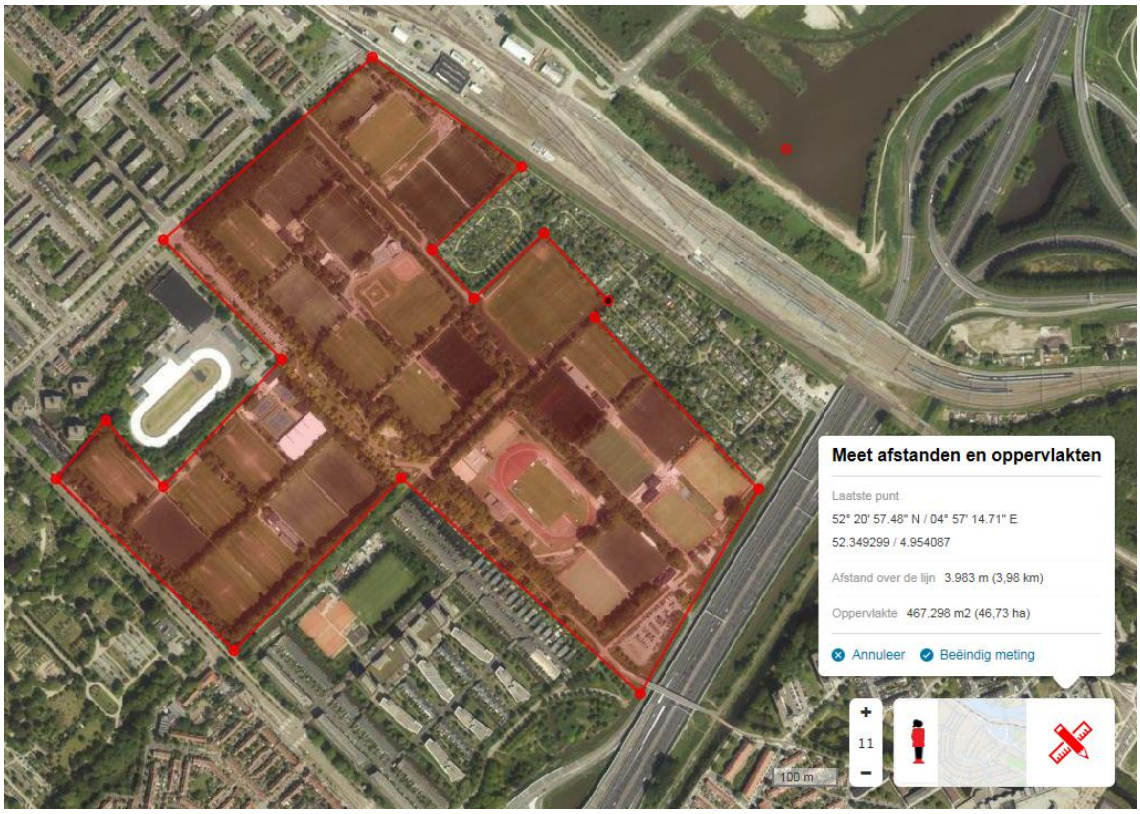

Omschrijving locatie

1. Ligging en karakter
   Het omhekte sportpark Voorland Middenmeer ligt in een stedelijke woonbuurt, maar heeft weinig direct omwonenden. Het sportpark bestaat uit 33 (kunst)grasvelden en een tenniscourt.

2. Grootte
   De totale oppervlakte is ongeveer 467.000 m2.

3. Gebruik locatie en publieksprofiel
   Naast sporten op de velden en de banen, kunnen bezoekers in het gebied ook spelen, picknicken en barbecueën. Langs de sport- en tuinparken lopen een hardlooppad en natuurwandelroutes.

4. Voorzieningen
   Op de sportvelden is verlichting aanwezig. Er zijn geen nutsvoorzieningen voor evenementen. Aardingspunten ontbreken.

Visie gebruik evenementen

Programmering passend bij karakter locatie
Het sportpark is geschikt voor kleine, middelgrote en grote evenementen.

Maximaal aantal evenementen per jaar

1. Groot
- Aantal evenementen: 2
- Maximaal aantal bezoekers tegelijkertijd: 20.000 indicatief.
- Maximale duur: Meerdaags, eindtijd uiterlijk 23:00 uur.

2. Middelgroot
- Aantal evenementen: 3
- Maximaal aantal bezoekers tegelijkertijd: < 2.000
- Maximale duur: Meerdaags, eindtijd uiterlijk 23:00 uur.

3. Klein
- Aantal evenementen: 12
- Maximaal aantal bezoekers tegelijkertijd: <500
- Maximale duur: Meerdaags, eindtijd uiterlijk 23:00 uur.

Onder welke voorschriften mag een evenement plaatsvinden?

Specificaties evenementen

1. Geluidbelasting

Rekening houdend met de invloed op de omgeving van evenementen met een geluidbelasting tot 85 dB(C), worden volgens de beoordelingssystematiek 50 punten toegekend aan de geschiktheid van de evenementenlocatie. Dit resulteert in klasse IV – Matig geschikt.

Vanuit de optiek van geluidbelasting maakt dit 4 dagen van maximaal 85 dB (C) op de gevel mogelijk. Voor de overige dagen geldt een maximale belasting van 75 dB(C) op de gevel.

Vanwege de cumulatie van de evenementen, jarenlange ervaring, gesprekken met omwonenden en de daaruit voortvloeiende belasting op het woon- en leefklimaat stellen we het aantal evenementendagen met een maximale geluidsbelasting van 85 DB(C)

Met een geluidbelasting tot 85 dB(C) is er op de locatie veel beschikbare geluidruimte. Er is ruimte voor een groot FoH-systeem, met de volgende opmerkingen:

- Inclusief toepassing van BBT is versterkte muziek mogelijk met relatief veel bas en
  geluidniveaus van 95 – 100 dB(A) en 110 – 115 dB(C) binnen een area voor circa 10.000 personen.
- In een beperkte area voor circa 1.000 personen kan ook muziek met zeer veel bas worden weergegeven.

Met een geluidbelasting tot 75 dB(C) is er op de locatie heel weinig beschikbare geluidruimte. Er is ruimte voor een klein FoH-systeem, met de volgende opmerkingen:

- Inclusief toepassing van BBT is versterkte muziek mogelijk met relatief veel bas en geluidniveaus van 95 – 100 dB(A) en 110 – 115 dB(C) binnen een area voor circa 500 personen.

- Afhankelijk van de positie van het podium is alleen muziek mogelijk met relatief weinig bas en / of met een totaal lager geluidniveau.
- Er kan geen muziek met zeer veel bas worden weergegeven.

De meest ideale podiumrichting is naar het noordoosten (richting Science Park). Wel krijgen
de stadstuinen dan hoge geluidniveaus te verduren.
Mogelijke (vaste) meetpunten bij deze opstelling zijn:
o De gezinswoningen aan de Stade de Colombes,
o De flats aan de Edisonstraat,
o De appartementencomplexen aan de Teslastraat,
o De gezinswoningen aan de Middenweg,
o De flats aan de Tobias Asserlaan in Diemen (langs A10).

Het toepassen van een meteocorrectie is niet nodig.

2. Maximum duur van op-afbouwen
   n.v.t. (De verhuurder bepaalt de toegestane duur van op- en afbouw op zijn terrein.)

3. Percentage van locatie dat door het evenement mag worden onttrokken aan de openbaarheid
   n.v.t.

Specificaties omgeving

1. Minimale maatregelen ter bescherming van flora en fauna

- Geen hoge of zware objecten binnen 1,5 meter van de kroon van bomen.
- Geen objecten in/aan bomen hangen.
- Geen zware objecten buiten de verharding, maximale druk per m2 is 500kg.
- Met voertuigen alleen op de verharde paden rijden (maximale as-last 7.000kg), op het gras/gazon (tijdens op- en afbouw) alleen met goedkeuring parkbeheerder.
- Verankeren alleen in overleg.

2. Rustperiode tussen evenementen
   Zowel tussen grote evenementen als tussen grote en middelgrote evenementen: 1 weekend.

3. In relatie tot overige overlastgevende bronnen
   Op de velden en in de kantines zijn leden van sportclubs actief. Zij organiseren hier ook feesten.
   Naast het sportcomplex Voorland Middenmeer ligt de Jaap Eden IJsbaan, waar ook grote en middelgrote evenementen kunnen plaatsvinden. De bovengenoemde rustperiode geldt voor evenementen op beide locaties tegelijk, die in onderlinge samenhang worden bekeken.

Specificaties bereikbaarheid	1. Parkeren Er is parkeergelegenheid voor 432 auto's (Kruislaan/Radioweg: 222 parkeerplaatsen; Voorlandpad: 210 parkeerplaatsen). 2. Bereikbaarheid OV Het sportpark is bereikbaar met tram 9 en bus 40 en 41 en ligt aan treinstation Science Park. 3. Overige verkeersaspecten n.v.t. 4. Conclusie De locatie is goed bereikbaar per openbaar vervoer. Indien een groot evenement georganiseerd wordt, dient een organisator de deelnemers aan te moedigen om per OV te komen. Daarnaast dient een alternatief parkeerplan te worden opgesteld.
Bijzonderheden	Overige eisen, afspraken, specifieke veiligheidseisen, uitzonderingen uit bestemmingsplan etc. - Sport heeft op de sportvelden altijd voorrang. - Tijdens Koningsdag moet het treinstation Science Park af te sluiten zijn in verband met crowd management als er een groot evenement georganiseerd wordt. - De natuurgrasvelden hebben van medio juni tot medio augustus een inzaai- en herstelperiode. - Evenementen kunnen ook op de kunstgrasvelden plaatsvinden, mits deze worden afgedekt met een goede dekvloer. - Aanvragen voor evenementen moeten overlegd met sportparkbeheer. - Afstemming met de direct belanghebbenden is vereist.

2.7 Locatieprofiel Zeeburgereiland Oostpunt

Zeeburgereiland Oostpunt

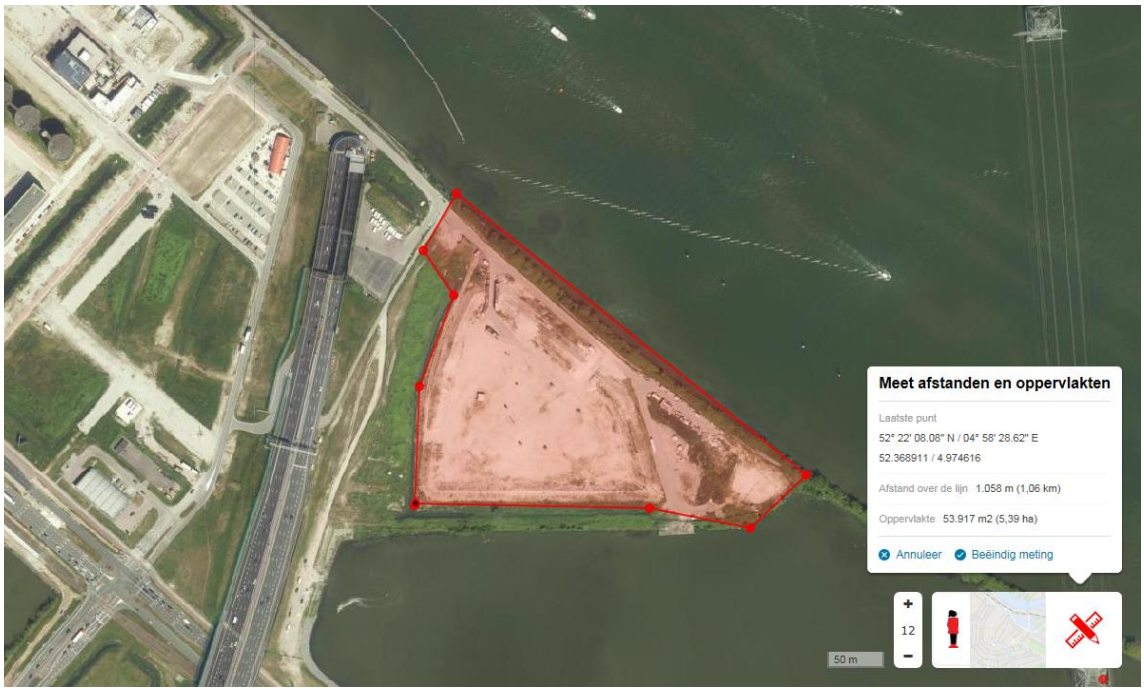

Omschrijving locatie

1. Ligging en karakter
   Het Zeeburgereiland is een driehoekig eiland tussen Durgerdam, Steigereiland en het Oostelijk Havengebied. Dit voormalig industrieterrein is vooralsnog grootstedelijk gebied en wordt ontwikkeld tot woon-, winkel- en werkgebied. In het westelijk deel en het midden van het Zeeburgereiland wordt al gebouwd en gewoond. De zanderige punt ten oosten van de drie grote afwateringssilo's is voorlopig nog onbebouwd terrein. De aarden wallen rondom het terrein zullen in 2017 zijn verwijderd. Tijdelijk zijn evenementen mogelijk op bijna de gehele punt van het eiland ten oosten van de A10.

2. Grootte
   Het voor evenementen beschikbare terrein is ongeveer 54.000 m2 groot.

3. Gebruik locatie en publieksprofiel
   Er zijn hier nog maar weinig direct omwonenden. Het geluid draagt echter ver over het water.

4. Voorzieningen
   Er is 1 stroomkast voor evenementen aanwezig. Water aan- en afvoerpunten ontbreken. Aardingspunten ontbreken.

Visie gebruik evenementen	Programmering passend bij karakter locatie Er mogen kleine, middelgrote en grote evenementen plaatsvinden.
Maximaal aantal evenementen per jaar	1. <u>Groot</u> - Aantal evenementen: 2 - Maximaal aantal bezoekers tegelijkertijd: 6.000 indicatief. - Maximale duur: meerdaags, eindtijd uiterlijk 23:00 uur. 2. <u>Middelgroot</u> - Aantal evenementen: 5 - Maximaal aantal bezoekers tegelijkertijd: < 2.000 - Maximale duur: Meerdaags, eindtijd uiterlijk 23:00 uur. 3. <u>Klein</u> - Aantal evenementen: 10 - Maximaal aantal bezoekers tegelijkertijd: <500 - Maximale duur: Meerdaags, eindtijd uiterlijk 23:00 uur.

Onder welke voorschriften mag een evenement plaatsvinden?

Specificaties evenementen	1. Geluidbelasting Maximaal drie keer per jaar is een evenement met versterkte muziek toegestaan met maximaal 85dB(C) op de gevel. Voor alle overige dagen met evenementen geld een maximale gevelnorm van 75 dB(C) op de gevel. 2. Maximum duur van op-afbouwen n.v.t. (De verhuurder bepaalt de toegestane duur van op- en afbouw op zijn terrein.) 3. Percentage van locatie dat door het evenement mag worden onttrokken aan de openbaarheid n.v.t.
Specificaties omgeving	1. Minimale maatregelen ter bescherming van flora en fauna Oever niet beschadigen. 2. Rustperiode tussen evenementen Tussen grote evenementen: 1 weekend. Tussen grote en middelgrote evenementen: 1 weekend. Tussen overige: geen. 3. In relatie tot overige overlastgevende bronnen Er is een horecagelegenheid in de buurt.

Specificaties bereikbaarheid	1. Parkeren Er is een gratis parkeerterrein in de buurt voor ongeveer 100 auto's. 2. Bereikbaarheid OV Bereikbaar met tram 26 en buslijn 37. Loopafstand van de halte tot de oostpunt is ongeveer 800 meter. 3. Overige verkeersaspecten n.v.t. 4. Conclusie De locatie is goed bereikbaar per openbaar vervoer. Indien een groot evenement georganiseerd wordt, dient een organisator de deelnemers aan te moedigen om per OV te komen. Daarnaast dient een alternatief parkeerplan te worden opgesteld.
Bijzonderheden	Overige eisen, afspraken, specifieke veiligheidseisen, uitzonderingen uit bestemmingsplan etc. - Afstemming met de direct belanghebbenden is vereist. De vergunninghouder moet ervoor zorgen dat: - Er toezicht wordt gehouden aan de waterkant; - De aangebrachte verlichting op geen enkele manier verblindend of misleidend kan zijn voor de passerende scheepvaart; - De in- en uitgangen worden vrijgehouden.

2.8 Locatieprofiel Centrumeiland Strand

Centrumeiland Strand

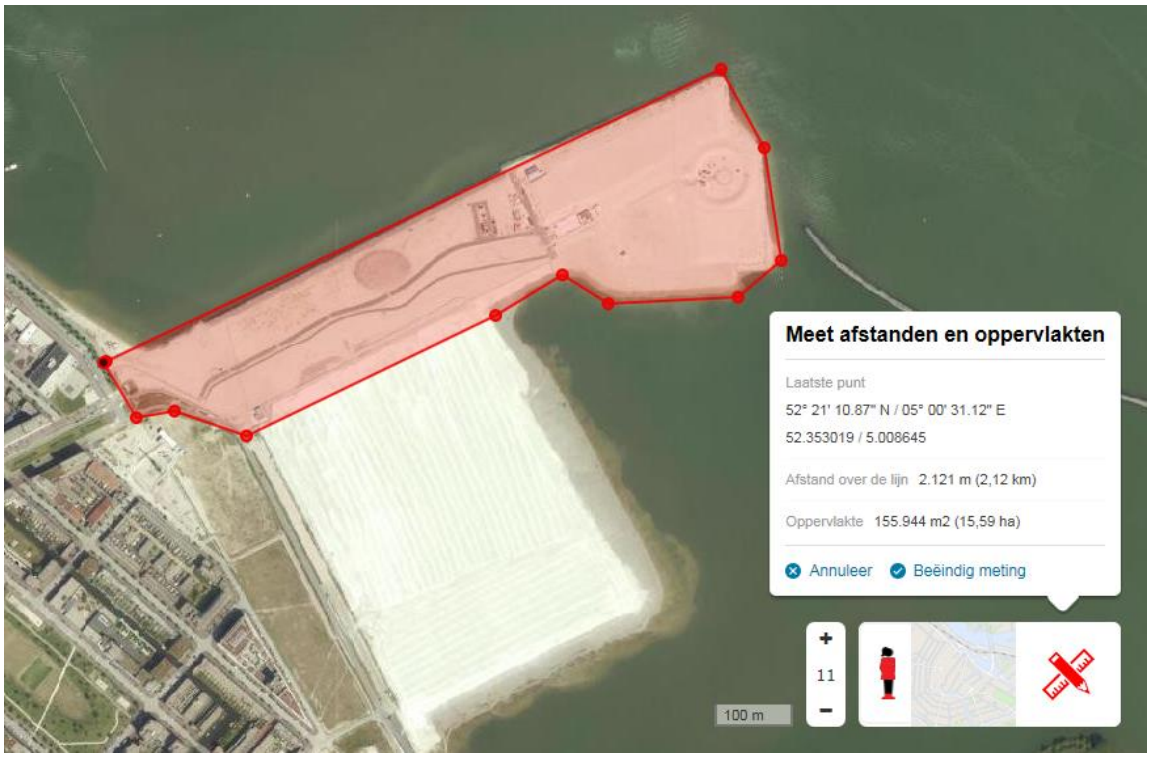

Omschrijving locatie

1. Ligging en karakter
   Kop van de landtong Pampuslaan van het Centrumeiland van IJburg aan het IJmeer. Op dit zanderige terrein bevinden zich een stadsstrand en een skatebaan en 2 ondernemingen: Blijburg met zijn strandpaviljoen van 2 verdiepingen en zijn kapel (voor bruiloften en lezingen), en Surfcenter IJburg. Op het Centrumeiland worden op termijn woningen gebouwd.

2. Grootte
   Het terrein is circa 156.000 m2 groot.

3. Gebruik locatie en publieksprofiel
   In de zomer trekt het strand veel publiek uit heel Amsterdam, vooral bij mooi weer.

4. Voorzieningen
   De weg over het terrein heeft verlichting. Er zijn geen nutsvoorzieningen.

Visie gebruik evenementen

Programmering passend bij karakter locatie
Het strand biedt ruimte voor kleine, middelgrote en grote evenementen.

Maximaal aantal evenementen per jaar	1. <u>Groot</u> - Aantal evenementdagen: 5 - Maximaal aantal bezoekers tegelijkertijd: 4 x maximaal 10.000 bezoekers indicatief en 1 x keer maximaal 20.000 bezoekers indicatief. - Maximale duur: Eén dag, eindtijd uiterlijk 23:00 uur. 2. <u>Middelgroot</u> - Aantal evenementen: 5 - Maximaal aantal bezoekers tegelijkertijd: < 2.000 - Maximale duur: Meerdaags, eindtijd uiterlijk 23:00 uur. 3. <u>Klein</u> - Aantal evenementen: 7 - Maximaal aantal bezoekers tegelijkertijd: <500 - Maximale duur: niet gespecificeerd, eindtijd uiterlijk 23:00 uur.

Onder welke voorschriften mag een evenement plaatsvinden?

Specificaties evenementen	1. Geluidbelasting Rekening houdend met de invloed op de omgeving van evenementen met een geluidbelasting tot 85 dB(C), worden volgens de beoordelingssystematiek 180 punten toegekend aan de geschiktheid van de evenementenlocatie. Dit resulteert in klasse II – Geschikt. Vanuit de optiek van geluidbelasting maakt dit 11-13 dagen van maximaal 85 dB (C) op de gevel mogelijk. Voor de overige dagen geldt een maximale belasting van 75 dB(C) op de gevel. Met een geluidbelasting tot 85 dB(C) is er op de locatie veel beschikbare geluidruimte. Er is ruimte voor een groot FoH-systeem, met de volgende opmerkingen: • Inclusief toepassing van BBT is versterkte muziek mogelijk met relatief veel bas en geluidniveaus van 95 – 100 dB(A) en 110 – 115 dB(C) binnen een area voor circa 20.000 personen. • In een beperkte area voor circa 5.000 personen kan ook muziek met zeer veel bas worden weergegeven. • Als gevolg van de geplande bouw van nieuwe woningen neemt de geluidruimte steeds meer af, waardoor in de toekomst alleen nog ruimte is voor middelgrote tot grote FoH-systemen. Daarmee neemt ook de grootte van de area af waarbinnen muziek wordt weergegeven en daarmee het aantal personen. Met een geluidbelasting tot 75 dB(C) is er op de locatie gemiddeld beschikbare geluidruimte. Er is ruimte voor een middelgroot FoH-systeem, met de volgende opmerkingen:

- Inclusief toepassing van BBT is versterkte muziek mogelijk met relatief veel bas en geluidniveaus van 95 – 100 dB(A) en 110 – 115 dB(C) binnen een area voor circa 4.000 personen.
- In een beperkte area voor circa 500 personen kan ook muziek met zeer veel bas worden weergegeven.
- Als gevolg van de geplande bouw van nieuwe woningen neemt de geluidruimte steeds meer af, waardoor in de toekomst alleen nog ruimte is voor kleine FoHsystemen.

Daarmee neemt ook de grootte van de area af waarbinnen muziek wordt weergegeven en daarmee het aantal personen.

De meest ideale podiumrichting is naar het noordoosten in het verlengde van de pier (richting Pampus).

Mogelijke (vaste) meetpunten bij deze opstelling zijn:
- De woningen op de kop van de Pampuslaan,
- De woningen aan de Wim Noordhoekkade,
- De toekomstige woningen richting de pier.

Het toepassen van een meteocorrectie is nodig.

Nader maatwerk om de geschiktheid van de evenementenlocatie te vergroten kan worden gevonden in het verlagen van de geluidnorm naar 80 dB(C). Daarmee worden volgens de beoordelingssystematiek 40 punten toegekend aan de geschiktheid van de evenementenlocatie, wat met de resterende 220 punten resulteert in klasse I – meest geschikt geschikt (14-16 dagen belasting tot maximaal 85 dB(C). Er dient echter rekening te worden gehouden met het volgende:
- De beschikbare geluidruimte neemt af. De locatie blijft echter geschikt voor een groot FoH-systeem. De grootte van de area waarbinnen muziek wordt weergegeven neemt wel af en daarmee ook het aantal personen.
- Als gevolg van de geplande bouw van nieuwe woningen neemt de geluidruimte nog verder af, waardoor in de toekomst alleen nog ruimte is voor kleine tot middelgrote FoH-systemen. Daarmee neemt ook de grootte van de area nog verder af waarbinnen muziek wordt weergegeven en daarmee het aantal personen.

2. Maximum duur van op-afbouwen
   2 dagen opbouwen en 2 dagen afbouwen (conform stedelijke norm)

3. Percentage van locatie dat door het evenement mag worden onttrokken aan de openbaarheid
   n.v.t. Tijdens het strandseizoen moet het strand voor bezoekers toegankelijk zijn tijdens op- en afbouw van een evenement.

Specificaties omgeving

1. Minimale maatregelen ter bescherming van flora en fauna
   Er dient rekening te worden gehouden met het broedseizoen. Gezien de afstand tot het meest nabij gelegen Natura 2000-

gebied 'Markermeer & IJmeer' van zo'n 500 meter en het tijdelijke karakter van de beoogde activiteit worden externe effecten op dit gebied uitgesloten. De locatie ligt ook in het Natuurnetwerk Nederland (NNN). Een evenement betreft geen ruimtelijke ontwikkeling en hoeft daarom niet te worden getoetst aan het NNN. Omdat effecten op NNN en Natura 2000-gebieden worden uitgesloten is alleen de Flora- en faunawet van toepassing.

2. Rustperiode tussen evenementen
   Tussen grote evenementen: 1 weekend. Tussen grote en middelgrote evenementen: 1 weekend. Tussen overige: geen.

3. In relatie tot overige overlastgevende bronnen
   Er worden feesten gegeven op boten die in de buurt van het strand komen.

Specificaties bereikbaarheid

1. Parkeren
   Bij het strand is parkeergelegenheid voor ongeveer 140 auto's. Op 500 meter afstand is parkeergelegenheid voor nog eens 300 auto's. Bij mooi weer zijn deze plekken bezet.

2. Bereikbaarheid OV
   Bereikbaar met tram (26, vanaf CS), bus (66, vanaf station Bijlmer ArenA) en nachtbus (359, van Blijburg naar CS). Loopafstand tot de halte ongeveer 500 meter.

3. Overige verkeersaspecten
- Er zijn twee wegen naar Centrumeiland: een loop- en fietspad en een weg voor auto's.
- Fietsers kunnen zowel bij de parkeerplaats aan de voet van de landtong als voorbij de toegangspoort van Blijburg hun fiets stallen.

4. Conclusie
   De locatie is bereikbaar per openbaar vervoer en per fiets. Indien een groot evenement georganiseerd wordt, dient een organisator de deelnemers aan te moedigen om per fiets of OV te komen. Daarnaast dient een alternatief parkeerplan te worden opgesteld.

Bijzonderheden

Overige eisen, afspraken, specifieke veiligheidseisen, uitzonderingen uit bestemmingsplan etc.
- Geen auto's van bezoekers of deelnemers op het strand.
- Tijdens het strandseizoen moet het strand voor bezoekers toegankelijk zijn tijdens op- en afbouw van een evenement.
- Afstemming met de direct belanghebbenden is vereist.

2.9 Locatieprofiel Cruquiusweg Binnenevenementen

Cruquiusweg Binnenevenementen



Omschrijving locatie

1. Ligging en karakter
   Vanaf de rotonde aan het einde van de Van Lohuizenlaan tot aan het einde van de Cruquiusweg ligt een industrieterrein met een aantal loodsen waarin evenementen kunnen plaatsvinden. Dit industrieterrein wordt momenteel en in de komende jaren getransformeerd tot woonwerkgebied.

2. Grootte
   De loodsen verschillen in grootte.

3. Gebruik locatie en publieksprofiel
   De loodsen worden o.a. gebruikt als culturele broedplaatsen. Op het industrieterrein vinden bouwactiviteiten plaats. Er zijn momenteel weinig direct omwonenden, maar dat worden er snel meer naarmate de transformatie tot woonwerkgebied vordert.

4. Voorzieningen
   De loodsen zijn niet voorzien van geluidsisolatie. Er zijn nutsvoorzieningen.

Visie gebruik evenementen	Programmering passend bij karakter locatie Tijdelijk kunnen de loodsen worden gebruikt voor relatief kleinschalige evenementen die weinig geluidsoverlast veroorzaken, zoals theatervoorstellingen. Omdat het geluid ver draagt over het water en vanwege het ontbreken van geluidsisolatie zijn dancefeesten en nachtelijke feesten in de loodsen niet mogelijk.
Maximaal aantal evenementen per jaar	1. <u>Middelgroot</u> - Aantal evenementen: geen maximum gesteld (Het betreft binnenruimtes die privé-eigendom zijn.) - Maximaal aantal bezoekers tegelijkertijd: < 2.000 - Maximale duur: Meerdaags, eindtijd uiterlijk 23:00 uur. - Geluidsnormen: conform landelijke regelgeving 2. <u>Klein</u> - Aantal evenementen: geen maximum gesteld (Het betreft binnenruimtes die privé-eigendom zijn.) - Maximaal aantal bezoekers tegelijkertijd: <500 - Maximale duur: Meerdaags, eindtijd uiterlijk 23:00 uur. - Geluidsnormen: conform landelijke regelgeving

Onder welke voorschriften mag een evenement plaatsvinden?

Specificaties evenementen	1. Maximum duur van op-afbouwen n.v.t. (Het betreft binnenruimtes die privé-eigendom zijn.) 2. Percentage van locatie dat door het evenement mag worden onttrokken aan de openbaarheid n.v.t.
Specificaties omgeving	1. Minimale maatregelen ter bescherming van flora en fauna n.v.t. (Het betreft binnenruimtes.) 2. Rustperiode tussen evenementen n.v.t. 3. In relatie tot overige overlastgevende bronnen Er zijn diverse bedrijven in de buurt. Evenementen mogen de reguliere bedrijvigheid niet hinderen.
Specificaties bereikbaarheid	1. Parkeren Parkeergelegenheid is beperkt en in de eerste plaats bestemd voor werkverkeer.

2. Bereikbaarheid OV
   Het gebied is slecht bereikbaar per openbaar vervoer. Loopafstand tot de haltes van bus 22 en 37 is tenminste 1.000 meter.

   Overige verkeersaspecten
   Het gebied is ook bereikbaar per boot.

3. Conclusie
   De locatie is slecht bereikbaar per openbaar vervoer. Indien een evenement georganiseerd wordt, dient een organisator de deelnemers aan te moedigen om per fiets te komen. Daarnaast dient een alternatief parkeerplan te worden opgesteld.

Bijzonderheden

Overige eisen, afspraken, specifieke veiligheidseisen, uitzonderingen uit bestemmingsplan etc.

- Rekening houden met gebruikelijke bedrijvigheid en werkverkeer.
- Afstemming met de direct belanghebbenden is vereist.

2.10 Locatieprofiel Diemerpark

Diemerpark

De foto links geeft een indicatie van een kwart van het terrein.

Foto links geeft omtrek sportpark en speelweide aan.

Foto rechts geeft omtrek zandstrand aan.

Omschrijving locatie	1. Ligging en karakter Het Diemerpark is een stadspark met hoge natuurwaarde. Aan de westkant ligt Sportpark IJburg, met zes kunstgrasvelden en twee tijdelijke clubgebouwen. De bouw van de definitieve clubgebouwen staat gepland over een aantal jaar. De sportvelden zijn voorzien van verlichting. Het sportpark valt onder het beheer van het stadsdeel. De sportactiviteiten vinden plaats in de periode van september tot en met mei. Tussen het sportpark en de zogenaamde theaterheuvel ligt aan weerszijden van het Jan Beijerpad een natuurgrasveld: de speelweide. Op de top van de heuvel staan enkele langgerekte betonnen banken. Aan het Han Rensenbrinkpad, aan de rand van het Diemerpark, ligt een zandstrand van ongeveer 5.000 m2. 2. Grootte Het park is circa 875.000 m2 groot. 3. Gebruik locatie en publieksprofiel Het Diemerpark wordt door buurtbewoners en natuurliefhebbers gebruikt voor ontspanning, sport en recreatie. 4. Voorzieningen Het sportpark heeft verlichting. Er zijn geen nutsvoorzieningen voor evenementen en geen aardingspunten.
Visie gebruik evenementen	Programmering passend bij karakter locatie De speelweide en het zandstrand zijn geschikt voor kleine en middelgrote evenementen met een overwegend buurtgerichte uitstraling. Het evenementenaanbod moet zo divers mogelijk zijn, aansluitend bij het groene karakter van het park en de voorkeuren van de diverse bevolkingsgroepen in de buurt.
Maximaal aantal evenementen per jaar	1. Middelgroot - Aantal evenementen op sportpark IJburg/speelweide: 3 - Aantal evenementen op het strand: 3 - Maximaal aantal bezoekers tegelijkertijd: < 2.000 - Maximale duur: Meerdaags, eindtijd uiterlijk 23:00 uur. 2. Klein - Aantal evenementen: 11 - Maximaal aantal bezoekers tegelijkertijd: <500 - Maximale duur: Meerdaags, eindtijd uiterlijk 23:00 uur.

Onder welke voorschriften mag een evenement plaatsvinden?

Specificaties evenementen

1. Geluidbelasting: Maximaal drie keer per jaar is een evenement met versterkte muziek toegestaan met maximaal 85dB(C) op de gevel. Voor alle overige dagen met evenementen geld een maximale gevelnorm van 75 dB(C) op de gevel

2. Maximum duur van op-afbouwen
Voor sportpark n.v.t. (De verhuurder bepaalt de toegestane duur van op- en afbouw op zijn terrein.) Voor de rest van de locatie geldt: 2 dagen opbouwen en 2 dagen afbouwen (conform stedelijke norm).

3. Percentage van locatie dat door het evenement mag worden onttrokken aan de openbaarheid
25% (conform stedelijke norm)

Specificaties omgeving

1. Minimale maatregelen ter bescherming van flora en fauna
- Rekening houden met natuurwaarden van het gebied.
- Geen verankering in de grond.
- Niet graven.
- Geen open vuur.
- Geen zware objecten buiten de verharding, maximale druk per m2 is 500 kg.
- Met voertuigen alleen op de verharde paden rijden (maximale as-last 7.000 kg), op het gras/gazon (tijdens op- en afbouw) alleen met goedkeuring parkbeheerder.

2. Rustperiode tussen evenementen
1 weekend.

3. In relatie tot overige overlastgevende bronnen
n.v.t.

Specificaties bereikbaarheid

1. Parkeren
Bij Sportpark IJburg wordt een parkeerterrein met 42 parkeerplaatsen aangelegd. Dit parkeerterrein is alleen open op wedstrijddagen en uitsluitend toegankelijk voor bezoekende clubs. De parkeergarage van winkelcentrum IJburg, met circa 144 parkeerplaatsen, ligt op ongeveer 1.000 meter loopafstand.

2. Bereikbaarheid OV
Per openbaar vervoer is het bereikbaar met tram 26 en bus

66, loopafstand tot de halte is ongeveer 1.000 meter.

3. Overige verkeersaspecten
   Het Diemerpark is het beste per fiets te bereiken, via de Nesciobrug of het Grote of Kleine Rieteiland en Diemerzeedijk.
   Het park is alleen toegankelijk voor voetgangers en fietsers. Het strand is ook bereikbaar per boot.

4. Conclusie
   De locatie is het beste per fiets te bereiken. Indien een middelgroot evenement georganiseerd wordt, dient een organisator de deelnemers aan te moedigen om per fiets of OV te komen. Daarnaast dient een alternatief parkeerplan te worden opgesteld.

Bijzonderheden

Overige eisen, afspraken, specifieke veiligheidseisen, uitzonderingen uit bestemmingsplan etc.

- Sport heeft op de sportvelden altijd voorrang.
- Maximaal 3 keer per jaar mogen de doorgaande fietspaden Dick Hilleniuspad en de Diemerzeedijk voor een evenement worden omgeleid.
- Evenementen kunnen op de kunstgrasvelden plaatsvinden, mits deze worden afgedekt met een goede dekvloer.
- Rekening houden met het fiets- en wandelnetwerk waar het Diemerpark onderdeel van uitmaakt.
- Aanvragen voor evenementen moeten overlegd met sportparkbeheer.
- Afstemming met de direct belanghebbenden is vereist.

2.11 Locatieprofiel Drieburg

Drieburg

Omschrijving locatie

1. Ligging en karakter
   Dit sportpark ligt tussen De Nieuwe Ooster, de Weespertrekvaart en de Kruislaan. Het bestaat uit 13 (kunst)grasvelden en een tenniscourt. Er zijn weinig direct omwonenden.

2. Grootte
   De totale oppervlakte bedraagt ongeveer 187.000 m2. De totale oppervlakte van de (kunst)grasvelden bedraagt ongeveer 130.000 m2.

3. Gebruik locatie en publieksprofiel
   Het complex wordt door sportverenigingen intensief gebruikt om te sporten.

4. Voorzieningen
   Op de kunstgrasvelden is verlichting aanwezig. Op de natuurgrasvelden is geen verlichting aanwezig. Er zijn nutsvoorzieningen. Aardingspunten ontbreken.

Visie gebruik evenementen

Programmering passend bij karakter locatie
Sportpark Drieburg is geschikt voor kleine, middelgrote en grote evenementen. Sport heeft op de sportvelden altijd voorrang. Het evenementenaanbod moet zo divers mogelijk zijn, aansluitend bij de voorkeuren van de diverse bevolkingsgroepen in de buurt.

Maximaal aantal evenementen per jaar	1. <u>Groot</u> - Aantal evenementdagen: 1 - Maximaal aantal bezoekers tegelijkertijd: 10.000 indicatief. - Maximale duur: Eén dag, eindtijd uiterlijk 23:00 uur. 2. <u>Middelgroot</u> - Aantal evenementen: 4 - Maximaal aantal bezoekers tegelijkertijd: < 2.000 - Maximale duur: Meerdaags, eindtijd uiterlijk 23:00 uur. 3. <u>Klein</u> - Aantal evenementen: 12 - Maximaal aantal bezoekers tegelijkertijd: <500 - Maximale duur: Meerdaags, eindtijd uiterlijk 23:00 uur.

Onder welke voorschriften mag een evenement plaatsvinden?

Specificaties evenementen	1. Geluidbelasting Maximaal drie keer per jaar is een evenement met versterkte muziek toegestaan met maximaal 85dB(C) op de gevel. Voor alle overige dagen met evenementen geld een maximale gevelnorm van 75 dB(C) op de gevel. 2. Maximum duur van op-afbouwen n.v.t. (De verhuurder bepaalt de toegestane duur van op- en afbouw op zijn terrein.) 3. Percentage van locatie dat door het evenement mag worden onttrokken aan de openbaarheid n.v.t.
Specificaties omgeving	1. Minimale maatregelen ter bescherming van flora en fauna - Geen hoge of zware objecten binnen 1,5 meter van de kroon van bomen. - Geen objecten in/aan bomen hangen. - Geen zware objecten buiten de verharding, maximale druk per m2 is 500kg. - Met voertuigen alleen op de verharde paden rijden (maximale as-last 7.000kg), op het gras/gazon (tijdens op- en afbouw) alleen met goedkeuring parkbeheerder. - Verankeren alleen in overleg. 2. Rustperiode tussen evenementen 1 weekend.

3. In relatie tot overige overlastgevende bronnen
   Op de velden en in de kantines zijn leden van sportclubs actief. Zij organiseren hier ook feesten.

Specificaties bereikbaarheid

1. Parkeren
   Parkeergelegenheid in de buurt van het park is beperkt. Aan de Kruislaan zijn parkeerplaatsen aanwezig.

2. Bereikbaarheid OV
   Bereikbaar met diverse buslijnen (37, 65, 245). Trein- en metrostation Amstel is op 1.500 meter afstand.

3. Overige verkeersaspecten
   De velden hebben een beperkt aantal toe- en uitgangen en zijn bereikbaar voor nood- en hulpdiensten. De enige route voor vrachtverkeer naar het terrein gaat door een woonwijk.

4. Conclusie
   De locatie is goed bereikbaar per openbaar vervoer. Indien een groot evenement georganiseerd wordt, dient een organisator de deelnemers aan te moedigen om per OV te komen. Daarnaast dient een alternatief parkeerplan te worden opgesteld.

Bijzonderheden

Overige eisen, afspraken, specifieke veiligheidseisen, uitzonderingen uit bestemmingsplan etc.

- Tussen half mei en half juni zijn de meeste mogelijkheden om evenementen te faciliteren (wedstrijdseizoen is dan afgelopen en er is nog geen nieuw gras ingezaaid).
- De natuurgrasvelden hebben van medio juni tot medio augustus een inzaai- en herstelperiode.
- Evenementen kunnen ook op de kunstgrasvelden plaatsvinden, mits deze worden afgedekt met een goede dekvloer.
- Tijdens een groot evenement moeten de hiervoor gebruikte velden met hekken van de overige velden worden afgescheiden.
- Aanvragen voor evenementen moeten overlegd met sportparkbeheer.
- Afstemming met de direct belanghebbenden is vereist.

.

2.12 Locatieprofiel Ed Pelsterpark

Ed Pelsterpark

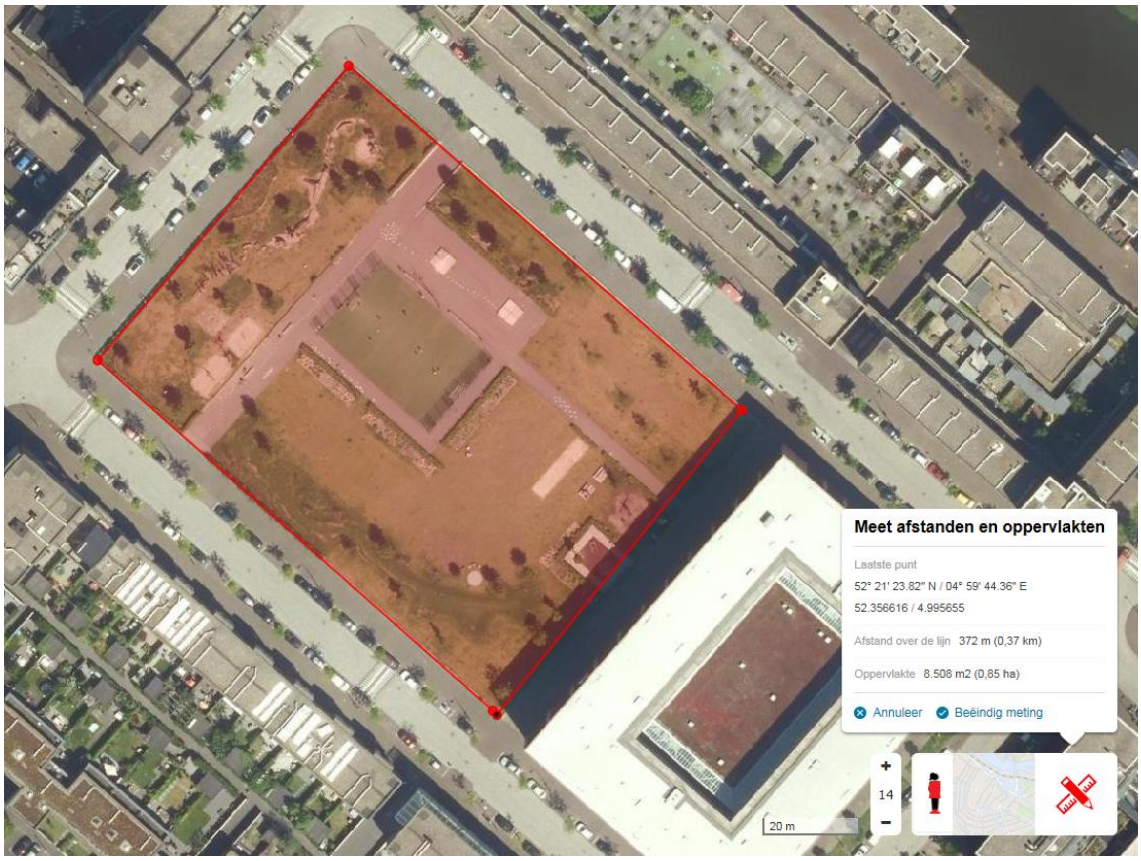

Omschrijving locatie

1. Ligging en karakter
   Het Ed Pelsterpark ligt op Haveneiland West op IJburg. Het ligt in een kinderrijke, dichtbebouwde, stedelijke omgeving.

2. Grootte
   Het park is circa 8.500 m2 groot.

3. Gebruik locatie en publieksprofiel
   Het park is een intensief gebruikte openbare ruimte, waar kinderen veelvuldig oversteken.

4. Voorzieningen
   Het park heeft geen verlichting. Nutsvoorzieningen en aardingspunten ontbreken.

Visie gebruik evenementen

Programmering passend bij karakter locatie
De akoestiek van het park is zo dat geluid op de gevels van de omliggende huizen weerkaatst. Het park is daarom alleen geschikt voor kleine evenementen met geen tot lichte geluidsbelasting.

Maximaal aantal evenementen per jaar	<u>Klein</u> - Aantal evenementen: 17 - Maximaal aantal bezoekers tegelijkertijd: <500 - Maximale duur: Meerdaags, eindtijd uiterlijk 20:00 uur. Hiervan kan beargumenteerd worden afgeweken.

Onder welke voorschriften mag een evenement plaatsvinden?

Specificaties evenementen	1. Geluidbelasting Voor alle dagen met evenementen geldt een maximale gevelnorm van 75 dB(C) op de gevel. Uitzonderingen zijn niet toegestaan. 2. Maximum duur van op-afbouwen 2 dagen opbouwen en 2 dagen afbouwen (conform stedelijke norm) 3. Percentage van locatie dat door het evenement mag worden onttrokken aan de openbaarheid 25% (conform stedelijke norm)
Specificaties omgeving	1. Minimale maatregelen ter bescherming van flora en fauna - Geen hoge of zware objecten binnen 1,5 meter van de kroon van bomen. - Geen objecten in/aan bomen hangen. - Geen zware objecten buiten de verharding, maximale druk per m2 is 500kg. - Met voertuigen alleen op de verharde paden rijden (maximale as-last 7.000kg), op het gras/gazon (tijdens op- en afbouw) alleen met goedkeuring parkbeheerder. - Verankeren alleen in overleg. 2. Rustperiode tussen evenementen 1 weekend. 3. In relatie tot overige overlastgevende bronnen n.v.t.
Specificaties bereikbaarheid	1. Parkeren Parkeergelegenheid in de buurt van het park is zeer beperkt. 2. Bereikbaarheid OV Bereikbaar met tram 26 en bus 66. 3. Overige verkeersaspecten

Het park is alleen toegankelijk voor voetgangers en fietsers.

4. Conclusie
De locatie is goed bereikbaar per openbaar vervoer. Indien een evenement georganiseerd wordt, dient een organisator de deelnemers aan te moedigen om per OV te komen. Daarnaast dient een alternatief parkeerplan te worden opgesteld.

Bijzonderheden	Overige eisen, afspraken, specifieke veiligheidseisen, uitzonderingen uit bestemmingsplan etc. Afstemming met de direct belanghebbenden is vereist.

2.13 Locatieprofiel Flevopark en omgeving

Flevopark en omgeving
A. Stadspark

B. Flevoparkbad

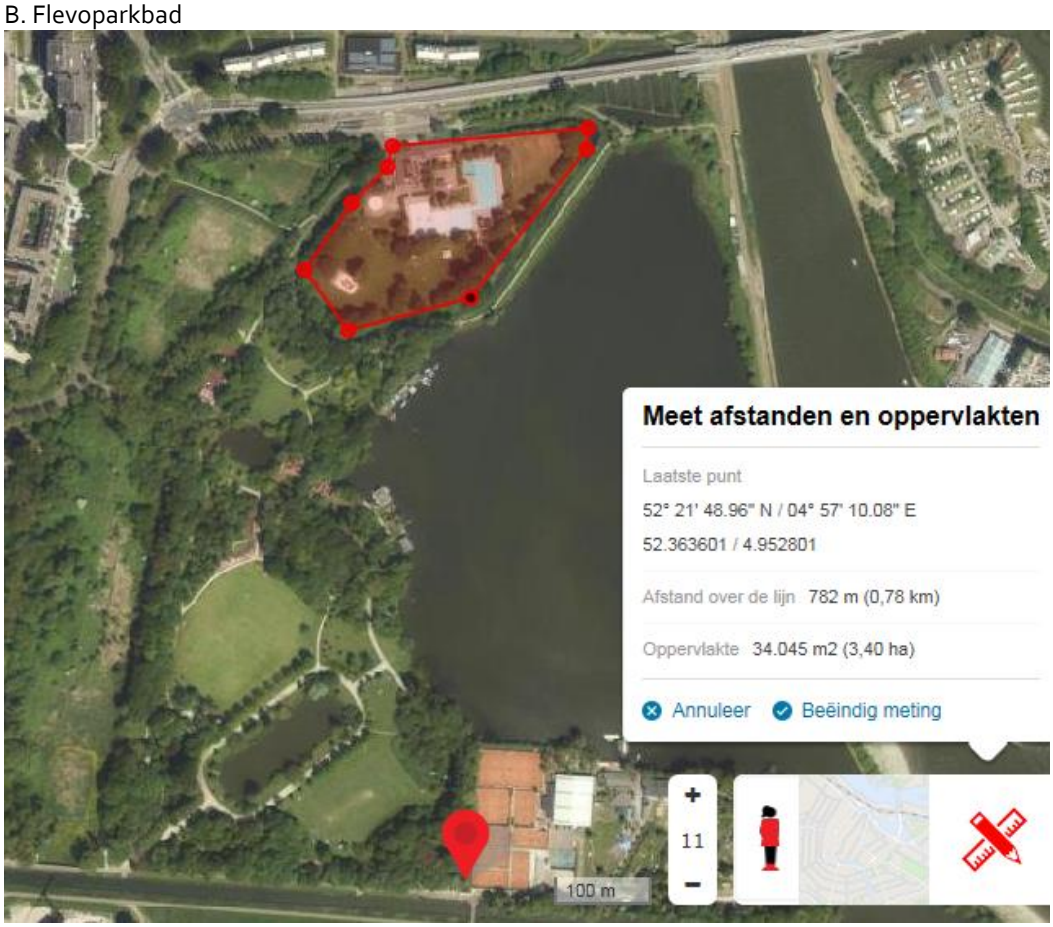

Omschrijving locatie

1. Ligging en karakter

   A. Het Flevopark is een stadspark aan het Nieuwe Diep, ten noorden van het Science Park. Het is een park met struinnatuur en een hoge natuurwaarde. Het park bestaat uit een aantal weides en waterpartijen met eilanden, doorsneden door fiets- en wandelpaden. Er zijn weinig direct omwonenden. De joodse begraafplaats, die naast het recreatieve stadspark ligt, is slechts enkele dagen per jaar toegankelijk voor het publiek.

   B. Het Flevoparkbad is een omhekt buitenzwembad gelegen aan het Nieuwe Diep, in de noordelijke punt van het Flevopark. Het zwembad is dagelijks open van eind april tot begin september van 10.00 tot 17.30 uur. Op werkdagen warmer dan 25 graden is het bad open van 10.00 tot 19.00 uur. Op een warme zomerdag zijn er ruim 4.000 bezoekers tegelijkertijd aanwezig in het Flevoparkbad. Met name de grote zonneweiden en de goed gesorteerde horecavoorzieningen maken het Flevoparkbad interessant als evenementenlocatie. Er zijn weinig direct omwonenden.

2. Grootte

   A. Het stadspark is circa 150.000 m2 groot.

   B. Het Flevoparkbad is circa 34.000 m2 groot.

3. Gebruik locatie en publieksprofiel
   A. Het stadspark wordt door buurtbewoners gebruikt voor ontspanning, recreatie en natuurbeleving.
   B. Het Flevoparkbad worden door buurtbewoners gebruikt voor ontspanning en (sportieve) recreatie.

4. Voorzieningen
   A. Het stadspark heeft geen verlichting. Nutsvoorzieningen, waterafvoerpunten en aardingspunten ontbreken.
   B. In en om het zwembad is geen verlichting aanwezig. Er zijn horecavoorzieningen. Aardingspunten ontbreken.

Visie gebruik evenementen

Programmering passend bij karakter locatie
A. Het stadspark is geschikt voor kleine, middelgrote en grote evenementen. Evenementen in het park vinden bij voorkeur plaats rondom de vijver. Het evenementenaanbod dient zo divers mogelijk te zijn, aansluitend bij de voorkeuren van de diverse bevolkingsgroepen in de buurt.
Grote besloten evenementen kunnen plaatsvinden als de beslotenheid gewenst is om redenen van beheersbaarheid en veiligheid.
De nabijgelegen voorzieningen Jeugdland en sportpark Valentijnkade bieden ook kansen voor het organiseren van evenementen.
B. Het Flevoparkbad is geschikt voor kleine en middelgrote evenementen.

Maximaal aantal evenementen per jaar

Flevopark:

1. <u>Groot</u>
   - Aantal evenementdagen: 1
   - Maximaal aantal bezoekers tegelijkertijd: 15.000 -20.000
   - Maximale duur: Eén dag, eindtijd uiterlijk 23:00 uur.

2. <u>Middelgroot</u>
   - Aantal evenementen: 4
   - Maximaal aantal bezoekers tegelijkertijd: < 2.000
   - Maximale duur: Meerdaags, eindtijd uiterlijk 23:00 uur.

3. <u>Klein</u>
   - Aantal evenementen: 12
   - Maximaal aantal bezoekers tegelijkertijd: <500
   - Maximale duur: Meerdaags, eindtijd uiterlijk 23:00 uur.

Flevoparkbad:

1. <u>Middelgroot</u>
   Aantal evenementen: 5
   Maximaal aantal bezoekers tegelijkertijd: < 2.000

Maximale duur: Meerdaags, eindtijd uiterlijk 23:00 uur.

2. Klein
   Aantal evenementen: 12
   Maximaal aantal bezoekers tegelijkertijd: <500
   Maximale duur: Meerdaags, eindtijd uiterlijk 23:00 uur.

Onder welke voorschriften mag een evenement plaatsvinden?

Specificaties evenementen

1. Geluidbelasting
   Maximaal drie keer per jaar is een evenement met versterkte muziek toegestaan met maximaal 85dB(C) op de gevel. Voor alle overige dagen met evenementen geld een maximale gevelnorm van 75 dB(C) op de gevel.

2. Maximum duur van op-afbouwen
   Gezien de kwetsbaarheid van het park mag er, indien nodig, langer op- en afgebouwd worden dan de stedelijke norm. Het park is dan minder beschikbaar, maar dat wordt gecompenseerd door het feit dat hier maar één evenement per jaar gehouden mag worden.

3. Percentage van locatie dat door het evenement mag worden onttrokken aan de openbaarheid
   Als dat voor de veiligheid essentieel is, en omdat er maar één keer per jaar een groot evenement is: >25% (uitzondering op stedelijke norm).

Specificaties omgeving

1. Maatregelen bescherming flora en fauna algemeen

Om aan de Wet Natuurbescherming te voldoen en om blijvende schade aan een park te voorkomen heeft de organisator van een groot evenement (> 2000) de verantwoordelijkheid om minimaal twee maanden voor aanvang van het evenement van de volgende producten kennis te nemen, dan wel te laten opstellen door een erkend stadsadviseur/ecoloog:

- een kwalitatief bodem- en groenplan.
- een quick scan flora fauna. Als hierbij beschermde soorten worden aangetroffen,
  - mitigerende maatregelen te treffen en te bekostigen
  - een monitor uit te voeren tijdens en kort na het evenement om effecten op beschermde soorten te beoordelen.

2. Minimale maatregelen ter bescherming van flora en fauna

- Geen grote evenementen tijdens het broedseizoen.
- Op de 2 grote velden die aan de vijver grenzen: geen hoge of zware objecten binnen 3 meter van de kroon van bomen. Elders in het park: geen hoge of zware objecten binnen 1,5 meter van de kroon van bomen.
- Geen objecten in/aan bomen hangen.

- Geen zware objecten buiten de verharding, maximale druk per m2 is 500 kg.
- Met voertuigen alleen op de verharde paden rijden (maximale as-last 7.000 kg), op het gras/gazon (tijdens op- en afbouw) alleen met goedkeuring parkbeheerder.
- Verankeren alleen in overleg.

3. Rustperiode tussen evenementen
   1 weekend.

4. In relatie tot overige overlastgevende bronnen
   Camping Zeeburg ligt tegenover het zwembad, aan de andere kant van de Amsterdamsebrug.

Specificaties bereikbaarheid

1. Parkeren
   Grootschalige parkeervoorzieningen zijn niet aanwezig in de directe omgeving. Wel is er 's avonds en in het weekend parkeergelegenheid in het Science Park.

2. Bereikbaarheid OV
   Bereikbaar met tram 7 en 14 en bus 22. Loopafstand tot de halte bedraagt ongeveer 50 meter. Treinstation Science Park ligt op 1.200 meter afstand.

3. Overige verkeersaspecten
   Het park is alleen toegankelijk voor voetgangers en fietsers.

4. Conclusie
   De locatie is goed bereikbaar per openbaar vervoer. Indien een evenement georganiseerd wordt, dient een organisator de deelnemers aan te moedigen om per OV te komen. Daarnaast dient een alternatief parkeerplan te worden opgesteld.

Bijzonderheden

Overige eisen, afspraken, specifieke veiligheidseisen, uitzonderingen uit bestemmingsplan etc.

- Jaarlijks vindt in het Flevopark voorafgaand aan en na afloop van het evenementenseizoen een bodemmeting plaats.
- Het totale aantal evenementen per jaar voor het Flevopark en het Flevoparkbad gezamenlijk mag niet uitkomen boven het maximum dat geldt voor één van beide locaties.
- Het Flevoparkbad is alleen beschikbaar als evenemententerrein wanneer het niet als zwembad in gebruik is, dat wil zeggen voor en na het zwemseizoen.
- Afstemming met de direct belanghebbenden is vereist.

2.14 Locatieprofiel Haven IJburg

Haven IJburg

Omschrijving locatie

1. Ligging en karakter
   De haven van IJburg ligt op Haveneiland Oost, op 150 meter van de IJburglaan. Rondom deze binnenhaven zijn diverse horecagelegenheden met terrassen, winkels, kantoorpanden en direct omwonenden.

2. Grootte
   Het havengebied is circa 60.000 m2 groot.

3. Gebruik locatie en publieksprofiel
   Rondom deze binnenhaven zijn diverse horecagelegenheden met terrassen, winkels, kantoorpanden en direct omwonenden. De haven is in korte tijd een van de populairste plekken op IJburg geworden.

4. Voorzieningen
   Er zijn 3 nutskasten aanwezig. Het beheer van deze kasten wordt verdeeld onder de watersportvereniging, de markt en de

ondernemers. Bij evenementen kunnen deze worden ingezet in overleg met de beheerders. Aardingspunten ontbreken.

Visie gebruik evenementen

Programmering passend bij karakter locatie
De haven is met name geschikt voor kleine, middelgrote en grote evenementen met een nautisch of buurtgericht karakter, zoals de intocht van Sinterklaas en het Open Havenfestival IJburg.
Het evenementenaanbod moet zo divers mogelijk zijn, aansluitend bij de voorkeuren van de diverse bevolkingsgroepen in de buurt.

Maximaal aantal evenementen per jaar

1. Groot
   Aantal evenementdagen: 2
   Maximaal aantal bezoekers tegelijkertijd: 4.000 indicatief.
   Maximale duur: Eén dag, eindtijd uiterlijk 23:00 uur.

2. Middelgroot
   Aantal evenementen: 3
   Maximaal aantal bezoekers tegelijkertijd: < 2.000
   Maximale duur: Meerdaags, eindtijd uiterlijk 23:00 uur.

3. Klein
   Aantal evenementen: 12
   Maximaal aantal bezoekers tegelijkertijd: <500
   Maximale duur: Meerdaags, eindtijd uiterlijk 23:00 uur.

Onder welke voorschriften mag een evenement plaatsvinden?

Specificaties evenementen

1. Geluidbelasting
   Maximaal drie keer per jaar is een evenement met versterkte muziek toegestaan met maximaal 85dB(C) op de gevel. Voor alle overige dagen met evenementen geld een maximale gevelnorm van 75 dB(C) op de gevel.

2. Maximum duur van op-afbouwen
   2 dagen opbouwen en 2 dagen afbouwen (conform stedelijke norm)

3. Percentage van locatie dat door het evenement mag worden onttrokken aan de openbaarheid
   n.v.t.

Specificaties omgeving

1. Minimale maatregelen ter bescherming van flora en fauna
   Rekening houden met natuurwaarden (vanwege nabijgelegen Natura 2000).

2. Rustperiode tussen evenementen
   1 weekend.

3. In relatie tot overige overlastgevende bronnen
   Er zijn enkele horecagelegenheden in de buurt.

Specificaties bereikbaarheid

1. Parkeren
   De parkeergarage van winkelcentrum IJburg (circa 110 parkeerplaatsen) ligt op 1.000 meter afstand.

2. Bereikbaarheid OV
   Bereikbaar met tram 26 en bus 66. De loopafstand tot de halte bedraagt ongeveer 200 meter.

3. Overige verkeersaspecten
   De haven van IJburg heeft ligplaatsen voor circa 120 kleinere pleziervaartuigen en 3 aanlegplaatsen voor grotere schepen. De kade ligt op 150 meter van de IJburglaan, de belangrijkste doorgaande route op IJburg voor voetgangers, fietsers, auto's en het openbaar vervoer.

4. Conclusie
   De locatie is goed bereikbaar per openbaar vervoer. Indien een groot evenement georganiseerd wordt, dient een organisator de deelnemers aan te moedigen om per OV te komen. Daarnaast dient een alternatief parkeerplan te worden opgesteld.

Bijzonderheden

Overige eisen, afspraken, specifieke veiligheidseisen, uitzonderingen uit bestemmingsplan etc.

- De vergunninghouder moet ervoor zorgen dat er toezicht wordt gehouden aan de waterkant en dat er reddingsmiddelen aanwezig zijn voor te water geraakte personen.
- Geluid draagt ver over het water. Daarmee moet rekening worden gehouden.
- Afstemming met de direct belanghebbenden is vereist.

2.15 Locatieprofiel Jaap Eden IJsbaan

Jaap Eden IJsbaan

Omschrijving locatie

1. Ligging en karakter
   De Jaap Eden IJsbaan is een omhekt terrein aan de Radioweg en de Kruislaan, naast sportcomplex Voorland Middenmeer. In de Jaap Eden ijshal vinden sport(gerelateerde) evenementen plaats; deze zijn niet evenementenvergunningplichtig. Dit locatieprofiel geldt voor alle andere evenementen behalve de sport(gerelateerde) evenementen in de Jaap Eden ijshal en op het terrein van de Jaap Eden IJsbaan.

2. Grootte
   De evenementenhal is 3.750 m2groot, de buitenruimte circa 38.000m2, waarvan4.800 m2 met gras als ondergrond zich bevindt op het middengedeelte van de 400 meter baan.

3. Gebruik locatie en publieksprofiel
   Het Jaap Edencomplex ligt in een stedelijke woonbuurt, maar heeft weinig direct omwonenden.

4. Voorzieningen
   Het complex heeft verlichting , nutsvoorzieningen en aardingspunten. Daarnaast heeft het een eigen afgesloten entreepartij, kleedruimte/toiletvoorziening, diverse bijgebouwen, horecagelegenheden en een afsluitbaar parkeerterrein voor auto's en fietsen.

Visie gebruik evenementen

Programmering passend bij karakter locatie
De locatie is geschikt voor kleine, middelgrote en grote evenementen. Evenementen kunnen plaatsvinden in de Jaap Eden ijshal en in de buitenruimte op de Jaap Eden IJsbaan.

Maximaal aantal evenementen per jaar

1. Groot
Aantal evenementen op Jaap Edenbaan: 4
Maximaal aantal bezoekers tegelijkertijd: 8.000 indicatief.
Maximale duur: Eén dag, eindtijd uiterlijk 23:00 uur.

2. Middelgroot
Aantal evenementen op Jaap Edenbaan: 13
Maximaal aantal bezoekers tegelijkertijd: < 2.000
Maximale duur: Meerdaags, eindtijd uiterlijk 23:00 uur.

3. Klein
Aantal evenementen: niet beperkt.
Maximaal aantal bezoekers tegelijkertijd: <500
Maximale duur: Meerdaags, eindtijd uiterlijk 23:00 uur.

Onder welke voorschriften mag een evenement plaatsvinden?

Specificaties evenementen

1. Geluidbelasting
Maximaal drie keer per jaar is een evenement met versterkte muziek toegestaan met maximaal 85dB(C) op de gevel. Voor alle overige dagen met evenementen geldt een maximale gevelnorm van 75 dB(C) op de gevel.

2. Maximum duur van op- en afbouwen
n.v.t. (De verhuurder bepaalt de toegestane duur van op- en afbouw op zijn terrein.)

3. Percentage van locatie dat door het evenement mag worden onttrokken aan de openbaarheid
n.v.t.

Specificaties omgeving

1. Minimale maatregelen ter bescherming van flora en fauna
Alle evenementen in de binnen- en de buitenruimte moeten voldoen aan de geldende milieuvergunning.

2. Rustperiode tussen grote evenementen
Conform omgevingsvergunning. Bovendien geldt voor de locaties Jaap Eden IJsbaan en Voorland Middenmeer samen: zowel tussen grote evenementen als tussen grote en middelgrote evenementen : 1 weekend.

3. In relatie tot overige overlastgevende bronnen
Naast de Jaap Eden IJsbaan ligt sportcomplex Voorland Middenmeer, waar ook grote en middelgrote evenementen kunnen plaatsvinden.

Specificaties bereikbaarheid

1. Parkeren
   De Jaap Eden IJsbaan zelf beschikt over 30 parkeerplaatsen. In de omgeving is parkeergelegenheid voor 432 auto's (Kruislaan/ Radioweg: 222 parkeerplaatsen; Voorlandpad: 210 parkeerplaatsen).

2. Bereikbaarheid OV
   Per openbaar vervoer is de Jaap Eden IJsbaan bereikbaar met tram (9) en bus (40, 136, 152 en 157). Het complex ligt op 400 meter van treinstation Sciencepark.

   Overige verkeersaspecten
   n.v.t.

3. Conclusie
   De locatie is goed bereikbaar per openbaar vervoer. Indien een groot evenement georganiseerd wordt, dient een organisator de deelnemers aan te moedigen om per OV te komen. Daarnaast dient een alternatief parkeerplan te worden opgesteld.

Bijzonderheden

Overige eisen, afspraken, specifieke veiligheidseisen, uitzonderingen uit bestemmingsplan etc.

- Voor alle evenementen geldt de omgevingsvergunning met voorwaarden voor de geluidsbelasting, met een maximum van drie keer toestaan van maximaal 85dB(C) op de gevel.
- Specifieke veiligheidseisen in verband met de aard van het terrein zijn van toepassing.
- Afstemming met de direct belanghebbenden is vereist.

3 Stadsdeel West

3.1 Bilderdijkpark

<2 foto's locatie, volgt>
<luchtfoto's volgen>

Bilderdijkpark
Omschrijving
Eigenschappen
Het Bilderdijkpark is een klein park in Oud-West, gelegen aan de Bilderdijkstraat en grenzend verder aan de Hugo de Grootgracht en de Bilderdijkgracht. Aan de kanten van het park zijn er woningen. Er zijn kleine grasvelden, asfalt met speelvelden en paden en verder een speeltuin, buitenschoolse opvang en een basisschool in het park gelegen. Er is één horecavoorziening in het park (De Liefde).

Evenementen zijn mogelijk in verschillende delen van het park. Dit evenementengebied neemt minder dan 25% van de oppervlakte van het totale park in, conform de uitgangspunten van het nieuwe evenementenbeleid van de Gemeente Amsterdam.

Het Bilderdijkpark is geen locatie waar het stadsdeel actief een culturele programmering bevordert. Vanwege de dichte bebouwing, de aanwezigheid van een school, kinderdagverblijf, horecavoorziening en speeltuinvereniging ervaren omwonenden al snel geluidsoverlast. Het locatieprofiel is bedoeld om de kaders voor de mogelijkheden van evenementen aan te geven, zodat omwonenden en ondernemers weten waar ze aan toe zijn en de geluidsoverlast beperkt blijft.

Grootte locatie
0,7 hectare

Gebruik locatie en publieksprofiel
Park voor recreatie, rust en groen en een ontmoetingsplaats voor de buurt met kleinschalige, culturele activiteiten.

De evenementen in het Bilderdijkpark zijn kleinschalig en komen tot stand met de buurt en met lokale ondernemers en organisaties. Het park wordt het gehele jaar door gebruikt. Het groene deel van het park is doorgaans rustig en er zijn activiteiten voor kinderen.

Voorzieningen
Elektriciteitskast, watertappunt en openbare verlichting.

Evenementenprofiel
De kleinschalige evenementen richten zich hoofdzakelijk op kinderen en daarnaast op de buurt, zoals een buurtmaaltijd of buurtpicknick. De nadruk ligt op het park als plek om in stilte te genieten en als

lokale, kindvriendelijke ontmoetingsplaats.

Maximaal aantal evenementen

- Er mogen in totaal 6 evenementdagen plaatsvinden
- Groot: geen
- Middelgroot (500-2000 bezoekers): geen
- Klein (minder dan 500): max. 6 evenementen + max. 250 bezoekers tegelijk

Specificatie evenementen

1. Maximale duur van een evenement: één dag
2. Maximum duur van op- en afbouwen: één dag opbouwen en één dag afbouwen
3. Het evenementengebied neemt in principe minder dan 25% van de oppervlakte van het totale park in.* Van belang is ook het open en kindvriendelijke karakter van het evenement.
4. Geluidsnormen:

Vanwege de cumulatie van de evenementen, jarenlange ervaring, gesprekken met omwonenden en de daaruit voortvloeiende belasting op het woon- en leefklimaat geldt dat:

- 6 evenementdagen mogen worden ingevuld met maximaal 75 DB (C) op de gevel
    - Waarvan alle 6 evenementdagen met maximaal 250 bezoekers

    Specificatie omgeving

    1. Minimale maatregelen ter bescherming van flora en fauna**: evt. hekwerk ter bescherming van flora, voor- en naschouw, milieu en opruimen zwerfafval in park, geen auto's op het gras en indien nodig rijplaten plaatsen.
    2. Rustperiode tussen evenementen: minimaal twee weken, bij voorkeur zes weken of zo veel als nodig is om het gras te laten herstellen. Idealiter wisselen evenementen in verschillende delen van het park elkaar af, zodat het gras niet te veel belast wordt.
    3. Evenementen worden beoordeeld in relatie tot de activiteiten in het park van de school, de speeltuinvereniging, het kinderdagverblijf en café/restaurant De Liefde.

    Specificatie bereikbaarheid

    1. Parkeren: in de omliggende straten.
    2. Bereikbaarheid openbaar vervoer: tram 3, 12, 13 en 14.
    3. Overige verkeersaspecten: 's avonds is het lastig om een parkeerplek te vinden.

    Conclusie: de evenementen zijn vooral voor buurtbewoners, dus is de locatie voor hen goed bereikbaar, maar het parkeren is bij activiteiten in het park 's avonds lastiger.

Bijzonderheden

Bij vergunningverlening wordt de initiatiefnemer gevraagd om de omwonenden over het evenement te informeren met een brief.

*Volgens de stedelijke kaders zijn de evenementen in de openbare ruimte openbaar en vrij toegankelijk.

**De Flora- en faunawet verplicht de Gemeente Amsterdam zorg te dragen voor het bewaken van de natuurwaarden op haar grondgebied, zoals ruim 300 soorten specifiek beschermde planten en dieren.

3.2 Bos en Lommerplantsoen

<2 foto's locatie, volgt>
<luchtfoto's volgen>

Bos en Lommerplantsoen
Omschrijving
Eigenschappen
Het Bos en Lommerplantsoen ligt in Bos en Lommer tussen de Hoofdweg, de Erasmusgracht en de A10 in. Aan drie zijden is er bebouwing met acht tot tien woonlagen en in totaal circa 1060 woningen. Er zijn grasvelden en paden, terrassen met trappen om op te zitten, een waterfontein met bankjes en speelvelden. Er zijn horecavoorzieningen in de buurt.

Evenementen zijn mogelijk in verschillende delen van het plantsoen. Het evenementengebied neemt maximaal 25% van de oppervlakte van het totale plantsoen in. De grasmat is niet versterkt met kunststof honingraatmatten of anderszins en daarom niet geschikt voor transportvoertuigen.

Het Bos en Lommerplantsoen is geen locatie waar het stadsdeel actief een culturele programmering bevordert. Vanwege de vele woningen aan het plantsoen, de toenemende vraag van stakeholders om evenementen te organiseren en de verdere ontwikkeling van het terrein is het raadzaam om richtlijnen voor evenementen vast te leggen in een locatieprofiel.

Grootte locatie
0,11 hectare

Gebruik locatie en publieksprofiel
Het plantsoen is voor recreatie, groen en een ontmoetingsplaats voor de buurt met kleinschalige, culturele en sportactiviteiten.

De evenementen in het Bos en Lommerplantsoen zijn kleinschalig en vooral met de buurtbewoners en lokale ondernemers. Er zijn buurtinitiatieven mogelijk, zoals een picknick of rommelmarkt, en activiteiten van ondernemers uit de buurt. Aan het plantsoen wonen studenten, starters tot circa dertig jaar, gezinnen en ouderen. Het plantsoen wordt het gehele jaar door gebruikt. Meestal is het plantsoen redelijk rustig, een paar keer per jaar zeer levendig door activiteiten en bij mooi weer.

Voorzieningen
Het terrein en omgeving zijn voorzien van openbare verlichting. Er zijn elektrakasten en watervoorzieningen aanwezig. Stroom voor evenementen is beschikbaar via de horeca-onderneming Fossa.

Evenementenprofiel
Kleinschalige, culturele activiteiten met de buurt en met lokale ondernemers. De nadruk ligt op het plantsoen als ontmoetingsplaats en culturele uitwisseling. De evenementen richten zich hoofdzakelijk op de buurt en bieden een mix aan, zodat er voor elke bewonersgroep wat te beleven is.

Maximaal aantal evenementen per jaar
- In totaal mogen er maximaal 12 evenementdagen plaatsvinden
- Groot: geen

- Middelgroot (500-2000 bezoekers): geen
- Klein (minder dan 500): max. 6 evenementen + max. 250 bezoekers tegelijk, maximaal twee dagen

Specificatie evenementen
1. Maximale duur van een evenement: twee dagen (weekend)
2. Maximum duur van op- en afbouwen: onder normale omstandigheden één dag opbouwen en één dag afbouwen
3. Alle evenementen moeten openbaar toegankelijk zijn.*
4. Geluidsnormen:

Vanwege de cumulatie van de evenementen, jarenlange ervaring, gesprekken met omwonenden en de daaruit voortvloeiende belasting op het woon- en leefklimaat geldt dat:

12 evenementdagen mogen worden ingevuld met maximaal 75 DB (C) op de gevel
Waarvan alle 12 evenementdagen met maximaal 500 bezoekers
Specificatie omgeving
1. Minimale maatregelen ter bescherming van flora en fauna**: eventueel hekwerk om planten te beschermen, voor- en naschouw, moet voldoen aan milieu-eisen en opruimen zwerfafval in plantsoen, geen auto's op het gras en indien nodig rijplaten plaatsen. Extra aandacht voor wc-voorziening en opruimen afval, de reguliere containers zijn te klein.
2. Rustperiode tussen evenementen: minimaal twee weken van april tot en met oktober, bij voorkeur vier weken of zo veel als het gras nodig heeft om te herstellen. Van november tot april minimaal zes weken.
3. In relatie tot overige overlast gevende bronnen: geluid weerkaatst vrij makkelijk door de bebouwing, aanwezigheid van terrasvoorzieningen in de buurt.

Specificatie bereikbaarheid
1. Parkeren: in de omliggende straten en parkeergarage Bos en Lommerplein (P+R).
2. Bereikbaarheid openbaar vervoer: tram 7 en 14, bus 15, 21, 302, 398 en 752.
3. Overige verkeersaspecten: er zijn beperkt fietsrekken aanwezig, de mogelijkheid voor uitbreiding van fietsrekken tijdens evenementen wordt onderzocht.
Conclusie: de evenementen zijn vooral voor buurtbewoners, dus is de locatie voor hen goed bereikbaar.

Bijzonderheden
Bij vergunningverlening wordt de initiatiefnemer gevraagd om de buurt te informeren over het evenement met een brief.

Het ontwerp van het park is in nauwe samenwerking met omwonenden tot stand gekomen. De VvE kan informatie over komende evenementen verspreiden.

Binnenkort beginnen de bouwactiviteiten aan het GAK-gebouw (gereed eind 2017). In het voorjaar van 2018 is er in het park een gedeeltelijke herinrichting, waardoor het terrein tijdelijk niet goed bereikbaar en beschikbaar zal zijn.

Er is zelfbeheer door de vereniging Stadstuin Bos en Lommer, in de overeenkomst staat een aantal afspraken over beheer van het plantsoen. Dit contract is mogelijk aan herziening toe. Initiatiefnemers voor evenementen kunnen ook contact opnemen met De Stadstuin, om te kijken of er samenwerking mogelijk is.

De bewoners willen elk jaar de evenementen met elkaar evalueren.

Het stadsdeel controleert per evenement of de organisator zich houdt aan de voorwaarden in de vergunning, zoals het maximum aantal personen, het opruimen van afval en de geluidsnormen.

*Volgens de stedelijke kaders moeten de evenementen in de openbare ruimte openbaar en vrij toegankelijk zijn.

**De Flora- en faunawet verplicht de Gemeente Amsterdam zorg te dragen voor het bewaken van de natuurwaarden op haar grondgebied, zoals ruim 300 soorten specifiek beschermde planten en dieren.

3.3 Erasmuspark

<2 foto's locatie, volgt>
<luchtfoto's volgen>

Erasmuspark
Omschrijving
Eigenschappen
Het Erasmuspark is een stadspark en ligt in Bos en Lommer en grenst ook aan De Baarsjes. Het Erasmuspark ligt aan de Jan van Galenstraat, tussen de Admiralengracht en de Mercatorstraat. Aan een aantal kanten van het park zijn er woningen. Er zijn wandelpaden, een voetbalveld en een speeltuin. In het park is er één horecavoorziening (Terrasmus). Het park bestaat grotendeels uit grasvelden en voor een klein deel uit asfalt voor de wandelpaden.

Het Erasmuspark is een locatie waar het stadsdeel actief een culturele programmering bevordert, gericht op de buurt en op gezinnen. Evenementen zijn mogelijk in verschillende delen van het park, zoals het grote veld, in het Eikenbosje en bij Terrasmus. In alle gevallen neemt het evenemententerrein minder dan 25% van het totale park in.

Grootte locatie
6,1 hectare

Gebruik locatie en publieksprofiel
Park voor recreatie, groen en culturele activiteiten voor de buurt en gezinnen. In de gebiedsagenda van Stadsdeel West staat dat het Erasmuspark zich verder kan ontwikkelen als culturele hotspot. In het park komen mensen om te sporten, in de speeltuin komen veel kinderen en op het gras zijn er in de zomer vaak barbecues.

De evenementen in het Erasmuspark zijn openbaar en veelal gratis toegankelijk. De buurt is cultureel divers; er wonen mensen van alle leeftijden en met verschillende achtergronden. Het park wordt het gehele jaar door gebruikt. Meestal is het park vrij rustig, een paar keer per jaar levendig door activiteiten en bij mooi weer neemt het parkbezoek toe. Laat in de avond wordt het park gesloten en vroeg in de ochtend weer geopend.

Voorzieningen
Twee elektriciteitskasten, een watertappunt, een openbaar toilet en een mobiel podium met overkapping.

Evenementenprofiel
Activiteiten voor de cultureel diverse buurt, met een accent op familieactiviteiten en talentontwikkeling, zoals kindervoorstellingen, concerten met muziek uit verschillende werelddelen, dans- en theatervoorstellingen voor families en evenementen met een culinair tintje. De evenementen richten zich hoofdzakelijk op de buurt en gezinnen.

Maximaal aantal evenementen per jaar
- In totaal maximaal 30 evenementdagen
- Groot (meer dan 2000 bezoekers): geen

- Middelgroot (500-2000 bezoekers): maximaal 18 dagen, waarvan max. 6 evenementen + max. 2000 bezoekers tegelijk, maximaal drie dagen
- Klein (minder dan 500): maximaal 16 dagen, waarvan max. 8 evenementen + max. 500 bezoekers, maximaal twee dagen + 1 evenement maximaal 5 dagen tbv klein circus

Verandering ten opzichte van huidige beleid: geen grote evenementen met meer dan 2000 bezoekers, want daar leent het park zich niet voor. Wel iets meer kleine evenementen, om de ontwikkeling als cultureel park te stimuleren die in de gebiedsagenda omschreven staat. De grasmat lijkt er vooralsnog niet onder lijden als er iets meer kleine evenementen zijn.

Specificatie evenementen
1. Maximale duur van een evenement: drie dagen.
2. Maximum duur van op- en afbouwen: één dag opbouwen en één dag afbouwen.
3. Alle evenementen moeten openbaar toegankelijk zijn.*
4. Geluidsnormen:
Vanwege de cumulatie van de evenementen, jarenlange ervaring, gesprekken met omwonenden en de daaruit voortvloeiende belasting op het woon- en leefklimaat geldt dat:

- 30 evenementdagen mogen worden ingevuld met maximaal 75 DB (C) op de gevel
    - Waarvan maximaal 18 evenementdagen met maximaal 2000 bezoekers
    - Waarvan de overige evenementdagen met maximaal 500 bezoekers

Specificatie omgeving

1. Minimale maatregelen ter bescherming van flora en fauna**: eventueel hekwerk om planten te beschermen, voor- en naschouw, alleen haringen of pinnen in het gras in overleg, voldoen aan de gangbare milieu-eisen en opruimen zwerfaval. De bodemgesteldheid wordt gemeten en de resultaten zijn belangrijk voor de spreiding en de zwaarte van het aantal evenementen.
2. Rustperiode tussen evenementen: minimaal vijf dagen van april tot en met oktober, voor evenementen op het grote grasveld bij voorkeur minimaal drie weken of zo lang als het nodig is om het gras te laten herstellen. Van november tot april evenementen alleen in overleg met beheer mogelijk, vanwege condities van het gras.
3. Evenementen zijn in relatie tot andere activiteiten in het park waarvan melding is gemaakt, zoals activiteiten van buurtbewoners, de aanwezigheid van de speeltuin en de terrasvoorziening bij Terrasmus.
4. Percentage van locatie dat door het evenement mag worden onttrokken aan de openbaarheid is maximaal 25%.

Specificatie bereikbaarheid
1. Parkeren: in de omliggende straten, parkeergarage Mercatorplein en parkeergarage Bos en Lommerplein (P+R).
2. Bereikbaarheid openbaar vervoer: tram 7, bus 15 en 752.
3. Overige verkeersaspecten: parkeerdruk kan op zondag wat hoger zijn dan op andere dagen (door gratis parkeren). Fietsrekken zijn niet aanwezig in het park.
4. Conclusie: de evenementen zijn vooral voor buurtbewoners, dus is de locatie voor hen goed bereikbaar.

Bijzonderheden
Geen entree heffen voor het grootste deel van de evenementen (uit 'Evenementenbeleid in Bos en Lommer', 2008).

Het verder ontwikkelen van het Erasmuspark als culturele hotspot (Gebiedsagenda 2016-2019, pag. 5).

*Volgens de stedelijke kaders zijn de evenementen in de openbare ruimte openbaar en vrij toegankelijk.

**De Flora- en faunawet verplicht de Gemeente Amsterdam zorg te dragen voor het bewaken van de natuurwaarden op haar grondgebied, zoals ruim 300 soorten specifiek beschermde planten en dieren.

3.4 Mercatorplein

<2 foto's locatie, volgt>
<luchtfoto's volgen>

Mercatorplein
Omschrijving
Eigenschappen
Het Mercatorplein is een stadsplein en ligt in De Baarsjes. Aan alle kanten van het plein zijn woningen. Aan en op het plein zijn er verschillende horecavoorzieningen. Het plein bestaat uit granieten keien en er staan wat bomen. Evenementen zijn mogelijk op het plein, bij een maximaal gewicht van 700 kilo per 4 m2 en er kunnen geen voertuigen van meer dan 3500 kilo op het plein.

Het Mercatorplein is een locatie waar het stadsdeel actief een culturele programmering bevordert, gericht op de buurt. Tijdens evenementen is doorgaans bijna het hele plein bezet. Dit wijkt af van de uitgangspunten van het nieuwe evenementenbeleid, om hier een culturele programmering mogelijk te maken. De evenementen zijn altijd openbaar toegankelijk en worden nooit afgeschermd.

Grootte locatie
0,24 hectare

Gebruik locatie en publieksprofiel
Het Mercatorplein in De Baarsjes is van oudsher de 'huiskamer van de buurt'. Het plein is groen, gezellig en levendig met bomen, plantenbakken, terrassen en een fontein. Op het Mercatorplein vinden diverse activiteiten plaats, zoals een openluchtfestival of culturele markt. Voor de diverse evenementen wordt nauw samengewerkt met de aanwezige horeca, winkeliers en winkelstraatvereniging 'Jan Eef'.

De evenementen zijn openbaar en veelal gratis toegankelijk. De buurt is cultureel divers; er wonen mensen van alle leeftijden en met verschillende achtergronden. Het plein wordt het gehele jaar door gebruikt.

Voorzieningen
Stroomzuil

Evenementenprofiel
Activiteiten voor en met de buurt en lokale ondernemers. De evenementen richten zich hoofdzakelijk op buurtbewoners en komen tot stand in samenwerking met de winkelstraatvereniging, het stadsdeel en betrokken buurtbewoners.

Maximaal aantal evenementen per jaar

- In totaal maximaal 60 dagen voor evenementen, inclusief beeldende kunst, markt, sport en braderie
- Groot: geen
- Middelgroot (500-2000 bezoekers): max. 4 evenementen + max. 750 bezoekers tegelijk, maximaal vierdagen
- Klein (minder dan 500): max. 7 evenementen + max. 250 bezoekers en in totaal maximaal 30 dagen
- Klein (minder dan 500): max. 30 dagen voor beeldende kunst

Specificatie evenementen

1. Maximale duur van een evenement: dertig dagen (maximum is vooral voor beeldende kunst)
2. Maximum duur van op- en afbouwen: max. twee dagen opbouwen en twee dagen afbouwen
3. Alle evenementen moeten openbaar toegankelijk zijn.* Het hele plein kan gebruikt worden voor evenementen. Dit is in afwijking van de uitgangspunten evenementenbeleid.
4. Geluidsnormen:
   Vanwege de cumulatie van de evenementen, jarenlange ervaring, gesprekken met omwonenden en de daaruit voortvloeiende belasting op het woon- en leefklimaat geldt dat:
   - 30 evenementdagen mogen worden ingevuld met maximaal 75 DB (C) op de gevel
     - Waarvan maximaal 16 evenementdagen met maximaal 2000 bezoekers
     - Waarvan de overige evenementdagen met maximaal 500 bezoekers
   - 30 evenementdagen mogen worden ingevuld zonder versterkte muziek

Specificatie omgeving

1. Minimale maatregelen ter bescherming van flora en fauna**: milieu-eisen en opruimen zwerfafval.
2. Rustperiode tussen evenementen: minimaal drie dagen.
3. In relatie tot overige overlast gevende bronnen: aanwezigheid van terrasvoorzieningen.

Specificatie bereikbaarheid

1. Parkeren: in de omliggende straten, parkeergarage Mercatorplein en eventueel parkeergarage Bos en Lommerplein (P+R).
2. Bereikbaarheid openbaar vervoer: tram 7 en 13, bus 15, 18, 247, 302 en 398.
3. Overige verkeersaspecten: parkeerdruk kan op zondag wat hoger zijn dan op andere dagen (door gratis parkeren).
4. Conclusie: de evenementen zijn vooral voor buurtbewoners, dus is de locatie voor hen goed bereikbaar.

Bijzonderheden
Evenementen moeten aansluiten op de functie van het plein als huiskamer/ hotspot en zijn kleinschalig en buurtgericht. Vergunningverlening vindt alleen plaats na toetsing van het kleinschalige en buurtgerichte karakter door Stadsdeel West in een gesprek over de plannen.

Voor de kleine specialiteitenmarkt die wordt georganiseerd door de winkelstraatvereniging op het Mercatorplein kan evenementenvergunning worden verleend als uitzondering op dit beleid.

*Volgens de stedelijke kaders zijn de evenementen in de openbare ruimte openbaar en vrij toegankelijk.

**De Flora- en faunawet verplicht de Gemeente Amsterdam zorg te dragen voor het bewaken van de natuurwaarden op haar grondgebied, zoals ruim 300 soorten specifiek beschermde planten en dieren.

3.5 Stenen Hoofd

<2 foto's locatie, volgt>
<luchtfoto's volgen>

Stenen Hoofd
Omschrijving
Eigenschappen
Het Stenen Hoofd is een in het IJ uitstekende pier tussen de Silodam en het Westerdokseiland in de Zeeheldenbuurt en onderdeel van het gebied Westerpark. De locatie bestaat grotendeels uit zand en puin, omringd door kademuur. Direct aangrenzend zijn er geen woningen, wel is er in de directe omgeving de Silodam die woningen en bedrijven heeft.

Het Stenen Hoofd is een locatie waar het stadsdeel actief een culturele programmering bevordert in samenwerking met de Stichting Stenen Hoofd. Tijdens evenementen is doorgaans bijna de hele locatie bezet. Dit wijkt af van de uitgangspunten van het nieuwe evenementenbeleid, om hier een culturele programmering mogelijk te maken. De evenementen zijn altijd openbaar toegankelijk en worden nooit afgeschermd.

Grootte locatie
0,75 hectare

Gebruik locatie en publieksprofiel
De pier vormt al jarenlang een plek om uit te waaien. Het Stenen Hoofd is in gebruik als stadsstrand en er zijn kleinschalige culturele evenementen. De sfeer is laagdrempelig, niet-commercieel en een beetje alternatief. De evenementen zijn gericht op de buurt en passend bij de uitstraling van het Stenen Hoofd; een rafelrand omringd door water.

De evenementen op het Stenen Hoofd zijn openbaar en veelal gratis toegankelijk. Meestal is de locatie redelijk rustig, een paar keer per jaar levendig door activiteiten.

Voorzieningen
Elektriciteit en watervoorziening zijn aanwezig.

Evenementenprofiel
Als ruige rafelrand voor gebruik door de buurt en voor culturele activiteiten. De culturele programmering is alternatief en kleinschalig.

Maximaal aantal evenementen
- Groot (meer dan 2000 bezoekers): geen
- Middelgroot (500-2000 bezoekers) en klein (minder dan 500): max. 40 dagen evenementen, waarvan maximaal tien dagen evenementen met muziek en max. 40 dagen beeldende kunst + max. 800 bezoekers tegelijk tot 22.00 uur doordeweeks, 23.00 uur op vrijdag en zaterdag

In totaal maximaal 80 evenementdagen, waarvan 40 voor beeldende kunst en 40 voor andere activiteiten

Specificatie evenementen
1. Maximale duur van een evenement: max. 40 dagen voor beeldende kunst en max. 40 dagen voor andere activiteiten.
2. Maximum duur van op- en afbouwen: opbouw max. 5 dagen en afbouw max. 3 dagen. Vanwege mogelijke bescherming van planten en gevogelte wordt afgeweken van de norm van twee dagen opbouw en twee dagen afbouw.
3. Alle evenementen moeten openbaar toegankelijk zijn.*
4. Geluidsnormen:
Vanwege de cumulatie van de evenementen, jarenlange ervaring, gesprekken met omwonenden en de daaruit voortvloeiende belasting op het woon- en leefklimaat geldt dat:

- 10 evenementdagendagen mogen worden ingevuld met max 75 dB(C) op de gevel
    - Waarvan alle 10 de dagen met maximaal 800 bezoekers tegelijk
- 70 evenementdagen mogen worden ingevuld zonder versterkte muziek

Specificatie omgeving
1. Minimale maatregelen ter bescherming van flora en fauna**: aandacht voor de waterkant, plantengroei (in het bijzonder de wettelijk beschermde plantensoorten zandwolfsmelk en schubvaren) en aanwezige gevogelte en daarom hekwerk plaatsen en/of afschermen; voor- en naschouw; milieu-eisen en opruimen zwerfafval.
2. Rustperiode tussen evenementen: minimaal twee weken, bij voorkeur drie weken.
3. In relatie tot overige overlast gevende bronnen: NDSM-terrein aan overkant van het water. Omwonenden ervaren in de combinatie van die terreinen soms overlast.

Specificatie bereikbaarheid
1. Parkeren: in de omliggende straten.
2. Bereikbaarheid openbaar vervoer: bus 48, pont vanaf NDSM-terrein (Amsterdam-Noord).
3. Overige verkeersaspecten: geen.
4. Conclusie: goed bereikbaar per openbaar vervoer en fiets. Er is een mogelijkheid om extra fietsrekken te plaatsen.

Bijzonderheden
Eén keer per jaar tijdens een landelijk filmfestival (Pluk de Nacht) is er een uitzondering mogelijk op de eindtijden en eventuele geluidsnormen voor het vertonen van films tot 23.00 uur. Muziek na afloop van de film is niet meer toegestaan, het evenement mag wel doorgaan tot 1.00 uur.

Er is een convenant tussen de centrale stad en stadsdeel West, waarin staat dat de centrale stad verantwoordelijk is voor veiligheid en toegankelijkheid en Stadsdeel West voor beheer, onderhoud, programmering, vergunningen en horecavisie. Dit convenant is geldig tot en met oktober 2018. Daarnaast is er een samenwerkingsovereenkomst tussen Stadsdeel West en Stichting Stenen Hoofd, waarin afstemming over evenementen is geregeld.

Vanwege de zeldzame en beschermde varensoorten op de kademuren maakt het Stenen Hoofd onderdeel uit van de Hoofdgroenstructuur van de Gemeente Amsterdam. Ook is het terrein kwetsbaar vanwege ouderdom. De culturele programmering houdt rekening met deze aspecten.

Verschillende omwonenden hebben het verzoek aan het stedelijk evenementenbureau om de evenementen gericht op geluid op het NDSM-terrein en het Stenen Hoofd op elkaar af te stemmen, zodat de geluidsoverlast voor omwonenden beperkt blijft.

In verband met de veiligheid die niet gegarandeerd kan worden, de kwetsbaarheid van de kade en de regels voor handhaving van het deelgebied haven is aanmeren met een bootje tijdens evenementen niet toegestaan. In de toekomst wordt mogelijk de kade afgezet om aanmeren te voorkomen.

Er vindt op dit moment een onderzoek naar geluidsnormen plaats. Het rapport verschijnt in december 2016. De resultaten kunnen in het nieuwe evenementenbeleid van 2017 aan bod komen.

De initiatiefnemer informeert de buurt over het evenement.

*Volgens de stedelijke kaders zijn de evenementen in de openbare ruimte openbaar en vrij toegankelijk.

**De Flora- en faunawet verplicht de Gemeente Amsterdam zorg te dragen voor het bewaken van de natuurwaarden op haar grondgebied, zoals ruim 300 soorten specifiek beschermde planten en dieren.

3.6 Westerpark

<2 foto's locatie, volgt>
<luchtfoto's volgen>

Westerpark
Omschrijving
Eigenschappen
Het Westerpark is gelegen tussen de Spaarndammerbuurt en de Staatsliedenbuurt en Gibraltarbuurt en Sloterdijk. Het Westerpark behelst het gehele groene gebied inclusief het oude parkgedeelte, de Overbrakerpolder en de Volkstuincomplexen. Er zijn wandelpaden, een korfbalveld en verschillende speeltuinen. In het park zijn er vele horecavoorzieningen en uitgaansgelegenheden. Het park bestaat uit gras, bos, asfalt voor de wandelpaden en water.

Evenementen in de openbare ruimte zijn alleen mogelijk op de Westergasfabriek. Buitenevenementen op de Westergasfabriek vinden plaats met een vergunning die de Gemeente Amsterdam verleent.

De Westergasfabriek is een locatie waar het stadsdeel actief een culturele programmering bevordert in de buitenruimte. De Westergasfabriek BV verhuurt voor evenementen cascogebouwen: de Gashouder, Machinegebouw, Zuiveringshal West, Westergastheater en Transformatorhuis. De verhuur is voor besloten en openbaar toegankelijke evenementen. Verschillende ondernemers gehuisvest op de Westergasfabriek (vaste huurders genoemd) organiseren ook evenementen en gebruiken daarvoor geregeld een deel van de buitenruimte, zoals de terrassen, de straten bij de Westergasfabriekgebouwen en het gras. Er is nauw contact tussen de verschillende stakeholders op de Westergasfabriek.

Grootte locatie
Het totale park is 50 hectare, de Westergasfabriek is 14 hectare en het manifestatieveld is 2 hectare groot.

Gebruik locatie en publieksprofiel
Het Westerpark is een stadspark met op de Westergasfabriek historische gebouwen. De gebouwen staan in het groen en is een plek om te werken en om te ontspannen. Creatieve ondernemers werken in de gerenoveerde, historische gebouwen en er vinden talloze spraakmakende evenementen en festivals plaats.

De Westergasfabriek biedt ruimte aan grote en kleine evenementen en diverse horeca-, film-, theater- en expositiegelegenheden. Het park wordt het gehele jaar door intensief gebruikt en is zeer levendig. Buurtbewoners zijn veelal trots op (het succes van) hun park.

Uit Visiedocument Het Groene Manifest 2012:"Een park waar de uiteenlopende bezoekers centraal staan en verrast worden door elkaar, door vernieuwend gebruik van oude industriële gebouwen en door de uiteenlopende activiteiten. Een park waar bezoekers zowel van groen als van cultuur genieten. Iedereen ervaart dat juist de aanwezigheid van zoveel verschillende spelers in een groene én stedelijke omgeving uniek is in Amsterdam en ver buiten de stad."

Voor het samenstellen van het profiel zijn er twee avonden voor direct belanghebbenden georganiseerd, ook is de schriftelijk reactie van de Westergasfabriek BV in het profiel meegenomen.

Voorzieningen
Voor de elektravoorziening wordt naast aggregaten gebruik gemaakt van de voorzieningen van de Westergasfabriek BV. In het najaar van 2016 worden de voorzieningen uitgebreid, zodat voor evenementen buiten vaste en duurzame stroomvoorziening beschikbaar is. Er zijn watertappunten en één groep met openbare toiletten. In de praktijk gebruiken parkbezoekers vaak de toiletten van de horecavoorzieningen. De openbare verlichting op de Westergasfabriek is gebaseerd op parkgebruik; door het intensieve gebruik is dit momenteel onvoldoende.

Evenementenprofiel
Karakteristieke en vernieuwende festivals die een bijdrage leveren aan het culturele imago van de Westergasfabriek en een aantrekkingskracht hebben van de buurt en de stad Amsterdam. Er wordt geprogrammeerd voor een breed publiek.
Uitleg gebruikte termen:
Evenementdagen; dag waarop een evenement plaatsvindt
Evenement: aanduiding van 1 evenement
Geluidsgericht: muziekevenement
Niet geluidsgericht: evenement zonder muziek of waar muziek een begeleidende rol speelt

Maximaal aantal evenementen per jaar

- Groot (10.000-18.000 bezoekers):
  met maximaal 10 evenementdagen

- Middelgroot (2000-10.000 bezoekers):
  23 evenementdagen, waarvan niet geluidsgericht 20 dagen, waarbij 1 evenement maximaal 10 dagen opeenvolgend mag duren en geluidsgericht 3 evenementdagen waarvan 1 evenement maximaal 2 dagen opeenvolgend mag duren.

- Klein (minder dan 2000):
  90 evenementdagen met max. 2000 bezoekers tegelijkertijd, waarvan 80 niet geluidsgericht waarvan 1 evenement maximaal 14 dagen opeenvolgend mag duren. 10 geluidsgerichte evenementdagen, waarvan 1 evenement 2 dagen opeenvolgend mag duren. Met uitzondering van beeldende kunst: onbeperkt aantal dagen.

Specificatie evenementen
1. Maximale duur van een evenement is afhankelijk van aantal verwachte bezoekers (zie boven).

2. Maximum duur van op- en afbouwen: vijf dagen opbouwen en drie dagen afbouwen. De evenementen worden opgebouwd in een openbaar toegankelijk gebied. Hierdoor is de veiligheid van andere parkbezoekers leidend in het aantal op- en afbouwdagen. Dit wijkt af van het uitgangspunt van maximaal twee dagen opbouw en twee dagen afbouw om de veiligheid van parkbezoekers te waarborgen.

3. Het evenemententerrein in de openbare ruimte is altijd minder dan 25% van het hele park.* Het grootste evenement neemt 3 hectare in beslag, dat is inclusief gebouwen. De evenementen in de openbare ruimte zijn openbaar toegankelijk, maar niet altijd vrij (gratis). Vanwege de locatie als terrein voor spraakmakende, vernieuwende evenementen die ook fungeren als economische motor kunnen niet alle evenementen vrij toegankelijk zijn. Er zijn twee grote evenementen in de openbare ruimte waar toegang wordt geheven. Zij maken gebruik van 3 ha van de 50 ha van het Westerpark (6%).

Verder zijn er verschillende middelgrote en kleine evenementen die toegang vragen: o.a. Circus Zanzara, Unseen.

De Gemeente Amsterdam heeft geen zeggenschap over de evenementen die binnen plaatsvinden en daaraan gekoppeld voor een klein deel de openbare ruimte gebruiken. Sommige van deze evenementen kunnen besloten zijn en dus niet openbaar toegankelijk, zoals verhuringen van de gebouwen op het terrein voor besloten feesten en partijen.

4. Geluidsnormen:

Rekening houdend met de invloed op de omgeving van evenementen met een geluidbelasting tot 85 dB(C), worden volgens de beoordelingssystematiek 100 punten toegekend aan de geschiktheid van de evenementenlocatie. Dit resulteert in klasse III – Redelijk geschikt.

Vanuit de optiek van geluidbelasting maakt dit 8-10 dagen van maximaal 85 dB (C) op de gevel mogelijk.

Vanwege de cumulatie van de evenementen, jarenlange ervaring, gesprekken met omwonenden en de daaruit voortvloeiende belasting op het woon- en leefklimaat geldt dat:

- 6 dagen mogen worden ingevuld met max 85 dB(C) dagen
    - Waarvan 3 dagen voor grote evenementen (10.000-18.000 bezoekers) met max. 85 dB(C)
    - Waarvan 3 dagen voor middelgrote evenementen (2000-10.000 bezoekers) met max 80 dB(C)

- 117 dagen mogen worden ingevuld met max 75 dB(C) op de gevel
    - Waarvan 7 dagen voor grote evenementen (10.000-18.000 bezoekers)
    - Waarvan 20 dagen voor middelgrote evenementen (2000-10.000 bezoekers)
    - Waarvan 10 dagen voor kleine evenementen (tot 2000 bezoekers)
    - Waarvan 80 dagen voor kleine evenementen (tot 2000 bezoekers) met max 70 dB(C)

Met een geluidbelasting tot 85 dB(C) is er op de locatie gemiddeld beschikbare geluidruimte.
Er is ruimte voor een of meerdere middelgrote FoH-systemen, met de volgende opmerkingen:

- Inclusief toepassing van BBT is versterkte muziek mogelijk met relatief veel bas en geluidniveaus van 95 – 100 dB(A) en 110 – 115 dB(C) binnen een area voor circa 6.000 personen.
- In een beperkte area voor circa 1.000 personen kan ook muziek met zeer veel bas worden weergegeven.

Met een geluidbelasting tot 75 dB(C) is er op de locatie heel weinig beschikbare geluidruimte.
Er is ruimte voor een klein FoH-systeem, met de volgende opmerkingen:

- Inclusief toepassing van BBT is versterkte muziek mogelijk met relatief weinig bas en geluidniveaus van 90 – 95 dB(A) en 105 – 110 dB(C) binnen een area voor circa 500 personen.
- Afhankelijk van de positie van het podium is alleen muziek mogelijk met zeer weinig bas en / of met een totaal lager geluidniveau.
- Er kan geen muziek met relatief veel bas worden weergegeven.

De meest ideale podiumrichting is naar het noordwesten (richting industriegebied Westpoort).

5. Programmering evenementen in gebouwen door Westergasfabriek BV.

De Westergasfabriek BV verhuurt de casco gebouwen aan verschillende organisatoren. Verschillende organisatoren maken gebruik van de buitenruimte door het plaatsen van een tent aan het gebouw of door een deel van de buitenruimte te gebruiken zonder tent.
Voorbeelden met tent zijn: Awakenings, ADE, Oud en Nieuw, Fashion Week en zonder tent aan gebouw: Cinekid, yoga fest, coffeefestival, Denim Days, King Pin, Las Dalias.

Deze evenementen zijn tot op heden niet gezien als buitenevenementen en tellen niet mee in het aantal evenementen, ook al huren organisatoren een deel van de buitenruimte. Deze evenementen vallen dus buiten dit locatieprofiel, omdat het primair binnen-evenementen zijn.

Specificatie omgeving

1. Om aan de Wet Natuurbescherming te voldoen en om blijvende schade aan een park te voorkomen heeft de organisator van een groot evenement (> 2000) de verantwoordelijkheid om minimaal twee maanden voor aanvang van het evenement van de volgende producten kennis te nemen, dan wel te laten opstellen door een erkend stadsadviseur/ecoloog:
    - een kwalitatief bodem- en groenplan.
    - een quick scan flora fauna. Als hierbij beschermde soorten worden aangetroffen,
    - mitigerende maatregelen te treffen en te bekostigen een monitor uit te voeren tijdens en kort na het evenement om effecten op beschermde soorten te beoordelen.

2. Minimale maatregelen ter bescherming van flora en fauna: hekwerk, voor- en naschouw, milieu en opruimen zwerfafval. De bodemgesteldheid wordt gemeten en de resultaten zijn belangrijk voor de spreiding en de zwaarte van het aantal evenementen.
3. In het kader van vervuilde ondergrond mogen er geen voorwerpen in de grond worden aangebracht volgens het nazorgplan Westergasfabriek. Er mag ook niet worden gegraven. Om de beplanting te beschermen, moet de organisator deze afzetten met degelijke hekwerken. Als er op de evenementlocatie bomen aanwezig zijn, is het verplicht boombeschermers te gebruiken. Er mag niet worden bebouwd binnen de kroonprojectie van bomen.
4. Het Stadsdeel sluit een huurcontract af met gebruikers. Naast de voorwaarden in de evenementenvergunning staan in dit contract "Aanvullende voorwaarden gebruik evenemententerrein". In het voortraject moet er contact/afstemming zijn met de accountmanager evenementen en beheerder groen, beiden van het stadsdeel. Iedere wijziging in de openbare ruimte voor het evenement moet in overleg en er zijn kosten aan verbonden.

5. Rustperiode tussen grote evenementen: het streven is in de periode van april tot en met september om minimaal twee weekenden geen evenementen in de openbare ruimte te hebben. Grote evenementen kunnen alleen plaatsvinden in de maanden mei en juli. Tussen twee grote geluidsgerichte evenementen moet minimaal twee weekenden zitten zonder groot geluidsgericht evenement.

6. In relatie tot overige overlast gevende bronnen: aanwezigheid van horecavoorzieningen, evenementen in horecavoorzieningen en gebouwen Westergasfabriek, aanwezigheid van speeltuinen en sportveld, vaak barbecues en privéfeestjes in het park, vertrekkende bezoekers na evenementen/feesten.

Specificatie bereikbaarheid
1. Parkeren: parkeergarage Sloterdijk (P+R) en parkeergarage Bos en Lommerplein (P+R).
2. Bereikbaarheid openbaar vervoer: tram 10, bus 21, 22, 748 en 752.

3. Overige verkeersaspecten: bij grote evenementen en op zondagen worden maatregelen verplicht gesteld getroffen voor verkeer en parkeren.
4. Er is een onderzoek gestart naar de bereikbaarheid van het park en de verkeersstromen. De resultaten zijn binnenkort bekend.
5. Met de fiets is de locatie goed te bereiken.

Bijzonderheden
De Westergasfabriek heeft een eigen vergunningenbeleid: evenementenvergunningenbeleid Cultuurpark Westergasfabriek 2004. Dit locatieprofiel zal een actualisering zijn van dit beleid . De Westergasfabriek BV heeft een parapluvergunning voor evenementen binnen. De andere ondernemers in de gebouwen hebben deze parapluvergunning niet.

Er vindt dagelijks overleg plaats over de logistieke afstemming van de verschillende evenementen in de buitenruimte, in de gebouwen en het gebruik van de horeca. Structureel is er eenmaal in de veertien dagen een overleg.

Op dit moment loopt een pilot met een permanent geluidmeetsysteem. Doel is dat er minder tot geen geluidsoverlast wordt ervaren. De omwonenden en organisatoren kunnen zien welke waarden er worden gemeten aan de gevel en of de in de vergunning genoemde geluidslimieten worden overschreden. Naast de preventieve werking kan het Stadsdeel bij geconstateerde overschrijding de organisatie aanspreken.

Rekening houden met signalen van omwonenden: over het algemeen vinden zij dat de grens is bereikt van het aantal evenementen, ofwel de ervaren drukte. Zij neigen eerder naar minder dan naar meer van het totaal aantal evenementen, dus zowel de binnen- als buiten-evenementen. De toeloop en aftocht van bezoekers en de daarbij komende hinder en overlast is een grote zorg van omwonenden.

Controle van de verkeersstromen na afloop van een evenement en zwerfafval zijn belangrijke aandachtspunten. Meer regie bij einde evenementen op het binnen- en buitenterrein is gewenst en de entree mogelijk anders inrichten.

Daar waar het locatieprofiel Westerpark niet in voorziet blijft het Evenementenvergunningenbeleid Cultuurpark Westergasfabriek uit 2004 leidend.

*Volgens de stedelijke kaders zijn de evenementen in de openbare ruimte openbaar en vrij toegankelijk.

**De Flora- en faunawet verplicht de Gemeente Amsterdam zorg te dragen voor het bewaken van de natuurwaarden op haar grondgebied, zoals ruim 300 soorten specifiek beschermde planten en dieren.

4 Stadsdeel Zuid

4.1 Locatieprofiel: Vondelpark

Naam locatie
Vondelpark
Luchtfoto

Omschrijving locatie

1. Specifieke eigenschappen van de locatie

Grootstedelijk park uit de 19e eeuw in romantische landschapsstijl met de status van beschermd rijksmonument. Het park bestaat uit een groot aantal weides en waterpartijen met eilanden, doorsneden door fiets-, wandel- en ruiterpaden. Verspreid in het park bevinden zich enkele gebouwen en diverse sculpturen.

Evenementen in het park vinden bij voorkeur plaats bij het openluchttheater. Dit terrein is openbare ruimte, de Stichting Vondelpark Openluchttheater (VOLT) heeft gedurende drie maanden per jaar gebruiksrecht. De diverse voorzieningen (podium, tribunes, toiletten) op het terrein zijn economisch eigendom van VOLT.

Het park ligt laag, daarom staat de waterstand hoog, en dat maakt het park kwetsbaar en onderhoudsgevoelig.

2. Grootte locatie
   Het gehele park is ongeveer 47 ha groot, waarvan de koeien en de schapenweide niet regulier toegankelijk zijn. Het VOLT-terrein is grofweg 1.300 m2.

3. Gebruik locatie en publieksprofiel
   De locatie is normaal in gebruik als park. Veel Amsterdammers en toeristen weten de weg naar het park te vinden om te sporten of te relaxen. Ook zijn er diverse horecagelegenheden in het park.

4. Voorzieningen
   De stichting VOLT heeft een eigen stroomvoorziening. Voor derden is niets beschikbaar. Er wordt aan aanvraag gedaan bij de gemeente Amsterdam voor het realiseren van evenementenstroom (aan een lantaarnpaal).

Omschrijf evenementenprofiel	Programmering passend bij karakter locatie Het Vondelpark is geen evenementenpark. Er mogen parkgerichte evenementen plaatsvinden, maar het park is niet voor evenementen ingericht (m.u.v. het VOLT-terrein). Deze evenementen mogen de fysieke staat van het park niet aantasten en mogen het reguliere gebruik van het park niet belemmeren. Er zijn een aantal terugkerende evenementen met een stedelijk karakter, zoals kinderkoningsdag, de Amsterdam marathon, en de zomerprogrammering van VOLT in het openlucht theater.
Maximaal aantal evenementen per jaar	Buiten dat wat mogelijk toegestaan is in de VOLT gebruiksovereenkomst en subsidievoorwaarden, worden in het park geen commerciële (verkoop) evenementen toegestaan, of privé evenementen. Het maximaal aantal evenementen in het Vondelpark is gerelateerd aan de maximale geluidsbelasting. Hierbij wordt onderscheid gemaakt tussen evenementen op het VOLT-terrein en daarbuiten. Gedurende de zomermaanden (volgens hun vergunning, mei tm september) wordt voor evenementen op het VOLT-terrein in principe slechts aan de exploitant (momenteel Stichting VOLT) vergunning verleend. Het VOLT-terrein valt onder de werking van het Besluit algemene regels voor inrichtingen milieubeheer. De exploitant wordt maximaal 6 keer per jaar ontheffing verleend van de geldende geluidsvoorschriften met een maximale geluidsbelasting van 98 dB(A) en 108 dB(C) op 15 meter van het podium of de geluidsbron. Bij reguliere exploitatie (dus zonder ontheffing) geldt een maximale geluidsbelasting van 55 dB(A) en 70 dB(C) op de gevels van de dichtstbijzijnde woningen (dit komt neer op 80 dB(A) en 90 dB(C) op 15 meter van het podium). Tijdens het VOLT zomerprogramma mogen er geen (andere)

	evenementen met versterkt geluid plaatsvinden. Buiten het VOLT-terrein mogen er maximaal 6 evenementen per jaar plaatsvinden. Gezien de kwetsbare staat van het park, dienen evenementen bij voorkeur op het VOLT terrein plaats te vinden. Gezien het lange VOLT seizoen is dit niet altijd mogelijk. Dit geldt sowieso niet voor sportevenementen, tentoonstellingen en kinder-koningsdag. Maximaal 2 (langdurige) tentoonstellingen per jaar. Het maximale aantal bezoekers of deelnemers aan een evenement in het Vondelpark bedraagt 2.000 (totaal aantal bezoekers). Jaarlijks zijn 3 evenementen toegestaan met meer dan 2.000 bezoekers en/of deelnemers. Dit zijn: - kinderactiviteiten tijdens Koningsdag; - VOLT-zomerprogramma op het VOLT-terrein; - Amsterdam Marathon. Het aantal bezoekers voor evenementen op het VOLT-terrein dient beperkt te blijven tot het aantal dat daadwerkelijk op het VOLT-terrein zelf kan plaatsnemen.
Kleine evenementen vergunningvrij (art. 2.41 APV)	Er zijn geen kleinschalige, vergunningvrije evenementen in het park toegestaan.

Onder welke voorschriften mag een evenement plaatsvinden?

Specificaties evenementen	1. Maximale duur van een evenement 1 dag (excl. op- en afbouw) 2. Percentage van locatie dat door het evenement mag worden onttrokken aan de openbaarheid Gezien de kwetsbare staat van het park, dienen evenementen vooral op het VOLT terrein plaats te vinden, indien mogelijk. Dit geldt niet voor sportevenementen, tentoonstellingen en kinder-koningsdag.
Geluidbelasting	1. 6 evenementdagen met maximaal 75 dB(C) op de gevel. (Dit is exclusief de exploitatie van het volt terrein door de stichting Volt, zoals eerder genoemd.) 2. Het aantal evenementen met een minimale geluidsbelasting (niet uitkomend boven reguliere achtergrondgeluiden) wordt niet gelimiteerd.

Specificaties omgeving

1. Minimale maatregelen ter bescherming van flora en fauna

De Schapenweide en de Koeienweide zijn extra gevoelig, dus het gebied rondom deze weiden verdient extra aandacht. Ook dient rekening te worden gehouden met de beschermingszone rondom het nest/verblijfplaats van de bosuil.
Wenselijk is om, zeker in het broedseizoen, maar ook erbuiten, de meest geluidbelastende evenementen in het oostelijke deel van het park te concentreren.

- Concentratie van evenementen op het Volt-terrein.
- Zo min mogelijk versterkte evenementen in het westelijke deel van het park in en buiten het broedseizoen.
- In uitzondering hierop: Evenementen die in het gehele park plaatsvinden zijn kinder-koningsdag en de marathon. Ook andere sportwedstrijden (bv hardloopwedstrijden) mogen buiten het concentratiegebied van evenementen vallen, zolang het op de paden blijft en eventuele geluidsbelastende onderdelen van het betreffende evenement in het oostelijk gebied plaatsvinden. Het golftoernooi vindt jaarlijks plaats op het Rosarium.

Organisator dient onderzoek te laten verrichten naar beschermde flora en fauna en preventieve maatregelen te nemen om schade te voorkomen.
Bij zware en middelzware evenementen is overleg met stadsecoloog noodzakelijk.
Indien nodig (naar oordeel van de stadsecoloog) laat de vergunninghouder een evaluatie achteraf uitvoeren door een deskundige.

2. Rustperiode tussen evenementen

Inachtneming van een hersteltijd van minimaal 6 weken tussen twee evenementen op dezelfde locatie in het park. Deze hersteltijd geldt niet voor de geasfalteerde paden en het VOLT-terrein.

3. In relatie tot overige overlast gevende bronnen

Het park ontvangt 14 miljoen bezoekers per jaar en is altijd druk met Amsterdammers en toeristen. Het is een belangrijke doorgaande fietsroute van het plusnet-fiets. Ook vinden er regelmatig niet reguliere activiteiten plaats zoals tv en filmopnames of manifestaties, die niet onder het evenementenbeleid vallen, maar ook toevoegen aan de drukte en kwetsbaarheid van het park.

Specificaties bereikbaarheid

1. Parkeren

In de nabijheid van de oostelijke ingang van het park bevindt zich parkeergarage Byzantium (450 plaatsen). De parkeergarage onder het Museumplein (600 plaatsen) bevindt zich op ongeveer 350 meter loopafstand van het oostelijk deel van het park.

2. Bereikbaarheid OV
   Het park is per openbaar vervoer bereikbaar via diverse tramlijnen die om het park lopen.

3. Overige verkeersaspecten>
   Het park is in principe slechts toegankelijk voor voetgangers, ruiters en fietsers. Enkele geasfalteerde paden in het park maken deel uit van het plusnet-fiets.

4. Conclusie
   Het park is goed bereikbaar.

Bijzonderheden

- Bereikbaarheid nood- en hulpdiensten.
- Rekening houden met autonome drukte in het park.
- Rekening houden met het vrijhouden van de in- en uitgangen van het park.
- Zo veel mogelijk beperken van het aantal te plaatsen objecten. Er mag niets de grond in.
- Op- en afbouwwerkzaamheden ten behoeve van het evenement mogen niet leiden tot overlast en schade aan het park. In principe geen toegang voor zware voertuigen.
- Het stadsdeel kan toepassing van beschermende maatregelen eisen ten behoeve van de groenvoorzieningen, het water en/of de rijwiel- en wandelpaden.
- De plusnet-Fietsroutes in het park dienen in principevrij te blijven. Bij eventuele stremming volwaardige omleidingsroutes aanbieden.
-aandacht voor noodzakelijk geluidniveau bij sportevenementen.

4.2 Locatieprofiel: Museumplein

Naam locatie
Museumplein
Luchtfoto locatie

Omschrijving locatie

1. Specifieke eigenschappen van de locatie
   Grote open ruimte in het 'museum en fashion district' met diverse culturele instellingen direct gelegen aan het plein en veel modezaken in nabijgelegen straten. Het Museumplein en omgeving behoren tot het toeristisch kerngebied van Amsterdam.

   Het plein bestaat deels uit een grasveld met enkele bomen, doorsneden door wandelpaden en een leemveld aan de noordzijde. Het leemveld bevat een vijver, sport- en spelvoorzieningen en enkele kleine gebouwen. Tijdens de wintermaanden doet de vijver dienst als ijsbaan.

2. Grootte locatie
   Het grasveld is circa 30.000 m² en het leemveld circa 10.000 m² groot.

3. Gebruik locatie en publieksprofiel
   De hoofdfunctie van het plein is een plein om te verpozen. Een open en toegankelijk plein waar je een rondje loopt of even zit. Het museumplein wordt regulier gebruikt door buurtbewoners, maar ook

door toeristen die in grote getalen de buurt bezoeken. Ingangen van diverse musea zijn aan het plein gesitueerd. Ook zijn er sportvoorzieningen aanwezig zoals een halfpipe, dus ook sporters weten het veld te vinden.

4. Voorzieningen
   Op het Museumplein zijn de volgende nutsvoorzieningen t.b.v. evenementen aanwezig:
   - 2x wateraansluiting
   -2x stroomkast(met per kast2x aansluiting 1-polig16 ampère (licht), max. 3500 watt per aansluiting, 2x aansluiting 3-polig 16 ampère (kracht), max. 11.000 watt, 2x aansluiting 3-polig 32 ampère (kracht), max. 22.000 watt, 1x aansluiting 3-polig 64 ampère (kracht), max. 44.000 watt (allen beveiligd met aardlek).
   - 3x rioolaansluiting

Omschrijf evenementenprofiel	Het Museumplein biedt ruimte voor culturele evenementen in de breedste zin van het woord. Hierbij wordt zoveel mogelijk aangesloten bij het karakter van de culturele instellingen gelegen aan het plein en bij de verscheidenheid aan voorkeuren binnen de bevolkingsgroepen in Amsterdam. Culturele evenementen dienen van wereldklasse te zijn en hebben een hoogwaardige uitstraling. Daarnaast wordt er jaarlijks een kerstboomverbranding georganiseerd. Het stadsdeel werkt met de vijf culturele instellingen aan het plein samen om hen een grotere rol te geven in de evenementenprogrammering. Momenteel leveren de instellingen geen vast onderdeel van de programmering, maar denken wel mee. Dit betekent ook dat er in principe voorrang wordt gegeven aan evenementen door de instellingen rondom het plein. Het stadsdeel wil de instellingen ook betrekken tot het innemen van een vaste rol bij de programmacommissie die de aanvragen toetst. Product-promotie of andere activiteiten waarbij het hoofddoel reclame/marketing is, zijn niet toegestaan. Het maximaal aantal deelnemers aan een evenement wordt gemaximaliseerd op 100.000, gelijktijdig aanwezig.
Maximaal aantal evenementen per jaar	Maximaal 10 geluidbelaste evenementen waarvan maximaal 6 grote evenementen (> 2.000 bezoekers/deelnemers) per jaar. Er zijn geen kleinschalige vergunningvrije evenementen op het plein toegestaan.

Het kan voorkomen dat de culturele instellingen iets bijzonders willen organiseren op het plein, dat niet past binnen dit profiel. Bijvoorbeeld de duur van het evenement duurt langer, een podium moet langer blijven staan. Dit zal alleen voorkomen bij bijzondere gelegenheden die lang van te voren bekend zijn. Er is de mogelijkheid dit toe te staan, in afstemming met de programmacommissie en het stadsdeel, altijd kritisch kijken naar overlast en geluid. Sowieso mag dit niet betekenen dat het aantal dagen zwaar en middelzware geluidbelasting toeneemt.

Onder welke voorschriften mag een evenement plaatsvinden?

Specificaties evenementen

1. Maximale duur van een evenement
   De maximale duur van een evenement is gekoppeld aan de maximale geluidsbelasting.

   <u>Tot maximaal 85 dB(C) op de gevel:</u>
   - 2 dagen (excl. op- en afbouw).
   - indien Uitmarkt: maximaal 3 dagen.

   <u>Tot maximaal 75 dB(C) op de gevel:</u>
   - 2 dagen (excl. op- en afbouw).

   <u>Geen versterkt geluid:</u>
   - 7 dagen (excl. op- en afbouw).

   Evenementen op het gras: maximaal 3 dagen.

2. Maximale duur op- en afbouwen
   De uitgangspunten van het evenementenbeleid geven aan dat maximaal 2 dagen op- en afbouw zijn toegestaan. Op deze locatie is dat niet altijd mogelijk. Waar dat niet mogelijk is, dient de op- en afbouwtijd zo kort mogelijk te zijn, waarbij zwaarwegend rekening gehouden wordt met geluidsoverlast in de avonduren. Een en ander naar beoordeling van de afdeling vergunningen.

3. Percentage van locatie dat door het evenement mag worden onttrokken aan de openbaarheid
   Zie kaart. Het gehele plein is in principe beschikbaar voor evenementen indien dit noodzakelijk is. Het uitgangspunt is dat er niet meer ruimte wordt gebruikt dan nodig en dat er maar één evenement gelijktijdig plaatsvindt zodat zo vaak mogelijk een deel van het plein beschikbaar is voor regulier pleingebruik.

Geluidbelasting

Rekening houdend met de invloed op de omgeving van evenementen met een geluidbelasting tot 85 dB(C), worden volgens de beoordelingssystematiek 150 punten toegekend aan de geschiktheid van de evenementenlocatie. Dit resulteert in klasse II –

Geschikt.

Vanuit de optiek van geluidbelasting maakt dit 11-13 dagen van maximaal 85 dB (C) op de gevel mogelijk.

Voor de overige dagen geldt een maximale belasting van 75 dB(C) op de gevel.

Met een geluidbelasting tot 85 dB(C) is er op de locatie heel weinig beschikbare geluidruimte. Er is ruimte voor een erg klein FoH-systeem, met de volgende opmerkingen:

- Inclusief toepassing van BBT is versterkte muziek mogelijk met relatief weinig bas en geluidniveaus van 95 – 100 dB(A) en 105 – 110 dB(C) binnen een area voor circa 500 personen.
- Er kan geen muziek met relatief veel bas worden weergegeven.

De meest ideale podiumrichting is naar het zuidwesten (richting het Concertgebouw) of noordoosten (richting Rijksmuseum).

Mogelijke (vaste) meetpunten bij deze opstelling zijn:

- De woningen aan de Gabriël Metsustraat 2-6,
- De woning aan de Teniersstraat 2.

Het toepassen van een meteocorrectie is niet nodig.

Specificaties omgeving

1. Minimale maatregelen ter bescherming van flora en fauna
   Geen locatiespecifieke maatregelen. De zorgplicht is altijd van toepassing.

2. Rustperiode tussen evenementen
   De grasmat is kwetsbaar. Er dient rekening te worden gehouden met een hersteltijd van drie weken in het geval van onherstelbare schade (d.m.v. toepassing van graszoden) en 6 tot 8 weken bij beluchten/bemesten/bezanden en doorzaaien.

   Voor het leemveld geldt minimaal twee werkdagen tussen afbouw van het ene en opbouw van het andere evenement, in verband met de schouw op schade.

3. In relatie tot overige overlast gevende bronnen
   Om het museumplein liggen enkele van de meest bezochte musea, dus het museumplein heeft altijd een publiek aantrekkende werking. Daarnaast is het plein in trek voor manifestaties en demonstraties; activiteiten waar in principe geen vergunning voor nodig is, maar die wel voor overlast kunnen zorgen. Ook kan het plein worden gebruikt voor stadsdeeloverschrijdende of risicovolle evenementen, die soms op korte termijn op komen zetten. Zoals het evenement op

Kroningsdag. Dit is dan een evenement dat éxtra wordt gehouden bovenop de regulier toegestane activiteiten.

Specificaties bereikbaarheid

1. Parkeren
   Onder het plein bevindt zich een parkeergarage met een capaciteit van 600 plaatsen en een parkeergarage voor touringcars.

2. Bereikbaarheid OV
   Per openbaar vervoer bereikbaar middels diverse tram- en (streek)buslijnen. Loopafstand tot het toekomstige metrostation Vijzelgracht ongeveer 650 meter, tot metrostation Ceintuurbaan ongeveer 750 meter.

3. Overige verkeersaspecten
   Fietsers rijden zoveel mogelijk langs het plein, maar hebben ook verschillende mogelijkheden om het plein over te steken.

4. Conclusie
   Het plein is uitstekend bereikbaar.

Bijzonderheden

- Aanvragen voor grote evenementen indienen minimaal 24 weken van tevoren en voor 1 november van het voorafgaande jaar. Een programmacommissie toetst deze aanvragen.
- Bereikbaarheid nood- en hulpdiensten. De Honthorststraat is een uitrukroute voor de brandweer.
- Rekening houden met autonome drukte op het plein en in de directe omgeving.
- Rekening houden met het vrijhouden van de in- en uitgangen van de parkeergarages, direct aanliggende gebouwen en horeca, terrassen en overige ondernemers op het plein.
- Het plein wordt gebruikt voor stadsdeeloverstijgende en risicovolle evenementen, waarbij de burgemeester dan wel de stadsdeelvoorzitter kan afwijken van het geldende locatieprofiel/evenementenbeleid.
- De grasmat is kwetsbaar. Beschermende voorzieningen t.b.v. het gras, de bomen, de lichtlijn en de bestrating zijn verplicht. Vanwege de geringere kwetsbaarheid ervan heeft het leemveld de voorkeur als evenementenlocatie, mits het normale gebruik ervan niet in het gedrang komt.
- Daar waar naar de mening van het stadsdeel de grootte en de aard van het evenement dit toestaat, kan het stadsdeel verplichten dit op het leemveld plaats te laten vinden.
- De belastbaarheid van het plafond van de ondergrondse parkeergarages is aan een beperking onderhevig. Aslasten van maximaal 10 ton zijn toegestaan mits er geen sprake is van andere hoge lasten binnen een straal van 10 meter. Er mag niets de grond in.
- Rekening houden met kwetsbaarheid van gebouwen, interieurs en collecties in de directe omgeving (geluiden/trillingshinder).

- De organisator is primair verantwoordelijk voor het aanpakken van het afvalprobleem, zowel tijdens het evenement zelf als gedurende de op- en afbouwperiode en zowel op de locatie van het evenement als in de omliggende straten. Hier moet blijvende aandacht voor zijn.
- Duidelijk aangeven in de vergunning of het evenement het leemveld of grasveld betreft.

Het stadsdeel stuurt de aanmeldingen van grote evenementen naar de programmacommissie. De programmacommissie toetst deze aanmeldingen en geeft een schriftelijk advies aan stadsdeel Zuid. De portefeuillehouder neemt dit advies in overweging en reageert schriftelijk. Daar waar wordt afgeweken van het advies van de programmacommissie, wordt dit beargumenteerd.

4.3 Locatieprofiel: Olympisch stadionterrein

Naam locatie
Olympisch stadionterrein
Luchtfoto locatie



Omschrijving locatie

1. Specifieke eigenschappen van de locatie:
   Het Olympisch Stadionterrein is een evenemententerrein rondom het Olympisch Stadion. Het is deels voorzien van een asfalt- en deels van een klinkerbestrating, en het bevat enkele sport- en spelvoorzieningen (jeu de boulesbaan, Cruyffcourt).

2. Grootte locatie: De totale oppervlakte van het terrein bedraagt circa 13.000 m².

3. Gebruik locatie en publieksprofiel
   Het is een openbaar terrein dat gebruikt wordt door de bedrijven die er zitten (laden en lossen), men kan om het stadion heen wandelen, of gebruik maken van de sport- en spelvoorzieningen.

4. Voorzieningen
   Op het Olympisch Stadionterrein zijn de volgende nutsvoorzieningen t.b.v. evenementen aanwezig:
   - 5 x wateraansluiting;
   - 5 x stroomkast (per kast 7 x aansluiting 1-fase 16 ampère

(licht), max. 3500 watt per aansluiting + 1 x aansluiting 3-fase 32 ampère (kracht), max. 22.000 watt per aansluiting);
- 2 x 3 rioolaansluitingen.

Omschrijf evenementenprofiel	Het Olympisch Stadion is een van de kroonjuwelen van de stad. Het Olympisch Stadionterrein biedt in principe ruimte voor zowel grootschalige als kleinschalige evenementen. Kernbegrippen hierbij zijn: - sport; - cultuur en media; - (inter)nationale ontmoeting. Evenementen versterken het karakter van het Olympisch gebied. Op het Olympisch Stadionterrein kunnen zowel evenementen die direct samenhangen met wedstrijden/evenementen in het stadion (side events) als zelfstandige evenementen of jaarmarkten. plaatsvinden.
Maximaal aantal evenementen per jaar	In het Olympisch Stadion mogen maximaal 12 evenementen/sportwedstrijden per jaar plaatsvinden waarvoor een geluidsontheffing nodig is (vergunning op basis van Wet Milieubeheer/ Activiteitenbesluit, WABO). Op het Olympisch Stadionterrein is het maximaal aantal vergunde evenementen gerelateerd aan de maximale geluidsbelasting. Maximaal kunnen er 13 kleine, middelgrote en grote evenementen per jaar. Dit aantal is inclusief de side events bij evenementen in het Olympisch Stadion. Aan de buitenzijde van het Olympisch Stadion bevinden zich kantoren en bedrijven. Omwille van de bedrijfsvoering van deze kantoren en bedrijven dienen evenementen met een zware en middelzware geluidsbelasting zoveel mogelijk buiten kantooruren plaats te vinden. Per jaar mogen er 4 jaarmarkten (rommelmarkt, themamarkt etc.) plaatsvinden op het Olympisch Stadionterrein. Gedurende de maanden tijdens en rond Olympische Zomer- en Winterspelen kan er aanleiding zijn om af te wijken van de hierboven vermelde regels inzake het maximaal aantal evenementen in het stadion en op het terrein. Gelijktijdig aanwezig: - Olympisch Stadion: 22.500 bezoekers/ deelnemers (exclusief de mogelijkheid van tijdelijke uitbreiding met herbruikbare tribune-units en/of veldring); - Olympisch Stadionterrein: 20.000 bezoekers/deelnemers;

- Bij evenementen die gecombineerd plaatsvinden in het Olympisch Stadion en op het Olympisch Stadionterrein: 40.000 bezoekers/deelnemers (bij tijdelijke uitbreiding van stadioncapaciteit ad hoc te bepalen).

Kleine evenementen vergunningvrij (art. 2.41 en 2.42 APV)

Onder de volgende voorwaarden is geen vergunning vereist voor een evenement op het Olympisch Stadionterrein, maar volstaat een melding:
- het betreft een eendaags sport gerelateerd evenement;
- het geluidsniveau op de gevels van de aanwezige kantoren komt tijdens kantooruren niet boven het reguliere achtergrondniveau uit, buiten kantooruren is het maximale geluidsniveau 70 dB(A) op de gevels van de omringende woningen;
- het maximaal aantal bezoekers/deelnemers bedraagt 500 (tegelijkertijd aanwezig);
- het evenement vindt plaats tussen 9.00 en 23.00 uur;
- het evenement vindt niet plaats op de rijbaan van de weg rondom het stadion of vormt anderszins een belemmering voor het verkeer of scheepvaartverkeer;
- het betreft geen commercieel evenement;
- het evenement heeft een aanwijsbare organisator.

Onder welke voorschriften mag een evenement plaatsvinden?

Specificaties evenementen

1. Maximale duur van een evenement
   De maximale duur van een evenement is gekoppeld aan de geluidsbelasting

   <u>Maximaal 85 dB(C):</u>
   - 2 dagen (excl. op- en afbouw).

   <u>Maximaal 75 dB(C):</u>
   - 2 dagen (excl. op- en afbouw).

   <u>Geen versterkt geluid:</u>
   - 7 dagen (excl. op- en afbouw).

   Gedurende de maanden tijdens en rond Olympische Zomer- en Winterspelen kan er aanleiding zijn om af te wijken van de hierboven vermelde regels inzake de maximale duur van evenementen in het stadion en op het terrein.

2. Maximale duur op- en afbouwen
   De uitgangspunten van het evenementenbeleid geven aan dat maximaal 2 dagen op- en afbouw zijn toegestaan. Op deze locatie is dat niet altijd mogelijk. Waar dat niet mogelijk is, dient de op- en afbouwtijd zo kort mogelijk te zijn, waarbij zwaarwegend rekening gehouden wordt met geluidsoverlast in

de avonduren. Een en ander naar beoordeling van de afdeling vergunningen.

3. Percentage van locatie dat door het evenement mag worden onttrokken aan de openbaarheid
   Het gehele terrein mag gebruikt worden, rekening houdend met de toegang en bruikbaarheid van bedrijven en vijf meter vrijhouden rondom de voormalige citroengebouwen.

Geluidbelasting

Rekening houdend met de invloed op de omgeving van evenementen met een geluidbelasting tot 85 dB(C), worden volgens de beoordelingssystematiek 30 punten toegekend aan de geschiktheid van de evenementenlocatie. Dit resulteert in klasse V – minst geschikt.

Vanuit de optiek van geluidbelasting maakt dit 3 dagen van maximaal 85 dB (C) op de gevel mogelijk. Eventueel kan een van deze dagen worden ingevuld op het stadionplein. Voor de overige dagen geldt een maximale belasting van 75 dB(C) op de gevel.

Met een geluidbelasting tot 85 dB(C) is er op de locatie gemiddeld beschikbare geluidruimte. Er is ruimte voor een middelgroot FoH-systeem en meerdere kleine FoH-systemen, met de volgende opmerkingen:

- Op het zuidelijke deel van het terrein is inclusief toepassing van BBT versterkte muziek mogelijk met relatief veel bas en geluidniveaus van 95 – 100 dB(A) en 110 –115 dB(C) binnen een area voor circa 2.000 personen.
- Op het noordelijke deel van het terrein is inclusief toepassing van BBT versterkte muziek mogelijk met zeer weinig bas en zeer beperkte geluid geluidniveaus van 85 – 90 dB(A) en 100 – 105 dB(C) binnen een area voor circa 500 personen.
- Er kan geen muziek met zeer veel bas worden weergegeven.

De meest ideale podiumrichting is naar het zuiden, maar is ook afhankelijk van de positie van het podium en de positie en richting van eventuele andere podia.

Mogelijke (vaste) meetpunten bij deze opstelling zijn:

- De appartementen aan de Laan der Hersperiden,
- De woonboten ten zuidwesten van het terrein (achter de voetbalvelden),
- Bedrijfswoning aan het stadionplein 34.

Het toepassen van een meteocorrectie is niet nodig.

Specificaties omgeving

1. Minimale maatregelen ter bescherming van flora en fauna
   Geen locatiespecifieke maatregelen. De Flora en Faunawet (waaronder de zorgplicht) is altijd van toepassing.

2. Rustperiode tussen evenementen
   Met betrekking tot de evenementen in het Olympisch Stadion, is het Stadion hier zelf leidend in, vanuit het onheffingenstelstel vergunning Wabo.
   Met betrekking tot de evenementen op het terrein, is spreiding over het evenementenseizoen wenselijk. Hier wordt zoveel mogelijk op gestuurd, maar het is vanwege de flexibiliteit in programmering onwenselijk hier harde termijnen voor op te nemen.

   Er dient minimaal twee werkdagen tussen afbouw van het ene en opbouw van het andere evenement, in verband met de schouw op schade.

3. In relatie tot overige overlast gevende bronnen
   De buurt zit niet alleen in de invloedssfeer van het Olympisch Stadion, maar ook van de Riekerhaven. Het is nog onduidelijk of de Riekerhaven een evenementenlocatie blijft. Daarnaast bevind de buurt zich in de invloedssfeer van evenementen in het Amsterdamse Bos en de Nieuwe meer, vooral bij ongunstige weersomstandigheden.

Specificaties bereikbaarheid

1. Parkeren
   Onder het Olympisch Stadion bevindt zich een parkeergarage met 300 vrije plaatsen en 250 plaatsen als P&R voorziening. Overigens wordt de P&R garage bij sommige evenementen gesloten ivm veiligheid.
2. Bereikbaarheid OV
   Het Olympisch Stadionterrein is per openbaar vervoer bereikbaar met diverse tram- en buslijnen. Metrostation Amstelveenseweg bevindt zich op een loopafstand van circa 700 meter.
3. Overige verkeersaspecten
   Het Olympisch Stadionterrein is ook over het water bereikbaar, er is een aanlegsteiger voor een boot aan de achterzijde van het stadion.

   Het Olympisch Stadionterrein is voetgangersgebied, met uitzondering van de rijweg rondom het stadion. Laden en lossen mag in principe slechts plaatsvinden op de daarvoor aangewezen laad- en loslocaties. De Na Druk Geluk brug zorgt voor aansluiting met het IJsbaanpad, de Jan Wilsbrug in het verlengde van de Laan der Hesperiden met de

Schinkeleilanden. Deze laatste brug is een fiets-en voetgangersbrug en heeft daarom slechts een beperkte aansluitingsfunctie.

4. Conclusie
   Het terrein is goed bereikbaar.

Bijzonderheden

- Bereikbaarheid nood- en hulpdiensten.
- Rekening houden met het vrijhouden van de in- en uitgangen van het stadion en de daarin gevestigde kantoren en voorzieningen.
- Rekening houden met het vrijhouden van 5 meter rondom de Citroengebouwen ivm veiligheid en bedrijfsvoering.
- Rekening houden met het vrijhouden van de in- en uitgangen van het terrein.
- Rekening houden met het verkeer op de rondweg om het stadion.
- De Amstelveenseweg is een belangrijke route voor ambulances van en naar het VU-Ziekenhuis.
- Afhankelijk van de aard en omvang van het evenement kunnen beschermende maatregelen noodzakelijk zijn, onder andere voor de natuurstenen profielen.
- Er mag niets de grond in.
- Rekening houden met het aanzicht van het monument (Olympisch Stadion) en kunstwerken (Prometheus, Marathontoren, Van Tuyl monument, Cruyff beeld).
- Kritisch zijn op het afsluiten van wegen of fietspaden en dit alleen toestaan indien noodzakelijk. Ook afzetting te strak op het fietspad kan betekenen dat feitelijk een fietspad niet gebruikt kan worden.
- Bij vergunningaanvragen op het terrein, ook contact zoeken met het Olympisch stadion ivm mogelijke evenementen die daar plaats vinden.
- Rekening houden met de toegang van het Stadion (Marathonpoort) en de tribunes entrees en de in- en uitgangen van de parkeergarage onder het stadion.

4.4 Locatieprofiel: Olympiaplein

Naam locatie
Olympiaplein

Luchtfoto locatie

Omschrijving locatie

1. Specifieke eigenschappen van de locatie

Dit sportpark ligt in een stedelijke woonbuurt en bestaat uit enkele (kunst)grasvelden, een geasfalteerd multifunctioneel veld en een openbaar sportveld voor jongeren (Halve Maan).

Evenementen kunnen plaatsvinden op het openbare veld de Halve Maan.

2. Grootte locatie

De totale oppervlakte van het de Halve Maan bedraagt ongeveer 2.500 m2. (incl. speeltoestellen).

3. Gebruik locatie en publieksprofiel

De locatie wordt normaal gebruikt als sportveld met onder meer een skatebaan.

4. Voorzieningen

Het podium op de Halve Maan bevat een stroomaansluiting (220 volt). Er is (nog) geen aansluiting van water en riool.

Omschrijf evenementenprofiel	Sportpark Olympiaplein is geschikt voor kleine en middelgrote evenementen met een overwegend buurt- dan wel wijkgerichte uitstraling. Het evenementenaanbod dient zo divers mogelijk te zijn, aansluitend bij de voorkeuren van de diverse bevolkingsgroepen in de buurt. Reclame door organisatoren, sponsoren en overige commerciële partijen mag niet overheersend zijn en moet passen bij de aard en omvang van het evenement.
Maximaal aantal evenementen per jaar	Het maximaal aantal vergunde evenementen op het Sportpark Olympiaplein is maximaal 9. Evenementen met een zware geluidsbelasting zijn niet toegestaan. Het aantal evenementen met een minimale geluidsbelasting (niet uitkomend boven reguliere achtergrondgeluiden) wordt niet gelimiteerd. Sportvereniging Swift AVV valt onder de werking van het Besluit algemene regels voor inrichtingen milieubeheer. Swift AVV kan in principe 12 keer per jaar ontheffing verkrijgen van de geldende geluidsvoorschriften met een maximale geluidsbelasting van 85 dB(A) en 100 dB(C) op 25 meter van het podium of de geluidsbron. 2.000 bezoekers/deelnemers (totaal)
Kleine evenementen vergunningvrij (art. 2.41 en 2.42 APV)	Kleinschalige, meldingsplichtige evenementen op de Halve Maan zijn toegestaan.

Onder welke voorschriften mag een evenement plaatsvinden?

Specificaties evenementen	1. Maximale duur van een evenement De maximale duur van een evenement is gekoppeld aan de geluidsbelasting <u>Maximaal 75 dB(C)</u>: - 2 dagen (excl. op- en afbouw). <u>Minimale geluidsbelasting</u>: - 7 dagen (excl. op- en afbouw). 2. Maximum duur van op-afbouwen Indien het evenement niet op dezelfde dag als het evenement kan worden op-/afgebouwd, dan maximaal 1 dag opbouw, 1 dag afbouw. 3. Percentage van locatie dat door het evenement mag worden onttrokken aan de openbaarheid. De halve maan mag in principe in het geheel worden gebruikt indien het evenement is dat gebruik maakt van de sportvoorzieningen. Anders rekening houden met deze vaste voorzieningen.
Geluidbelasting	Maximaal 75 dB(C) op de gevel
Specificaties omgeving	**1.** Minimale maatregelen ter bescherming van flora en fauna Geen locatiespecifieke maatregelen. De Flora en Faunawet (waaronder de zorgplicht) is altijd van toepassing. **2.** Rustperiode tussen evenementen Spreiding van de toegestane evenementen is wenselijk, maar gezien de continue toegankelijkheid van het park en de minimale natuurwaarden, worden hier verder geen eisen aan gesteld. Er dient minimaal twee werkdagen tussen afbouw van het ene en opbouw van het andere evenement, in verband met de schouw op schade. **3.** In relatie tot overige overlast gevende bronnen Niet van toepassing. Het sportpark ligt in een woonwijk.
Specificaties bereikbaarheid	**1.** Parkeren Grootschalige parkeervoorzieningen zijn niet aanwezig. **2.** Bereikbaarheid OV Sportpark Olympiaplein is met buslijn 15 en tramlijn 24 bereikbaar. **3.** Overige verkeersaspecten Geen bijzonderheden **4.** Conclusie Geen bereikbaarheidsvoorzieningen voor regelmatige of grootschalige evenementen.

Bijzonderheden

- de Halve Maan heeft een beperkt aantal toe- en uitgangen.
- Bereikbaarheid nood- en hulpdiensten.
- Rekening houden met het aanwezige straatmeubilair.
- Er mag niets de grond in.

4.5 Locatieprofiel: Sarphatipark

Naam locatie
Sarphatipark
Luchtfoto locatie



Omschrijving locatie

1. Specifieke eigenschappen van de locatie
   Stadspark uit de 19e eeuw in Engelse landschapsstijl. Het park bevindt zich midden in De Pijp en is een rustpunt in een dichtbebouwde en dichtbevolkte wijk.

   Het park is slechts toegankelijk voor voetgangers.

2. Grootte locatie
   Het gehele park is ongeveer 3,95 ha groot, maar niet alles is beschikbaar voor evenementen (zie punt 2).

3. Gebruik locatie en publieksprofiel
   Het is het drukst gebruikte park (per m2) van Amsterdam. Er is geen horeca en er mag niet worden gebarbecued, maar dat weerhoud niemand om heerlijk te zonnen of eten op het gras, te spelen in de kinderspeelhoek, of te sporten op de verschillende velden en atributen die zijn geplaatst. Er is een groengemaal met plantenruilhoek. Dat is de uitvalsbasis voor vrijwilligers die een deel van het park beheren en onder meer natuuractiviteiten organiseren in het park.

4. Voorzieningen
   Er is een openbaar toilet aanwezig.

De jaarlijkse groenmarkt maakt gebruik van de electravoorzieningen in het groengemaal, maar daarbuiten zijn geen voorzieningen als electra of water.

Omschrijf evenementenprofiel	Het Sarphatipark is geen evenementenpark. Er mogen slechts bij uitzondering kleinschalige natuur- en parkgerelateerde evenementen in het park plaatsvinden. De evenementen mogen de fysieke staat van het park niet aantasten en mogen het reguliere gebruik van het park niet belemmeren.
Maximaal aantal evenementen per jaar	-Maximaal 2 kleine evenementen én een kinder vrijmarkt tijdens Koningsdag. -300 bezoekers/deelnemers (gelijktijdig aanwezig) Commerciele acties, waarmee bedoeld wordt een activiteit om specifiek een (of meer) producten te promoten zijn niet toegestaan. (Er wordt dus niet bedoeld dat er tijdens een evenement niets verkocht mag worden, zoals op de groenmarkt gebeurt.)
Kleine evenementen vergunningvrij (art. 2.41)	Kleine meldingsplichtige evenementen zijn toegestaan, zonder versterkt geluid, en alleen op de paden of grasvelden.

Onder welke voorschriften mag een evenement plaatsvinden?

Specificaties evenementen	1. Maximale duur van een evenement 1 dag (incl. op- en afbouw) 2. Percentage van locatie dat door het evenement mag worden onttrokken aan de openbaarheid Vergunningplichtige en meldingsplichtige evenementen zijn alleen toegestaan op verharde paden en grasvelden. Dus geen activiteiten in het water, de groenvakken, het natuurpad etc. Niet meer (met uitzondering van de kindervrijmarkt) dan de ¼ van het park genoemd in de stedelijke uitgangspunten, mag tegelijk voor evenementen gebruikt worden.
Geluidbelasting	Er zijn geen evenementen met versterkt geluid toegestaan.
Specificaties omgeving	1. Minimale maatregelen ter bescherming van flora en fauna Geen locatiespecifieke aandachtspunten. De flora en faunawet (waaronder de zorgplicht) is altijd van toepassing.

2. Rustperiode tussen evenementen
Spreiding van de toegestane evenementen is wenselijk, maar gezien de continue toegankelijkheid van het park en de minimale natuurwaarden, worden hier verder geen eisen aan gesteld.

3. In relatie tot overige overlast gevende bronnen
De Pijp is een zeer drukke en krappe buurt. Veel bezoek van binnen en buiten Amsterdam, veel horeca, veel fietsen op straat, veel oude en gehorige woningen. Het Sarphatipark is daarin een belangrijk rustpunt voor de bewoners.

Specificaties bereikbaarheid

1. Parkeren
Grootschalige parkeervoorzieningen in de directe omgeving zijn niet aanwezig. De dichtstbijzijnde parkeergarage (Marie Heinekenplein) bevindt zich op een afstand van ongeveer 350 meter.

2. Bereikbaarheid OV
Het park is bereikbaar via diverse tramlijnen en in de toekomst per metro. De loopafstand tot toekomstig metrostation Ceintuurbaan bedraagt ongeveer 250 meter.

3. Overige verkeersaspecten
Het park is slechts toegankelijk voor voetgangers. Het is verboden te fietsen in het park.

4. Conclusie
Het park is goed bereikbaar met het openbaar vervoer.

Bijzonderheden

- Bereikbaarheid nood- en hulpdiensten.
- Rekening houden met autonome drukte in het park.
- Rekening houden met het vrijhouden van de in- en uitgangen van het park.
- Zo veel mogelijk beperken van het aantal te plaatsen objecten.
- Op- en afbouwwerkzaamheden ten behoeve van het evenement mogen niet leiden tot overlast en schade aan het park.
- Geen ontheffingen voor gemotoriseerd verkeer, ontheffingen voor niet-gemotoriseerd verkeer (bv.bakfietsen) wel mogelijk.
- Geen verankering van objecten in de grond. Podia niet toegestaan.

4.6 Locatieprofiel: Marie Heinekenplein

Naam locatie
Marie Heinekenplein
Luchtfoto locatie

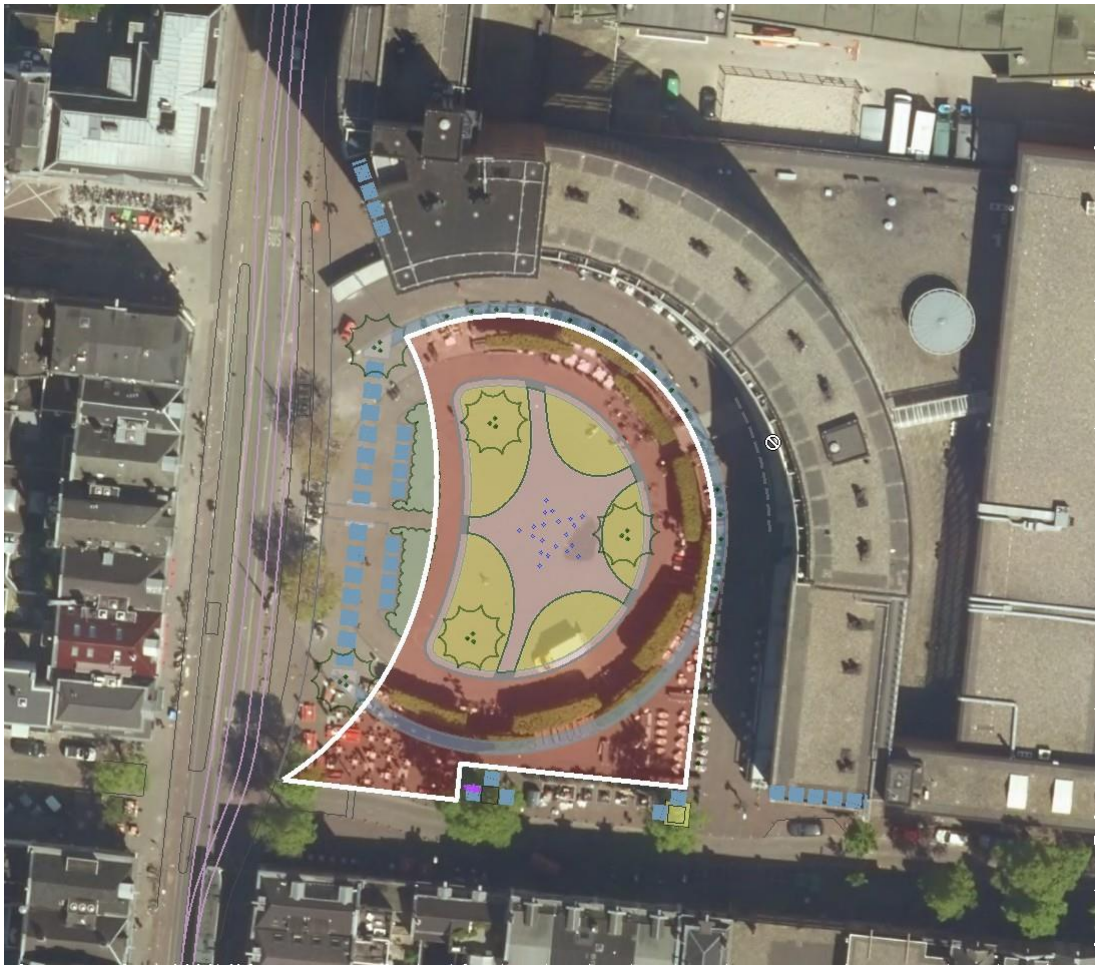

Omschrijving locatie

1. Specifieke eigenschappen van de locatie
   Stedelijk plein in dichtbebouwde buurt. Rondom het plein bevindt zich detailhandel en horeca, met daarboven woningen. Het Marie Heinekenplein is in samenspraak met bewoners en ondernemers aangepakt om de sfeer en de leefbaarheid te verhogen. Het roze asfalt is verwijderd, en groen, bomen en een fontein toegevoegd, wat de verblijfskwaliteit ten goede komt. Er is hierdoor geen ruimte meer voor grote evenementen.

2. Grootte locatie
   De locatie is ongeveer 2 ha groot, maar hierbinnen bevinden zich diverse objecten.

3. Gebruik locatie en publieksprofiel
   Het plein is recentelijk opnieuw ingericht, met de intentie dit een aantrekkelijk verblijfsruimte voor omwonenden en bezoekers voor te maken. Om het plein bevindt zich horeca, met terrassen op het plein.
4. Voorzieningen
   Er zijn op dit moment geen voorzieningen op het Heinekenplein.

Omschrijf evenementenprofiel	Het Marie Heinekenplein is geschikt voor kleine-evenementen met een overwegend buurt-, dan wel wijkgerichte uitstraling. Het evenementenaanbod dient zo divers mogelijk te zijn, aansluitend bij de voorkeuren van de diverse bevolkingsgroepen in de buurt. De ondernemers en bewoners rondom het plein hebben aangegeven een actieve rol te willen spelen in de invulling van de activiteiten op het plein. Het stadsdeel staat hier in principe positief tegenover, met de kanttekening dat hier meer ondernemers/bewoners betrokken mogen worden dan alleen die direct om het plein. Hier moet los van het locatieprofiel een traject voor worden opgestart om dit vorm te geven.
Maximaal aantal evenementen per jaar	Het maximaal aantal evenementen op het Marie Heinekenplein is gerelateerd aan de maximale geluidsbelasting. Maximaal 4 kleine of middelgrote evenementen per jaar, met een lichte geluidsbelasting. - 5 evenementen met een minimale geluidsbelasting (niet uitkomend boven reguliere achtergrondgeluid) - Per jaar mogen er 4 jaarmarkten (rommelmarkt, themamarkt etc.) plaatsvinden op het Marie Heinekenplein. Ondernemers hebben behoefte aan flexibiliteit wat betreft de dagen, zodat bij slecht weer een evenement niet door hoeft te gaan zonder dat dit een evenementdag kost. Voor wat betreft de evenementen met minimale geluidbelasting wil het stadsdeel hier aan mee werken. Dit kan door het afgeven van een parapluvergunning. Afspraken hierover moeten nader worden uitgewerkt en uit evaluatie zal moeten blijken of dit een wenselijk systeem is. Een pilot wordt opgezet.
Kleine evenementen vergunningvrij (art. 2.41)	600 bezoekers/deelnemers (gelijktijdig aanwezig). Er zijn geen kleinschalige, vergunningvrije evenementen op het plein toegestaan.

Onder welke voorschriften mag een evenement plaatsvinden?

Specificaties evenementen

1. Maximale duur van een evenement
   De maximale duur van een evenement is gekoppeld aan het terrasseizoen.

   - 2 dagen (excl. op- en afbouw) (april tm september)
   - 7 dagen (excl. op- en afbouw) (oktober tm maart).
   - Filmfestival: 4 dagen (excl. op- en afbouw)

2. Percentage van locatie dat door het evenement mag worden

onttrokken aan de openbaarheid.
Zie plattegrond, rekening houdend met de aanwezige terrassen.

Geluidbelasting

4 evenementen met maximaal 75 dB(C) op de gevel
5 evenementen met een minimale geluidsbelasting (niet uitkomend boven reguliere achtergrondgeluiden)

Specificaties omgeving

1. Minimale maatregelen ter bescherming van flora en fauna
   Geen locatiespecifieke aandachtspunten. De flora en faunawet (waaronder de zorgplicht) is altijd van toepassing.

2. Rustperiode tussen evenementen
   Spreiding van de toegestane evenementen is wenselijk, maar gezien de continue toegankelijkheid van het plein en het ontbreken van locatiespecifieke aandachtspunten mbt Flora en Fauna, worden hier verder geen eisen aan gesteld.
   Wel dient er minimaal twee werkdagen tussen afbouw van het ene en opbouw van het andere evenement te zitten, in verband met de schouw op schade.

3. In relatie tot overige overlast gevende bronnen
   De Pijp is een zeer drukke en krappe buurt. Rondom het Marie Heinekenplein bevinden zich veel horeca (terrassen) en winkels.

Specificaties bereikbaarheid

1. Parkeren
   In het winkel- en wooncomplex aan de oostzijde van het plein bevindt zich een parkeergarage met 256 plaatsen.
2. Bereikbaarheid OV
   Het plein is per openbaar vervoer bereikbaar via diverse tramlijnen en in de toekomst per metro. De loopafstand tot metrostation Ceintuurbaan bedraagt ongeveer 200 meter.
3. Overige verkeersaspecten
   Langs het plein loopt een druk fietspad.
4. Conclusie
   Het plein is met openbaar vervoer goed bereikbaar.

Bijzonderheden

- Bereikbaarheid nood- en hulpdiensten.
- Rekening houden met het vrijhouden van de in- en uitgangen van de winkels en woningen rondom het plein.
- Rekening houden met het aanwezige straatmeubilair en groen.
- Er mag alleen in de daarvoor bedoelde voorzieningen objecten in de grond worden geplaatst.
- Evenementen mogen geen belemmering vormen voor het openbaar vervoer, doorgaand fietsverkeer en voetgangers.
- Rekening houden met beperkte bereikbaarheid en belemmeringen voor evenementen in het gebied mbt werkzaamheden aan de Noord/Zuidlijn en de Rode Loper.

4.7 Locatieprofiel: Martin Luther Kingpark

Naam locatie
Martin Luther Kingpark
Luchtfoto locatie

Omschrijving locatie

1. Specifieke eigenschappen van de locatie
   Het park ligt langs de President Kennedylaan en aan de Amstel en bestaat uit twee delen, gescheiden door de Nieuwe Utrechtsebrug.

   Naast het park bevinden zich aan de Amsteldijk woonboten.

2. Grootte locatie
   Het hoofdveld is ongeveer 2 ha.

3. Gebruik locatie en publieksprofiel
   Het is een buurtpark. Normaal wordt dit park gebruikt voor mensen om te relaxen, de hond uit te laten, of te sporten.

4. Voorzieningen
   Er zijn nutsvoorzieningen aanwezig:
   - 1 x wateraansluiting en 2 waterhappertjes.
   - 2 x stroomkast (met per kast aansluiting 16 ampère, 220 watt)

Omschrijf evenementenprofiel	Evenementen zijn gericht op het gebied van kunst en cultuur. Op dit moment vindt jaarlijks het theaterfestival De Parade gedurende 17 dagen plaats. Inclusief op- en afbouw gaat het om een periode van ongeveer 35 dagen.
Maximaal aantal evenementen per jaar	Maximaal 1 groot evenement per jaar (maximaal 10.000 bezoekers/deelnemers totaal/per dag). Daarnaast is er nog ruimte voor maximaal 2 kleine tot middelgrote evenementen (Maximaal 2.000 bezoekers/deelnemers totaal/per dag)in de periode voorafgaand aan het grote culturele evenement, op dit moment De Parade waarbij een rustperiode zonder evenementen van minimaal één maand in acht wordt genomen. Het aantal evenementen dat wordt toegestaan betreft: • 1 groot evenement, namelijk de Parade. Dit wordt gezien de duur, het grote aantal bezoekers en de aanzienlijke vervoersstromen naar en van het terrein, aangemerkt als een grootevenement • 1 middel groot evenement • 1 klein evenement *Geluidbelasting:* Rekening houdend met de invloed op de omgeving van evenementen met een geluidbelasting tot 85 dB(C), worden volgens de beoordelingssystematiek 40 punten toegekend aan de geschiktheid van de evenementenlocatie. Dit resulteert in klasse V – minst geschikt. Vanuit de optiek van geluidbelasting maakt dit maximaal 3 dagen van maximaal 85 dB (C) op de gevel mogelijk. Voor de overige dagen geldt een maximale belasting van 75 dB(C) op de gevel. Met een geluidbelasting tot 85 dB(C) is er op de locatie heel weinig beschikbare geluidruimte. Er is ruimte voor een erg klein FoH-systeem, met de volgende opmerkingen: • Inclusief toepassing van BBT is versterkte muziek mogelijk met relatief weinig bas en beperkte geluidniveaus van 90 – 95 dB(A) en 105 – 110 dB(C) binnen een area voor circa 500 personen. • Er kan geen muziek met relatief veel bas worden weergegeven. De meest ideale podiumrichting is naar het noordoosten of zuidwesten, in lengterichting van het park (dit geldt voor het noordoostelijke deel van het park). Mogelijke (vaste) meetpunten bij deze opstelling zijn: • De woonboten langs het park, • De flats langs de President Kennedylaan. Het toepassen van een meteocorrectie is niet nodig Nader maatwerk om de geschiktheid van de evenementenlocatie te vergroten kan worden gevonden in het verbeteren van de geluidwering van de woningen met een gevelweringsklasse IV en V. Een gelijkwaardig alternatief kan bestaan uit het plaatsen van

afschermingen waarmee de geluidbelasting op deze woningen tot 80 dB(C) kan worden gereduceerd. Daarmee worden volgens de beoordelingssystematiek 60 punten toegekend aan de geschiktheid van de evenementenlocatie, wat met de resterende 100 punten resulteert in klasse III – Redelijk geschikt, hetgeen zou neerkomen op 8-10 dagen.
Concluderend betekend dit dat er in samenwerking met de parade naar maatregelen gezocht moeten worden, om te kunnen voldoen aan de toegestane geluidwaarden. Proefondervindelijk zal getest worden welke maatregelen het juiste effect opleveren. Het kan mogelijk langer dan 1 seizoen duren voordat volledig aan voorgenoemde geluidvoorwaarden kan worden voldaan.

Vergunningsplichtige evenementen worden alleen toegestaan op het hoofdveld.

Geen productpromotie-activiteiten toegestaan. Hiermee wordt bedoeld de puur op een of meer artikel gerichte promotiecampagnes.

Kleine evenementen vergunningvrij (art. 2.41 APV)

Kleinschalige vergunningvrije evenementen zijn toegestaan in het park. Hierbij volstaat een melding. Er zijn geen vergunningvrije evenementen toegestaan op het Zuidveld ten tijde van de parade.

Onder welke voorschriften mag een evenement plaatsvinden?

Specificaties evenementen

1. Maximale duur van een evenement
De maximale duur van een evenement is gekoppeld aan de geluidsbelasting, waarbij de indeling zwaar, middelzwaar en licht wordt aangehouden.

<u>Zwaar</u>:
- 17 dagen (excl. op- en afbouw).

<u>Middelzwaar</u>:
- 1 dag (excl. op- en afbouw).

<u>Licht</u>:
- 2 dagen (excl. op- en afbouw).

2. Percentage van locatie dat door het evenement mag worden onttrokken aan de openbaarheid
Evenementen zijn mogelijk in het grootste deel van het park. Deze oppervlakte bedraagt ongeveer 2 ha. Wanneer het hoofdveld bezet is, is dit meer dan een kwart van het park zoals voorgesteld in de stedelijke uitgangspunten. Dit wordt één keer in het jaar toegestaan, mede ook omdat er bodem-verstevigende maatregelen zijn getroffen.

Specificaties omgeving

1. Maatregelen bescherming flora en fauna algemeen
   Om aan de Wet Natuurbescherming te voldoen en om blijvende schade aan een park te voorkomen heeft de organisator van een groot evenement (> 2000) de verantwoordelijkheid om minimaal twee maanden voor aanvang van het evenement van de volgende producten kennis te nemen, dan wel te laten opstellen door een erkend stadsadviseur/ecoloog:
   - een kwalitatief bodem- en groenplan.
   - een quick scan flora fauna. Als hierbij beschermde soorten worden aangetroffen,
   - mitigerende maatregelen te treffen en te bekostigen
   - een monitor uit te voeren tijdens en kort na het evenement om effecten op beschermde soorten te beoordelen.

2. Minimale maatregelen ter bescherming van flora en fauna
   Waarschijnlijk bevinden zich in het park verblijfplaatsen van vleermuizen (gewone dwergvleermuis, watervleermuis). De Amsteldijk is aangewezen als ecologische corridor (Hoofdgroenstructuur). Aan de Amsteldijk en zuidelijk van de Utrechts brug zijn beschermde planten aanwezig.
   Minimale voorzorgsmaatregelen die in elk geval genomen dienen te worden:
   - Vergunningsplichtige evenementen beperken tot aangewezen zone (hoofdveld).
   - bij middelgrote en grote evenementen de Amsteldijk met hekken met plastic afschermen
   - verlichting naar beneden gericht (niet naar bomen), geen stroboscoop/lichtshow (tenzij aanwezigheid vleermuizen, jaarrond beschermde of broedende vogels uitgesloten zijn).
   - Bij zware en middelzware, grote en middelgrote evenementen overleg met stadsecoloog noodzakelijk.

3. Rustperiode tussen evenementen
   Wanneer evenementen op dezelfde locatie plaatsvinden, moet er 3 weken hersteltijd tussen de evenementen plaats vinden. De parade is het laatste vergunde evenement van het jaar. Voorafgaand aan de Parade mogen er minimaal één maand geen evenementen plaatsvinden.

4. In relatie tot overige overlast gevende bronnen
   Het park ligt dichtbij het Amstelpark waar ook enkele evenementen worden gehouden.

Specificaties bereikbaarheid

1. Parkeren
   In de nabijheid van het park bevindt zich de parkeergelegenheid van het De Mirandabad (350 plaatsen).

2. Bereikbaarheid OV
   De dichtstbijzijnde bus en tramhaltes bevinden zich op ongeveer 750

en 850 meter van de ingang van de parade

3. Overige verkeersaspecten
   Het park is toegankelijk voor voetgangers.

4. Conclusie
   Het park is niet bijzonder goed bereikbaar met het openbaar vervoer. Tijdens de parade moet er altijd veel aandacht zijn voor parkeren van fietsen en scooters. Vanwege de toestroom van auto's en de beperkte parkeergelegenheid, is ook de buurtafsluiting dmv verkeersregelaars een blijvend en belangrijk punt van aandacht.

Bijzonderheden

- Het stadsdeel kan toepassing van beschermende maatregelen eisen ten behoeve van de groenvoorzieningen, het water en/of wandelpaden.
- Bereikbaarheid nood- en hulpdiensten.
- Rekening houden met het vrijhouden van de in- en uitgangen van het park.
- Rekening houden met bereikbaarheid van overige ondernemers in/langs het park.

4.8 Locatieprofiel: Amstelpark

Naam locatie
Amstelpark
Luchtfoto

Omschrijving locatie

1. Specifieke eigenschappen van de locatie >
   Tentoonstellingspark (Floriade 1972) dat onderdeel is van de Amstelscheg. De hoofdingang ligt aan de Europaboulevard tegenover de A.J. Ernststraat en het park wordt begrensd door de

Europaboulevard, De Borcht, de Amstel en de A10 Ringweg-Zuid. Andere ingangen zijn: de rode brug, De Borcht, bij de Amstel nabij de Rozenoordbrug en PARK. Daarnaast is aan de oostzijde (Amsteldijk) een nieuwe ingang gerealiseerd met aanlegsteiger.

Het park is alleen voor voetgangers toegankelijk en wordt 's avonds (een half uur voor zonsondergang) afgesloten tot 08:00 's morgens.

2. Grootte locatie
   Het middendeel van het park (ondergrond is gras) is geschikt voor evenementen en kunst. Dit deel voor evenementen bedraagt ongeveer 1,2 ha.

3. Gebruik locatie en publieksprofiel
   Het park is een niet al te druk park, met een boeiende en afwisselende inrichting (nog deels vanuit de Floriadetijd), er bevindt zich horeca, expositieruimte, midgetgolf, kinderboerderij, speeltuin en muziekprieel (het stadshoutpaviljoen).

4. Voorzieningen
   Op het middendeel zijn nutsvoorzieningen aanwezig:
   - 1 x wateraansluiting
   - 6 x stroomkast (met per kast 3 x 220 v 16 ampère, waarvan 4 kasten 22 x 220 v 16 ampère en 8 x 380 v 16 ampère)
   - aansluiting op rioolput.

   Er zijn openbare toiletten aanwezig.

Omschrijf evenementenprofiel	Het Amstelpark is geschikt voor kleine tot grote evenementen met een rustig karakter. De ondernemers en andere gebruikers van het park hebben ideeën en meningen bij evenementen die in hun opinie een meerwaarde hebben voor het park. Zij zouden ook zelf evenementen willen organiseren. Daarnaast zou er meer aandacht moeten zijn voor de programmering in het stadshoutpaviljoen. Er wordt een kadernota Amstelpark opgesteld. In die nota zal hieraan meer aandacht worden besteedt. Dat wijzigt de kaders van dit profiel verder niet. Het maximaal aantal evenementen in het Amstelpark is gerelateerd aan de maximale geluidsbelasting. Meerdere evenementen per jaar met een maximum van 12 evenementdagen per jaar en een geluidsbelasting variërend van middelzwaar tot licht.
Maximaal aantal evenementen per jaar	<u>Middelzwaar:</u> 10 evenementen <u>Licht:</u> 2 evenementdagen Geluidbelasting: Maximaal drie keer per jaar is een evenement met versterkte muziek met maximaal 85dB(C) op de gevel toegestaan. Voor alle overige dagen met

evenementen geld een maximale gevelnorm van 75 dB(C) op de gevel.

Het aantal evenementen met een lichte of minimale geluidsbelasting (niet uitkomend boven de reguliere achtergrondgeluiden) wordt niet gelimiteerd.

Maximaal 4500 bezoekers/deelnemers (totaal per dagdeel).

Geen productpromotie-activiteiten toegestaan. Hiermee wordt bedoeld de puur op een of meer artikel gerichte promotiecampagnes.

Onder welke voorschriften mag een evenement plaatsvinden?

Specificaties evenementen

1. Maximale duur van een evenement
   De maximale duur van een evenement is gekoppeld aan de geluidsbelasting, waarbij de indeling zwaar, middelzwaar en licht wordt aangehouden.

   Middelzwaar:
   - 4 dagen (excl. op- en afbouw).

   Licht:
   - 1 dag (excl. op- en afbouw).

2. Percentage van locatie dat door het evenement mag worden onttrokken aan de openbaarheid
   Een evenement is niet groter dan nodig. Zie kaart voor het deel dat in principe is toegestaan voor evenementen. Dat wil dus niet zeggen dat een evenement het gehele gebied mag beslaan. Kleinschalige waterevenementen zijn in principe toegestaan in de vijver, maar dus alleen vanaf de westoever. De andere zijde van het water is beschermd. Uitgangspunt is dat het evenement niet meer dan 25% van het park mag beslaan.

Kleine evenementen vergunningvrij (art. 2.41 APV)

Kleinschalige vergunningvrije evenementen zijn toegestaan in het park, in het middendeel. Hierbij volstaat een melding.

Specificaties omgeving

1. Maatregelen bescherming flora en fauna algemeen
   Om aan de Wet Natuurbescherming te voldoen en om blijvende schade aan een park te voorkomen heeft de organisator van een groot evenement (> 2000) de verantwoordelijkheid om minimaal twee maanden voor aanvang van het evenement van de volgende producten kennis te nemen, dan wel te laten opstellen door een erkend stadsadviseur/ecoloog:
   - een kwalitatief bodem- en groenplan.

- een quick scan flora fauna. Als hierbij beschermde soorten worden aangetroffen,
- mitigerende maatregelen te treffen en te bekostigen
- een monitor uit te voeren tijdens en kort na het evenement om effecten op beschermde soorten te beoordelen.

2. Minimale maatregelen ter bescherming van flora en fauna
   In het Amstelpark komen diverse beschermde soorten voor in verschillende biotopen/ delen van het park, waaronder rode eekhoorn, vleermuizen, diverse jaarrond beschermde vogelnesten. De organisator dient onderzoek te laten verrichten naar beschermde flora en fauna en preventieve maatregelen te nemen om schade te voorkomen. Bij zware en middelzware, grote en middelgrote evenementen overleg met stadsecoloog noodzakelijk. Minimale voorzorgsmaatregelen die in elk geval genomen dienen te worden:

   - evenementen beperken tot aangewezen zone (middendeel).
   - bij middelzware, grote en middelgrote evenementen de zones van beschermde soorten afschermen (de aanlooproutes met hekken met plastic afschermen).
   - Bij middelzware evenementen overleg met stadsecoloog noodzakelijk.
   - evenement sluit een half uur voor zonsondergang (geen muziek, licht, publiek) (iom de flora en fauna adviseur, ook al is het park meestal toch al gesloten met zonsondergang).
   - verlichting naar beneden gericht (niet naar bomen), geen stroboscoop/lichtshow

3. Rustperiode tussen evenementen
   Wanneer evenementen op dezelfde locatie plaatsvinden, moet er 3 weken hersteltijd tussen de evenementen plaats vinden.

4. In relatie tot overige overlast gevende bronnen
   Het park ligt in de invloedssfeer van de Rai.

Specificaties bereikbaarheid

1. Parkeren
   Parkeervoorzieningen zijn gelegen langs de westzijde van het park aan de Europaboulevard (740 parkeerplaatsen).
   NB. Deze parkeerplaatsen zijn bij beurzen/evenementen in de RAI bestemd voor bezoekers hiervan).

2. Bereikbaarheid OV
   Het park is per openbaar vervoer bereikbaar via trein, bus, tram en metro. De loopafstand vanaf station RAI bedraagt ongeveer 150 meter.

3. Conclusie
   Het park is goed bereikbaar.

Bijzonderheden	- Bereikbaarheid nood- en hulpdiensten. - Rekening houden met het vrijhouden van de in- en uitgangen van het park en met de hoofdweg door het park. - Rekening houden met toegankelijkheid van derden / ondernemers in het park. - Het stadsdeel kan toepassing van beschermende maatregelen eisen ten behoeve van de groenvoorzieningen, het water en/of wandelpaden. - Rekening houden met de aanwezigheid van de gehouden dieren (zoals de walliby's en alpaca's).

4.9 Locatieprofiel: Beatrixpark

Naam locatie
Beatrixpark
Luchtfoto

Omschrijving locatie

1. Specifieke eigenschappen van de locatie
   Modern openbaar stadspark en deels onderdeel van het Zuidasgebied. Het oudste gedeelte van het park is in de periode 1936-1938 als werkverschaffingsproject aangelegd. Dit deel heeft later de status van gemeentelijk monument gekregen. Het Beatrixpark ligt ten noorden van de A10 Ringweg-Zuid tussen de Beethovenstraat en de RAI, en is goed bereikbaar vanaf de Diepenbrockstraat.

2. Grootte locatie
   Evenementen zijn mogelijk in de grote speelveld (geen nutsvoorzieningen) en buiten het zwembadseizoen (september – mei) rondom het zwembadje. Dit deel voor evenementen bedraagt ongeveer 1,4 ha.

3. Gebruik locatie en publieksprofiel
   Het is een relatief rustig park met verschillende voorzieningen. Het heeft grote speel- en zonweides, een kinderbadje en speelvoorzieningen met kleinschalige horeca (in het seizoen), maar ook bv de Artsenijhof die door vrijwilligers wordt

onderhouden. Daarnaast wordt het park veel gebruikt om te sporten, ook door de omliggende scholen.

4. Voorzieningen
   Er zijn nutsvoorzieningen aanwezig:
   - 1 x wateraansluiting en 3 waterhappertjes
   - 1 x stroomkast (2x220 v 16 ampère)

   Er is, met uitzondering van enkele fietspaden, geen verlichting in het park.

Omschrijf evenementenprofiel	Het Beatrixpark leent zich goed voor kleine tot middelgrote evenementen met een cultureel karakter.
Maximaal aantal evenementen per jaar	4 kleine evenementen met een geluidbelasting van maximaal 75 dB(C) op de gevel . Activiteiten in het kader van het evenement zijn vóór 23:00 beëindigd. Maximaal 2.000 bezoekers/deelnemers (totaal, per dag). Geen productpromotie-activiteiten toegestaan. Hiermee wordt bedoeld de puur op een of meer artikel gerichte promotiecampagnes.
Kleine evenementen vergunningvrij (art. 2.41 APV)	Kleinschalige vergunningvrije evenementen zijn toegestaan in het park, op de grote speelweide (geen nutsvoorzieningen, slecht bereikbaar voor materieel), de Kastanjering en buiten het zwembadseizoen (september – mei) rondom het zwembadje. Hierbij volstaat een melding.

Onder welke voorschriften mag een evenement plaatsvinden?

Specificaties evenementen	1. Maximale duur van een evenement Licht evenement: - 1 dag (incl. op- en afbouw). 2. Percentage van locatie dat door het evenement mag worden onttrokken aan de openbaarheid Zie plattegrond (maximaal 25%).
Specificaties omgeving	1. Minimale maatregelen ter bescherming van flora en fauna In het Beatrixpark komen diverse beschermde soorten voor, waaronder rode eekhoorn, vleermuizen, diverse jaarrond beschermde vogelnesten. De centrale speelweide is fourageergebied voor vleermuizen. Om aan de Wet Natuurbescherming te voldoen en om blijvende schade aan een park te voorkomen heeft de

organisator van een groot evenement (> 2000) de verantwoordelijkheid om minimaal twee maanden voor aanvang van het evenement van de volgende producten kennis te nemen, dan wel te laten opstellen door een erkend stadsadviseur/ecoloog:

- een kwalitatief bodem- en groenplan.
- een quick scan flora fauna. Als hierbij beschermde soorten worden aangetroffen,
- mitigerende maatregelen te treffen en te bekostigen
- een monitor uit te voeren tijdens en kort na het evenement om effecten op beschermde soorten te beoordelen.

2. Minimale voorzorgsmaatregelen die in elk geval genomen dienen te worden:
    - evenementen beperken tot aangewezen zone.
    - evenement sluit om maximaal 23.00 uur (geen muziek, licht, publiek)
    - verlichting naar beneden gericht (niet naar bomen), geen stroboscoop/lichtshow
    - Bij middelgrote evenementen overleg met stadsecoloog noodzakelijk.

3. Rustperiode tussen evenementen
   Wanneer evenementen op dezelfde locatie plaatsvinden, moet er 3 weken hersteltijd tussen de evenementen plaats vinden. Daarnaast verdient het de voorkeur twee weken tussen grote evenementen op de Rai en een evenement in het Beatrixpark aan te houden. Dit ter beoordeling van de vergunningverlener en zal mede afhangen van de grote van het evenement en de locatie.

4. In relatie tot overige overlast gevende bronnen
   Het Beatrixpark lig achter de Rai en Strand Zuid en daarmee direct in de invloedssfeer van de evenementen en feesten die daar plaatsvinden. De buurt heeft qua geluid van beide locaties overlast, maar ook heeft het Beatrixpark grote loopstromen te verwerken van bezoekers (afval, wildplassen) na grote evenementen als Koningsdag en dance-events. Daarnaast wordt er bouwoverlast ervaren van de ontwikkelingen in het park en de Zuidas.

Specificaties bereikbaarheid

1. Parkeren
   Er bevindt zich beperkte parkeergelegenheid; gebruik kan gemaakt worden van de parkeervoorzieningen RAI en aan de andere kant van de A10.

2. Bereikbaarheid OV
   Het park is bereikbaar via diverse tramlijnen en per bus, trein

en metro (de loopafstand van station Zuid bedraagt 250 meter en vanaf station RAI 300 meter).

3. Overige verkeersaspecten>
   Het park is toegankelijk voor voetgangers en fietsers. Enkele geasfalteerde paden in het park maken deel uit van het Hoofdnet Fiets.

4. Conclusie
   Het park is goed te bereiken met het openbaar vervoer. Hoofnet fiets mag in principe niet worden afgesloten.

Bijzonderheden

- In verband met de maximale belasting van de geasfalteerde fietspaden zijn er beperkingen voor transport en geen evenementen met grote objecten toegestaan.
- Het groot speelveld is met (groot) materieel slecht tot niet bereikbaar.
- Het stadsdeel kan toepassing van beschermende maatregelen eisen ten behoeve van de groenvoorzieningen, het water en/of fiets- en wandelpaden.
- Bereikbaarheid nood- en hulpdiensten.
- Rekening houden met het vrijhouden van de in- en uitgangen van het park.

4.10 Locatieprofiel: Gijsbrecht van Aemstelpark

Naam locatie
Gijsbrecht van Aemstelpark
Luchtfoto

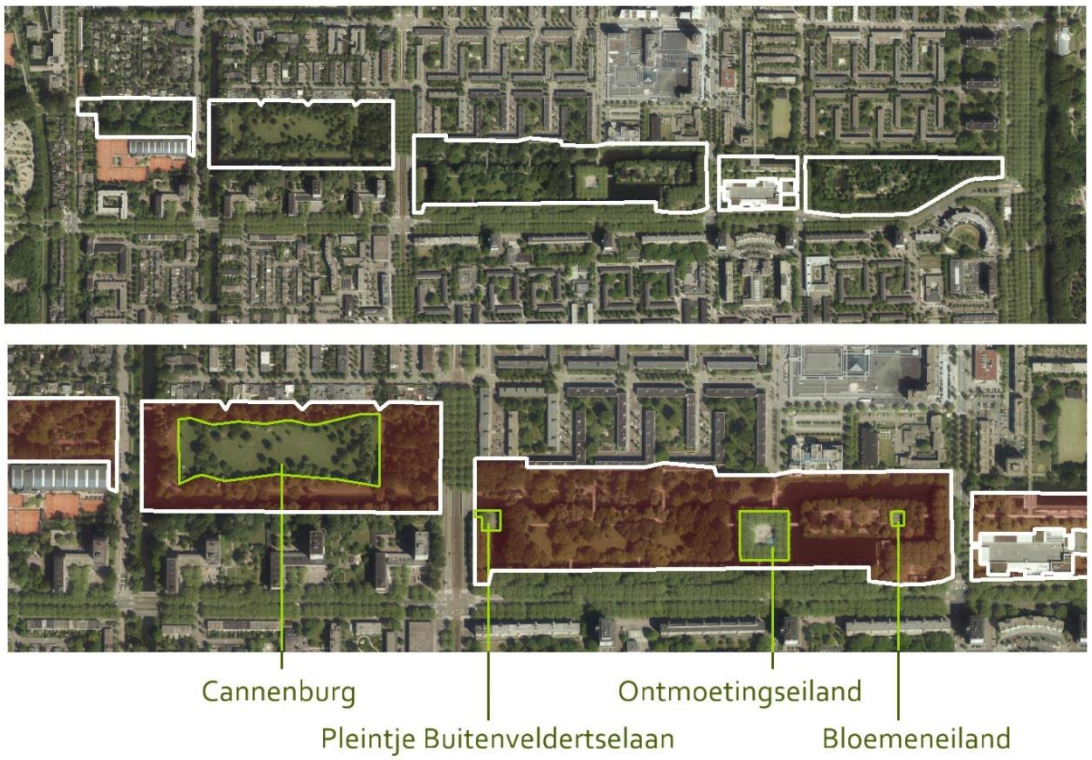

Omschrijving locatie

1. Specifieke eigenschappen van de locatie
   Het park vertoont net als de aangrenzende stadswijk kenmerken van een nieuwzakelijk of functionalistische ontwerpopvatting met een heldere rechtlijnige opzet. Het park geldt als een hoogtepunt van naoorlogse tuinarchitectuur en heeft een Rijksmonumentenstatus. Het park is oost-westelijk georiënteerd en vormt een groene (en ecologische) verbinding tussen het Amsterdamse bos en het Amstelpark.
   Het park bestaat uit diverse delen, Twikkel, De Weide, De Eilanden en het Speelbos, elk met hun eigen inrichting en sfeer. Rondom het park bevinden zich woningen.

2. Grootte locatie
   Het ontmoetingseiland is een stenig eiland (ongeveer 60 m x 60 m) en geschikt voor evenementen.
   Het stenige deel langs de Buitenveldertselaan is ongeveer 800 m2.
   Het pleintje van het Bloemeneiland is ongeveer 195 m2.
   'Cannenburg', (230 m x 75 m)in het oostelijk deel van het park, is opgespoten met zand en daardoor draagkrachtig. Ook dat deel is daarmee geschikt voor evenementen, alhoewel er op dat veld geen voertuigen mogen komen.

3. Gebruik locatie en publieksprofiel
   Het is een park en worden als zodanig gebruikt. Het park is niet drukbezocht.

4. Voorzieningen
   - op het ontmoetingseiland is een stroomaansluiting (2x 25 ampère), er is een wateraansluiting aanwezig, er is geen rioolaansluiting.

Omschrijf evenementenprofiel

Het park is geschikt voor kleine tot middelgrote evenementen. Evenementen gericht op samen, gezelligheid en ontmoeten, voor mensen uit de buurt en daarbuiten. Evenementen die het huidige publiek bedienen (het park wordt veel door ouderen bezocht) maar ook 'ontbrekende' doelgroepen (gezinnen, jongeren) weet te betrekken. Het maximaal aantal vergunde evenementen op het park is gerelateerd aan de maximale geluidsbelasting. Maximaal 5 kleine tot middelgrote, doch lichte evenementen.

Maximaal aantal evenementen per jaar

5 kleine evenementen met een maximale geluidbelasting van 75 db(C) op de gevel

1.500 bezoekers/deelnemers (totaal)

Geen productpromotie-activiteiten toegestaan. Hiermee wordt bedoeld de puur op een of meer artikel gerichte promotiecampagnes.

Onder welke voorschriften mag een evenement plaatsvinden?

Specificaties evenementen

1. Maximale duur van een evenement
   De maximale duur van een evenement is gekoppeld aan de geluidsbelasting.

   <u>klein</u>:
   - 2 dagen (excl. op- en afbouw).

2. Percentage van locatie dat door het evenement mag worden onttrokken aan de openbaarheid
   Vergunde evenementen mogen plaatsvinden op het ontmoetingseiland en het stenige deel bij de Buitenveldertselaan, waarbij voor grotere groepen, vooral het ontmoetingseiland geschikt is. Meldingsplichtige evenementen mogen daarnaast ook op Cannenburg en het 'pleintje' van het Bloemeneiland plaatsvinden. Niet twee evenementen tegelijkertijd.

   Kleinschalige vergunningvrije evenementen zijn toegestaan op

Kleine evenementen vergunningvrij (art. 2.41 APV)	Het Ontmoetingseiland, het Bloemeneiland (pleintje), het verharde deel langs de Buitenveldertselaan en op het gazon van Cannenburg (niet in de bosschages, hoog gras of ecologische oevers). Hierbij volstaat een melding. Op alle andere delen van het park zijn geen kleine evenementen toegestaan.
Specificaties omgeving	1. Minimale maatregelen ter bescherming van flora en fauna> In het park zijn diverse algemene broedvogels aanwezig, ook regelmatig de boomvalk (jaarrond beschermd). In de nabijheid van het Ontmoetingseiland zijn verblijfplaatsen van de rode eekhoorn. Langs de wateren en boven grasvelden is vliegroute en foerageergebied van vleermuizen (5 soorten). Organisator dient onderzoek te laten verrichten naar beschermde flora en fauna en preventieve maatregelen te nemen om schade te voorkomen. In ieder geval dienen de volgende maatregelen te worden genomen: • evenementen beperken tot aangewezen zones (Cannenburg en Ontmoetingseiland); • Verlichting naar beneden gericht, geen stroboscoop/lichtshow • evenement sluit om maximaal 23.00 uur (geen muziek, licht, publiek); • verlichting tot 23.00 uur en naar beneden gericht en niet op water of in bomen schijnend. Indien nodig (naar oordeel van de stadsecoloog) laat de vergunninghouder een evaluatie achteraf uitvoeren door een daartoe deskundige. 2. Rustperiode tussen evenementen Wanneer evenementen op dezelfde locatie plaatsvinden, moet er 3 weken hersteltijd tussen de evenementen plaats vinden. 3. In relatie tot overige overlast gevende bronnen Het park ligt tussen het Amsterdamse Bos en het Amstelpark in. Ook hierin worden evenementen gehouden. De buurt zit vooral in de invloedssfeer van de grootschalige evenementen van het Amsterdamse bos.
Specificaties bereikbaarheid	1. Parkeren Er zijn geen grote inpandige autoparkeervoorzieningen in de buurt. Parkeren kan langs het Amstelpark (de oostzijde van het Gijsbrecht van Aemstelpark) of bij het Amsterdamse bos (de westzijde). 2. Bereikbaarheid OV Het park is bereikbaar met het openbaar vervoer. Lokaal met tramlijn 5, metro 51 en bus 62, en met diverse regiobussen vanaf

de Amstelveenseweg.

3. Conclusie
   Het park is bereikbaar met het openbaar vervoer, niet met de trein. Dit, in combinatie met het ontbreken van grootschalige autoparkeervoorzieningen, maakt het qua bereikbaarheid niet geschikt voor een grote toestroom van mensen (dus grote evenementen).

Bijzonderheden

- Veld Cannenburg is allen bereikbaar via stoepen op het grasveld. Deze zijn niet verzwaard. Hier mogen maximaal bestelbusjes rijden, en dan nog alleen met rijplaten ter bescherming.
- In verband met de monumentale status van het ontmoetingseiland en de monumentale platanen op dat eiland, mag hier geen zwaar materieel komen. Bestelbusjes met aanhanger kan, vrachtwagens niet. De toegangsbrug is hierin niet de beperkende factor.
- niets de grond in, niets vastmaken aan bomen.
- Bereikbaarheid nood- en hulpdiensten.
- Houdt rekening met het doorgaande fietspad op het ontmoetingseiland. Dit is onderdeel van het hoofdnet fiets en dient te worden vrijgehouden.
- het ontmoetingseiland mag niet voor wandelaars worden afgesloten, wandelaars moeten altijd vanaf het ontmoetingseiland de naastgelegen park-delen kunnen bereiken.

4.11 Locatieprofiel: Zuidplein

Naam locatie
Zuidplein
Luchtfoto locatie



Omschrijving locatie

1. Specifieke eigenschappen van de locatie
   Het Zuidplein is het voorplein van het Station Zuid. Het is een voetgangersgebied, gelegen tussen Station Zuid, het World Trade Center en de Strawinskylaan. Het plein ligt in het Zuidasgebied.

2. Grootte locatie
   De totale oppervlakte van het plein bedraagt ongeveer 6000 m². Het plein heeft een elementenverharding met veel (vaste) boombakken/zitbanken.

3. Gebruik locatie en publieksprofiel
   Rondom het Zuidplein bevinden zich kantoren, winkels horeca en woningen. Tevens is het de toegang tot het station Zuid, en bevindt zich hier de toegang tot de ondergrondse fietsenkelder.

4. Voorzieningen
   Een evenementenput met nutsvoorzieningen is op het plein aangelegd met een stroomaansluiting (3x 80 ampère).

Omschrijf evenementenprofiel

Programmering passend bij karakter locatie
Het Zuidplein is geschikt voor kleine tot

middelgrote evenementen. In verband met de transitie van het gebied dient de organisator voorafgaand aan het indienen van de aanvraag voor het evenement met Bureau Zuidas Gemeente Amsterdam contact op te nemen.

Hiernaast kan het Zuidplein ten behoeve van de bereikbaarheid bij grote evenementen in andere delen van de stad worden ingezet ter ontlasting van het centrum, het Centraal Station of andere stations.
Het maximaal aantal evenementen op het Zuidplein is o.a. gerelateerd aan de maximale geluidbelasting. Maximaal 18 kleine, middelgrote of grote evenementen per jaar, met een geluidsbelasting variërend van zwaar, via middelzwaar tot licht.

Maximaal aantal evenementen per jaar	Groot: 2 evenementdagen Middelzwaar: 8 evenementdagen Licht: 8 evenementdagen
	2.000 bezoekers/deelnemers op drukste moment van de dag

Onder welke voorschriften mag een evenement plaatsvinden?

Specificaties evenementen

1. Geluidbelasting

Rekening houdend met de invloed op de omgeving van evenementen met een geluidbelasting tot 85 dB(C), worden volgens de beoordelingssystematiek 150 punten toegekend aan de geschiktheid van de evenementenlocatie. Dit resulteert in klasse II – Goed geschikt.

Van de optiek van geluidbelasting betekent dit, voor het Zuid plein én het Gustav Mahler plein én Gershwin plein samen, dat 11-13 dagen van maximaal 85 dB (C) op de gevel toelaatbaar is. Voor de overige dagen geldt een maximale belasting van 75 dB(C) op de gevel.

Lichte/ kleine evenementen
Met een geluidbelasting tot 85 dB(C) is er op de locatie weinig beschikbare geluidruimte. Er isruimte voor een klein FoH-systeem op een plein, met de volgende opmerkingen:

- Op het Zuidplein is inclusief toepassing van BBT versterkte muziek mogelijk met relatief veel bas en geluidniveaus van 95 – 100 dB(A) en 110 – 115 dB(C) binnen een area voor circa 1.000 personen.
- Op het Gustav Mahlerplein is inclusief toepassing van BBT versterkte muziek mogelijk met relatief veel bas en geluidniveaus van 95 – 100 dB(A) en 110 –115 dB(C) binnen een area voor circa 1.000 personen.
- Op het Zuidplein en Gustav Mahlerplein kunnen gelijktijdig muziekevenementen plaatsvinden, met als consequentie dat een beperkter area geschikt is voor muziek met relatief veel bas of dat alleen muziek mogelijk is met relatief weinig bas.
- Op het George Gershwinplein is inclusief toepassing van BBT alleen versterkte muziek mogelijk met zeer weinig bas en zeer beperkte geluid geluidniveaus van 85 –90 dB(A) en 100 – 105 dB(C) binnen een area voor circa 500 personen.
- Op geen van de pleinen kan muziek met zeer veel bas worden

weergegeven.

De volgende meest ideale podiumrichtingen gelden voor de verschillende pleinen:

- op het Zuidplein richting het zuiden,
- op het Gustav Mahlerplein richting het noorden,
- op het George Gershwinplein richting het zuiden of zuidoosten.

Mogelijke (vaste) meetpunten bij deze opstelling zijn:

- De woningen aan de Minervalaan,
- De appartementencomplexen aan het Gustav Mahlerplein (zowel noord- als zuidzijde),
- De flats aan de Boelelaan.

Het toepassen van een meteocorrectie is niet nodig

2. Maximale duur van een evenement
   De maximale duur van een evenement is gekoppeld aan de geluidsbelasting, waarbij de indeling zwaar, middelzwaar en licht wordt aangehouden.

   Zwaar:
   - 1 dag (excl. op- en afbouw).
   Middelzwaar:
   - 1 dag (excl. op- en afbouw).
   Licht:
   - 2 dag (excl. op- en afbouw).

3. Percentage van locatie dat door het evenement mag worden onttrokken aan de openbaarheid
   In principe mag het hele plein betrokken worden voor het evenement (zie plattegrond), zolang maar rekening gehouden wordt met veiligheid en toegankelijkheid van het station, de omliggende gebouwen en de ingang van de fietsenkelder.

Kleine evenementen vergunningvrij (art. 2.41 APV)

Kleinschalige vergunningvrije evenementen zijn toegestaan op het plein. Hierbij volstaat een melding.

Specificaties omgeving

1. Minimale maatregelen ter bescherming van flora en fauna
   Geen locatiespecifieke aandachtspunten. Flora en Faunawet (zoals zorgplicht) is altijd van toepassing.

2. Rustperiode tussen evenementen en relatie tot overige overlast gevende bronnen
   Het Zuidplein, Gustav Mahlerplein en George Gershwinplein liggen in elkaar invloedszone. De evenementen moeten dan ook ten opzichte van elkaar worden bezien. Een goede spreiding van zwaarte en locaties is wenselijk.
   De dienst Zuidas stuurt op spreiding van de evenementen op de drie pleinen.

Er dient minimaal twee werkdagen tussen afbouw van het ene en opbouw van het andere evenement te zitten, in verband met de schouw op schade.

Specificaties bereikbaarheid

1. Parkeren
   Parkeergelegenheid bevindt zich in de parkeergarages bij het WTC (400 plaatsen) en Gustav Mahlerplein (1900 plaatsen).

2. Bereikbaarheid OV
   Het plein is via station Zuid goed bereikbaar per openbaar vervoer. Zowel de trein, diverse bussen, de tram en metro stoppen hier.

3. Overige verkeersaspecten
   Ook bevindt zich onder het Zuidplein een grote fietsenstalling (2500 plekken).

4. Conclusie
   Het plein is zeer goed bereikbaar.

Bijzonderheden

- Bereikbaarheid nood- en hulpdiensten.
- Rekening houden met een goede doorgang van treinreizigers van en naar station Zuid.
- Rekening houden met de bereikbaarheid van de ondergrondse fietsenstalling.
- Er moet rekening gehouden worden met het straatmeubilair (o.a. boombakken).
- Onder het plein bevindt zich een parkeergarage en een fietsenstalling, hierdoor mag er absoluut niets de grond in en moet er rekening gehouden worden met een maximale belasting van 250 kg/m².

4.12 Locatieprofiel: Gustav Mahlerplein

Naam locatie
Gustav Mahlerplein
Luchtfoto

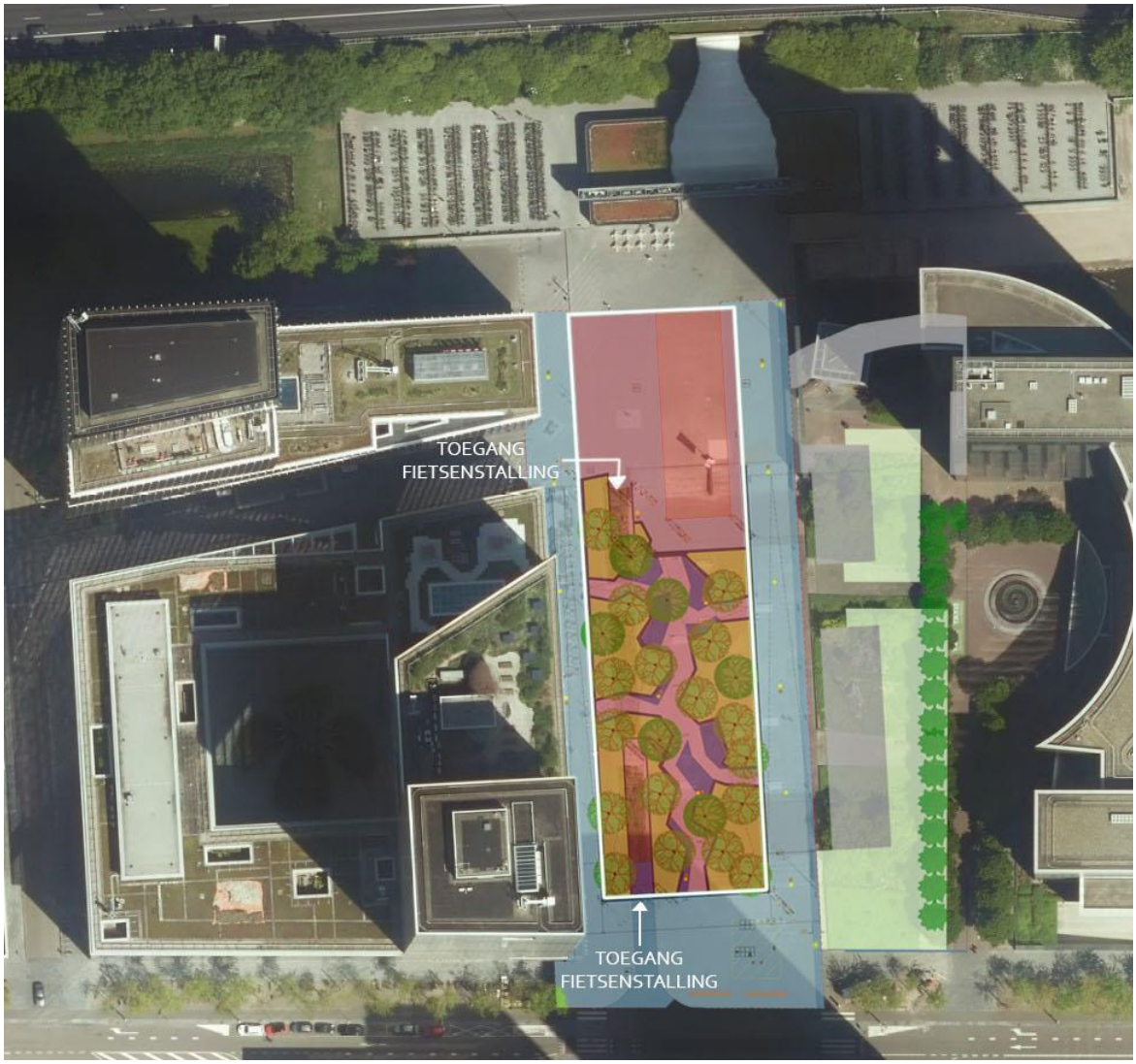

Omschrijving locatie

1. Specifieke eigenschappen van de locatie
   Deze locatie betreft het plein aan de zuidkant van Station Zuid. Rondom het Gustav Mahlerplein bevinden zich woningen, kantoren, winkels, cafe's, restaurants. Richting de Boelelaan ligt het George Gershwinplein en aan de andere kant van Station Zuid ligt het Zuidplein.

   Het Gustav Mahlerplein kent een deel met een verharding en een deel met een park. In het park zijn uitsparingen gerealiseerd die geschikt zijn voor het houden van evenementen.

2. Grootte locatie
   Het deel voor evenementen is ongeveer 31 bij 110 meter groot. In dit deel bevinden zich ook de plantenbakken en bomen,

alleen de uitsparingen hiertussen zijn beschikbaar voor de evenementen.

3. Gebruik locatie en publieksprofiel
   Deze locatie betreft het plein aan de zuidkant van Station Zuid. Rondom het Gustav Mahlerplein bevinden zich kantoren, winkels, cafe's, restaurants en woningen. Het plein wordt door die mensen gebruikt om van a naar b te komen, maar het plein is ook geschikt om te verblijven (veel plek om te zitten) bijvoorbeeld tijdens de lunch.

4. Voorzieningen
   Een evenementenput met nutsvoorzieningen is op het plein aangelegd met
   - stroomaansluiting (3x 80 ampère)
   - wateraansluiting (3x)

Omschrijf evenementenprofiel	Het Gustav Mahlerplein is geschikt voor kleine tot middelgrote evenementen. In verband met de transitie van het gebied dient de organisator voorafgaand aan het indienen van de aanvraag voor het evenement met Bureau Zuidas Gemeente Amsterdam contact op te nemen.
Maximaal aantal evenementen per jaar	Het maximaal aantal evenementen op het Gustav Mahlerplein is o.a. gerelateerd aan de maximale geluidbelasting. Maximaal 22 kleine of middelgrote evenementen per jaar (10 middelgroot en 12 klein) Het aantal evenementen met een minimale geluidsbelasting (niet uitkomend boven reguliere achtergrondgeluiden) wordt niet gelimiteerd Het plein is geschikt voor 2.000 bezoekers/deelnemers op drukste moment van de dag. Op vrijdag- en zaterdagavond is versterkt geluid toegestaan tot maximaal 24.00 uur, op de overige dagen tot maximaal 23.00 uur. Geen versterkt geluid op zondag vóór 13.00 uur.

Onder welke voorschriften mag een evenement plaatsvinden?

Specificaties evenementen	1. Geluidbelasting Rekening houdend met de invloed op de omgeving van evenementen met een geluidbelasting tot 85 dB(C), worden volgens de beoordelingssystematiek 150 punten toegekend aan de geschiktheid van de evenementenlocatie. Dit resulteert in klasse II – Goed geschikt. Van de optiek van geluidbelasting betekent dit, <u>voor het Zuid plein én het Gustav Mahler plein én Gershwin plein samen,</u> dat 11-13 dagen van maximaal 85 dB (C) op de gevel toelaatbaar is. Voor de overige dagen geldt een maximale belasting van 75 dB(C) op de

gevel.

Lichte/ kleine evenementen
Met een geluidbelasting tot 85 dB(C) is er op de locatie weinig beschikbare geluidruimte. Er isruimte voor een klein FoH-systeem op een plein, met de volgende opmerkingen:

- Op het Zuidplein is inclusief toepassing van BBT versterkte muziek mogelijk met relatief veel bas en geluidniveaus van 95 – 100 dB(A) en 110 – 115 dB(C) binnen een area voor circa 1.000 personen.
- Op het Gustav Mahlerplein is inclusief toepassing van BBT versterkte muziek mogelijk met relatief veel bas en geluidniveaus van 95 – 100 dB(A) en 110 –115 dB(C) binnen een area voor circa 1.000 personen.
- Op het Zuidplein en Gustav Mahlerplein kunnen gelijktijdig muziekevenementen plaatsvinden, met als consequentie dat een beperkter area geschikt is voor muziek met relatief veel bas of dat alleen muziek mogelijk is met relatief weinig bas.
- Op het George Gershwinplein is inclusief toepassing van BBT alleen versterkte muziek mogelijk met zeer weinig bas en zeer beperkte geluid geluidniveaus van 85 –90 dB(A) en 100 – 105 dB(C) binnen een area voor circa 500 personen.
- Op geen van de pleinen kan muziek met zeer veel bas worden weergegeven.

De volgende meest ideale podiumrichtingen gelden voor de verschillende pleinen:

- op het Zuidplein richting het zuiden,
- op het Gustav Mahlerplein richting het noorden,
- op het George Gershwinplein richting het zuiden of zuidoosten.

Mogelijke (vaste) meetpunten bij deze opstelling zijn:

- De woningen aan de Minervalaan,
- De appartementencomplexen aan het Gustav Mahlerplein (zowel noord- als zuidzijde),
- De flats aan de Boelelaan.

Het toepassen van een meteocorrectie is niet nodig

2. Maximale duur van een evenement
   Zwaar en middelzwaar: 1 dag (excl. op- en afbouw)
   Licht: 2 dagen (excl. op- en afbouw).

3. Percentage van locatie dat door het evenement mag worden onttrokken aan de openbaarheid
   Zie plattegrond.

Kleine evenementen vergunningvrij (art. 2.41 APV)

Kleinschalige vergunningvrije evenementen zijn toegestaan op het plein. Hierbij volstaat een melding.

Specificaties omgeving

1. Minimale maatregelen ter bescherming van flora en fauna
   Geen locatiespecifieke aandachtspunten. Flora en Faunawet

(zoals zorgplicht) is altijd van toepassing.

2. Rustperiode tussen evenementen en relatie tot overige overlast gevende bronnen
Het Zuidplein, Gustav Mahlerplein en George Gershwinplein liggen in elkaar invloedszone. De evenementen moeten dan ook ten opzichte van elkaar worden bezien. Een goede spreiding van zwaarte en locaties is wenselijk.
De dienst Zuidas stuurt op spreiding van de evenementen op de drie pleinen.
Er dient minimaal twee werkdagen tussen afbouw van het ene en opbouw van het andere evenement te zitten, in verband met de schouw op schade.

Specificaties bereikbaarheid

1. Parkeren
Er bevindt zich parkeergelegenheid in omliggende parkeergarages (WTC 1200 plaatsen, Gustav Mahlerplein 1900 plaatsen).

2. Bereikbaarheid OV
Het plein is via Station Zuid goed bereikbaar per openbaar vervoer. Zowel met de trein, als bus, metro en tram.

3. Overige verkeersaspecten
Er is een fietsenstalling met 3.000 plekken onder het plein.

4. Conclusie
De bereikbaarheid is goed.

Bijzonderheden

- Bereikbaarheid nood- en hulpdiensten.
- Het gebied is een verblijfsgebied met een doorgaand fietspad naar Buitenveldert, bij een evenement dient hiermee rekening gehouden te worden.
- Let op de bereikbaarheid van het station, de omliggende gebouwen en de fietskelder.
- Er moet rekening worden gehouden met het park, straatmeubilair en plantvakken.
- Er mag niets de grond in.
-aandacht voor onnodige nachtelijke werkzaamheden (zoals opbouw van evenement of kunstwerk) ivm nachtrust bewoners.

4.13 Locatieprofiel: George Gershwinplein

Naam locatie
George Gershwinplein
Luchtfoto locatie

Omschrijving locatie

1. Specifieke eigenschappen van de locatie
   Ten zuiden van het Gustav Mahlerplein ligt het George Gershwinplein. Tussen het George Gershwinplein en de De Boelelaan bevindt zich de Boelengracht. Aan het plein wordt gewoond, gewerkt en is een hotel gelegen.

2. Grootte locatie
   Het plein heeft een totale oppervlakte van ongeveer 2800 m².

3. Gebruik locatie en publieksprofiel
   Het is over het algemeen een rustig plein waar men op bankjes kan zitten langs het water, of gebruik kan maken van de jeu de boulesbaan.

4. Voorzieningen
   Een evenementenput met nutsvoorzieningen is op het plein aangelegd met:
   - wateraansluiting (1x)

- stroomaansluiting (2x 80 ampère)

Omschrijf evenementenprofiel	Het George Gershwinplein is geschikt voor kleine tot grote evenementen. In verband met de transitie van het gebied dient de organisator voorafgaand aan het indienen van de aanvraag voor het evenement met Bureau Zuidas Gemeente Amsterdam contact op te nemen. Het maximaal aantal evenementen op het George Gershwinplein, inclusief de Lex van Deldenbrug, is gerelateerd aan de maximale geluidsbelasting. Maximaal 16 kleine tot grote evenementen per jaar: 2 grote, 6 middelgrote en 8 kleine evenementen.
Maximaal aantal evenementen per jaar	Het aantal evenementen met een minimale geluidsbelasting (niet uitkomend boven reguliere achtergrondgeluiden) wordt niet gelimiteerd. 4.000 bezoekers/deelnemers op het drukste moment. Op vrijdag- en zaterdagavond is versterkt geluid toegestaan tot maximaal 24.00 uur, op de overige dagen tot maximaal 23.00 uur. Geen versterkt geluid op zondag vóór 13.00 uur.

Onder welke voorschriften mag een evenement plaatsvinden?

Specificaties evenementen

1. Geluidbelasting

Rekening houdend met de invloed op de omgeving van evenementen met een geluidbelasting tot 85 dB(C), worden volgens de beoordelingssystematiek 150 punten toegekend aan de geschiktheid van de evenementenlocatie. Dit resulteert in klasse II – Goed geschikt.

Van de optiek van geluidbelasting betekent dit, voor het Zuid plein én het Gustav Mahler plein én Gershwin plein samen, dat 11-13 dagen van maximaal 85 dB (C) op de gevel toelaatbaar is. Voor de overige dagen geldt een maximale belasting van 75 dB(C) op de gevel.

Lichte/ kleine evenementen
Met een geluidbelasting tot 85 dB(C) is er op de locatie weinig beschikbare geluidruimte. Er is ruimte voor een klein FoH-systeem op een plein, met de volgende opmerkingen:

- Op het Zuidplein is inclusief toepassing van BBT versterkte muziek mogelijk met relatief veel bas en geluidniveaus van 95 – 100 dB(A) en 110 – 115 dB(C) binnen een area voor circa 1.000 personen.
- Op het Gustav Mahlerplein is inclusief toepassing van BBT versterkte muziek mogelijk met relatief veel bas en geluidniveaus van 95 – 100 dB(A) en 110 –115 dB(C) binnen een area voor circa 1.000 personen.

- Op het Zuidplein en Gustav Mahlerplein kunnen gelijktijdig muziekevenementen plaatsvinden, met als consequentie dat een beperkter area geschikt is voor muziek met relatief veel bas of dat alleen muziek mogelijk is met relatief weinig bas.
- Op het George Gershwinplein is inclusief toepassing van BBT alleen versterkte muziek mogelijk met zeer weinig bas en zeer beperkte geluid geluidniveaus van 85 –90 dB(A) en 100 – 105 dB(C) binnen een area voor circa 500 personen.
- Op geen van de pleinen kan muziek met zeer veel bas worden weergegeven.

De volgende meest ideale podiumrichtingen gelden voor de verschillende pleinen:
- op het Zuidplein richting het zuiden,
- op het Gustav Mahlerplein richting het noorden,
- op het George Gershwinplein richting het zuiden of zuidoosten.

Mogelijke (vaste) meetpunten bij deze opstelling zijn:
- De woningen aan de Minervalaan,
- De appartementencomplexen aan het Gustav Mahlerplein (zowel noord- als zuidzijde),
- De flats aan de Boelelaan.

Het toepassen van een meteocorrectie is niet nodig

2. Maximale duur van een evenement
   De maximale duur van een evenement is gekoppeld aan de geluidsbelasting, waarbij de indeling zwaar, middelzwaar en licht wordt aangehouden.

   Zwaar en middelzwaar:
   - 1 dag (excl. op- en afbouw).
   Licht:
   - 2 dagen (excl. op- en afbouw).

3. Percentage van locatie dat door het evenement mag worden onttrokken aan de openbaarheid
   Zie plattegrond. De Lex van Deldenbrug is ontworpen om onderdeel te kunnen zijn van een evenement. De doorgang dient bij voorkeur wel gewaarborgd te blijven.

Kleine evenementen vergunningvrij (art. 2.41 APV)

Kleinschalige vergunningvrije evenementen zijn toegestaan op het plein.
Hierbij volstaat een melding.

Specificaties omgeving

1. Minimale maatregelen ter bescherming van flora en fauna
   Geen locatiespecifieke aandachtspunten. Flora en Faunawet (zoals zorgplicht) is altijd van toepassing.

2. Rustperiode tussen evenementen en relatie tot overige overlast gevende bronnen

Het Zuidplein, Gustav Mahlerplein en George Gershwinplein liggen in elkaar invloedszone. De evenementen moeten dan ook ten opzichte van elkaar worden bezien. Een goede spreiding van zwaarte en locaties is wenselijk. De dienst Zuidas stuurt op spreiding van de evenementen op de drie pleinen.
Er dient minimaal twee werkdagen tussen afbouw van het ene en opbouw van het andere evenement te zitten, in verband met de schouw op schade.

Specificaties bereikbaarheid

1. Parkeren
   Er bevindt zich parkeergelegenheid in omliggende parkeergarages (WTC 1200 plaatsen, Gustav Mahlerplein 1900 plaatsen).

2. Bereikbaarheid OV
   Het plein is via Station Zuid goed bereikbaar per openbaar vervoer, zowel met de trein, bus, tram als metro.

3. Overige verkeersaspecten
   In de nabijheid, namelijk onder het Gustav Mahlerplein, is een fietsenstalling met 3.000 plekken onder het plein.

4. Conclusie
   Het plein is goed bereikbaar.

Bijzonderheden

- Bereikbaarheid nood- en hulpdiensten.
- Rekening houden met de gracht waaraan het plein is gelegen.
- Er mag niets de grond in.
- de brug is ontworpen om er ook gebruik van te kunnen maken met evenementen. Zoveel mogelijk dient wel de doorgang voor fietsers en voetgangers plaats te kunnen vinden.
-aandacht voor onnodige nachtelijke werkzaamheden (zoals opbouw van evenement of kunstwerk) ivm nachtrust bewoners.

5 Stadsdeel Nieuw-west

5.1 Locatieprofiel: Noordwestzijde Sloterpark (inclusief terrein Sloterparkbad)

Kaart locatie, locatie omrand gekleurd (rood)

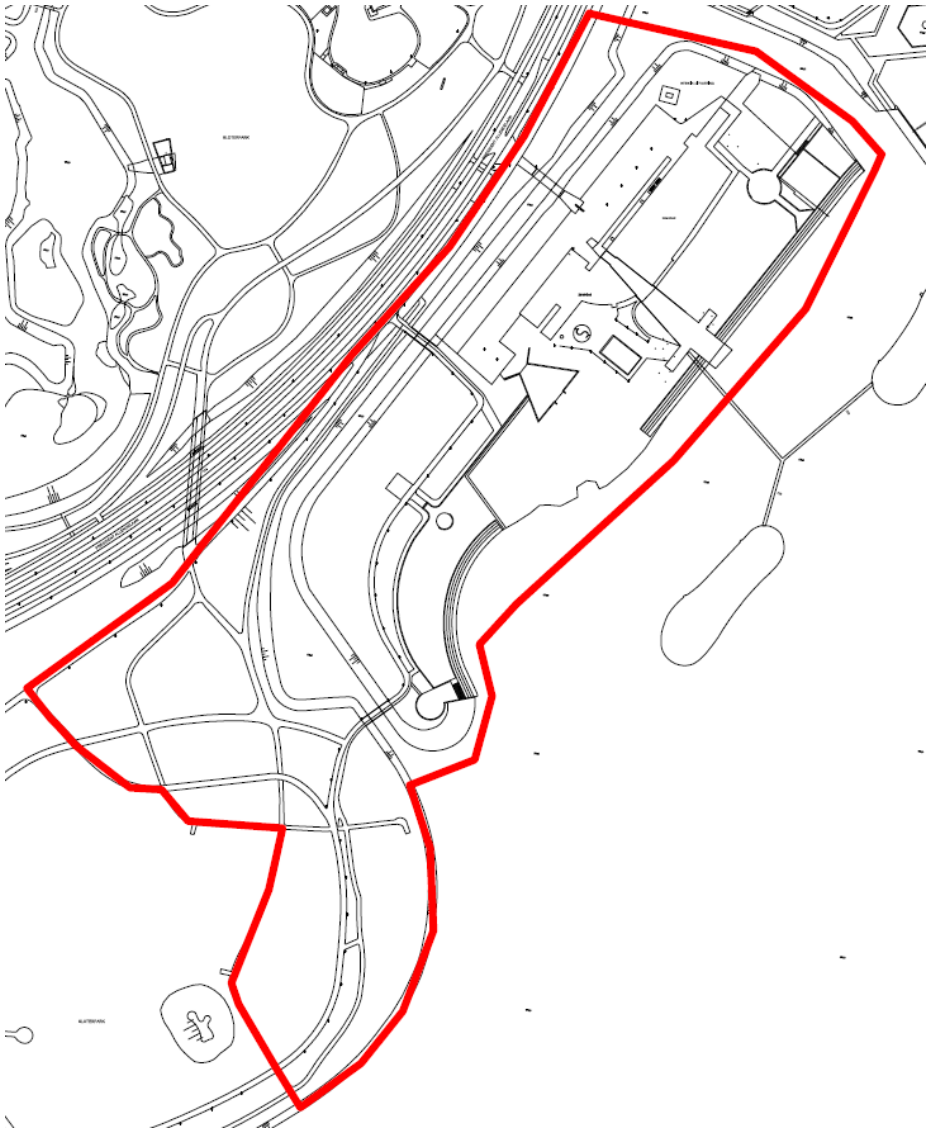

Omschrijving locatie

1. Grootte Sloterpark/Westzijde: ca. 5,5 hectare
   Grootte terrein Sloterparkbad: 4,8 hectare. Met het terrein van het Sloterparkbad wordt bedoeld: het terrein dat gelegen is binnen de hekken van het zwembad. Dit is geen openbaar terrein. Het bijbehorende parkeerterrein hoort ook bij dit zwembad-terrein. De begrenzing tussen de beide terreinen wordt gevormd door de hekken van het zwembadterrein. Direct ten zuidwesten van het terrein van het zwembad bevind zich het zogenaamde 'zwembadeiland' (met de fitnesstoestellen). Dit is sinds een aantal jaar ook openbaar terrein, en hoort dus bij het openbare gedeelte van het park.

2. De locatie is al langere tijd in gebruik voor evenementen, waarbij er per jaar maximaal twee grote dancefestivals worden toegestaan. Daarnaast wordt het park gebruikt voor middelgrote evenementen, vooral op het gebied van sport. Ook evenementen op het gebied van kunst en cultuur en culinaire evenementen zijn mogelijk.

3. In het openbare park zijn geen evenementenvoorzieningen aanwezig. Op het terrein van het Sloterparkbad zijn wel voorzieningen voor evenementen aanwezig. Betreft zaken als veiligheid, hygiëne, geluidsbeperking.

4. Er ontstaat een nieuwe hinder situatie voor naastgelegen woningen in project Noorderhof-Zuid die in 2016 opgeleverd worden. Voor beperking geluidhinder bij de bepaling van afstanden tot woningen rekening te houden met dat het water het geluid over de Sloterplas doet voortzetten.

5. In programmering van evenementen rekening houden met wedstrijden en evenementen in het Sloterparkbad. Sport gerelateerd vanuit Topsportseries en wedstrijden van de zwemverenigingen. Daarnaast zijn er inpandig dance events. Betreft vooral de parkeercapaciteit waarbij ook rekening gehouden moet worden met evenementen in Sportcentrum Ookmeer.

6. De draagkracht van de ondergrond van de grasvelden is beperkt. Bij belasting van de grasvelden moet hier rekening mee gehouden worden. Tijdens een natte periode voorafgaand aan een evenement is de belastbaarheid verminderd. Bij de inrichting en gebruik van het grasveld dient hier rekening mee gehouden te worden. Mogelijk is het grasveld niet onbeperkt te gebruiken.

Omschrijf evenementenprofiel

Er is plaats voor verschillende soorten evenementen. Naast evenementen met versterkte muziek (dance) is sport een thema. Daarnaast is gebruik voor culture of culinaire activiteiten mogelijk. Ook voor cultuur kan het park gebruikt kunnen worden. Maar omdat er in het park geen voorzieningen zijn, is er tot op heden geen sprake van intensief gebruik.

Maximaal aantal evenementen per jaar

1. **Groot (> 2000 bezoekers)**
   aantal evenementen: 3 – waarvan maximaal 2 dance evenementen en maximaal 3 dance evenementdagen.
   Maximaal aantal bezoekers per dag:

20.000 op terrein Sloterparkbad
12.500 in openbaar park.
Richtlijn hierbij zijn bezoekersaantallen in recent verleende vergunningen. Overlap tussen beide terreinen is mogelijk, zoals bij recent vergunde evenementen is gebleken.
Maximale duur voor dance evenementen: 2 dagen

2. **Middelgroot (500-2000 bezoekers)**
   aantal evenementen: 2 (geen dance)
   Maximaal aantal bezoekers per dag: 2000
   maximale duur: 2 dagen

3. **Klein (> 500 bezoekers)**
   aantal evenementen: 6 (geen dance)
   Maximaal aantal bezoekers per dag: 500
   maximale duur: nader te bepalen. Afhankelijk van het evenement.

Onder welke voorschriften mag een evenement plaatsvinden?

Specificaties evenementen

- **Maximale duur van een evenement:**
  Zie hierboven. Dancefestivals maximaal 1 dag. Kleinere evenementen (en geen dance) 2 dagen.

- **Maximum duur van opbouwen voor grote evenementen:** 7 dagen

Maximum duur van afbouwen voor grote evenementen: 5 dagen
Aandachts- c.q. zorgpunt hierbij is dat een afweging moet worden gemaakt tussen een verantwoorde periode die nodig is voor de veilige en efficiënte op- en afbouw van een groot evenement, en overlast die wordt ervaren door het gedeeltelijk afsluiten van het park voor regulier gebruik en bezoek. Hier zal voor grote evenementen maatwerk geleverd moeten worden.

- Percentage van locatie dat door het evenement mag worden onttrokken van het openbare park: 50% (maximaal 25% totale park)

- Geluidsnormen:

Rekening houdend met de invloed op de omgeving van evenementen met een geluidbelastingtot 85 dB(C), worden volgens de beoordelingssystematiek 70 punten toegekend aan degeschiktheid van de evenementenlocatie. Dit resulteert in klasse IV – Matig geschikt.

Vanuit de optiek van geluidbelasting maakt dit 4-7 dagen van maximaal 85 dB (C) op de gevel mogelijk.
Vanwege de cumulatie van de evenementen, jarenlange ervaring, gesprekken met omwonenden en de daaruit voortvloeiende belasting op het woon- en leefklimaat geldt dat:

- 3 evenementdagen mogen worden ingevuld met maximaal 85 DB (C) op de gevel
  - Waarvan alle 3 evenementdagen met maximaal 2000 bezoekers

- 11 evenementdagen mogen worden worden ingevuld met maximaal 75 DB(C) op gevel
    - Waarvan maximaal 1 evenementdag met maximaal 2000 bezoekers
    - Waarvan maximaal 4 evenementdagen met maximaal 2000 bezoekers
    - Waarvan de overige evenementdagen met maximaal 500 bezoekers

Met een geluidbelasting tot 85 dB(C) is er op de locatie veel beschikbare geluidruimte. Er is ruimte voor meerdere middelgrote en / of kleine FoH-systeem, met de volgende opmerkingen:
- Inclusief toepassing van BBT is versterkte muziek mogelijk met relatief veel bas en geluidniveaus van 95 – 100 dB(A) en 110 – 115 dB(C) binnen een area voor circa 10.000 personen.
- In een beperkte area voor circa 1.000 personen kan ook muziek met zeer veel bas worden weergegeven.

Met een geluidbelasting tot 75 dB(C) is er op de locatie heel weinig beschikbare geluidruimte. Er is ruimte voor een klein FoH-systeem, met de volgende opmerkingen:
- Inclusief toepassing van BBT is versterkte muziek mogelijk met relatief veel bas en geluidniveaus van 95 – 100 dB(A) en 110 – 115 dB(C) binnen een area voor circa 500 personen.
- Afhankelijk van de positie van het podium is alleen muziek mogelijk met relatief weinig bas en / of met een totaal lager geluidniveau.

- Er kan geen muziek met zeer veel bas worden weergegeven.

Specificaties omgeving

1. Om aan de Wet Natuurbescherming te voldoen en om blijvende schade aan een park te voorkomen heeft de organisator van een groot evenement (> 2000) de verantwoordelijkheid om minimaal twee maanden voor aanvang van het evenement van de volgende producten kennis te nemen, dan wel te laten opstellen door een erkend stadsadviseur/ecoloog:

- een kwalitatief bodem- en groenplan.
- een quick scan flora fauna. Als hierbij beschermde soorten worden aangetroffen,
    - mitigerende maatregelen te treffen en te bekostigen
    - een monitor uit te voeren tijdens en kort na het evenement om effecten op beschermde soorten te beoordelen.

2. Minimale maatregelen ter bescherming van flora/fauna en bodem:
   -afschermen, eventueel met dubbele hekkenlijn, van niet te gebruiken gedeelten van het park;
   - Voor de bodem dienen preventief maatregelen te worden getroffen en na afloop dient de structuur van de bodem hersteld te worden. Alleen gebruik van voorgeschreven verharde wegen/paden voor verkeer en vervoer;
   - voor bescherming gras: gebruik rijplaten -voor vervoer-, en vlonders, voor die gedeeltes die meest intensief in gebruik zijn door bezoekers, en/of als weersomstandigheden daar om vragen.
   -flora- en fauna onderzoek is verplicht, om te kunnen beoordelen of ontheffing nodig is. In principe is een onderzoeksrapport drie jaar

geldig voor een vergelijkbaar evenement, tenzij er aanwijzingen zijn dat de situatie tussentijds is veranderd;
-Uit flora- en faunaonderzoek voorvloeiende mitigerende maatregelen zijn verplicht, bijvoorbeeld in de vorm van afscherming door hoge hekken;
-voor de opbouw van het evenement dienen broedlocaties te worden afgeschermd, zonder de broed te verstoren;
-eilanden in de Sloterplas bij het zwembadterrein voortaan uitsluiten van gebruik voor evenementen, i.v.m. hoge natuurwaarden;
-mogelijk extra maatregelen of voorwaarden ter bescherming van bodem om teveel verdichting te voorkomen; dit kan zich met name door natte weersomstandigheden voordoen. Bij slechte weersomstandigheden (natte bodem) dienen extra preventieve maatregelen getroffen te worden en dient na afloop de structuur van de bodem hersteld te worden. Resultaten van bodemonderzoek dat momenteel (september 2016) plaatsvindt in zes Amsterdamse stadsparken kan hiervoor input leveren.
-De grasmatten moet extra aandacht krijgen, zodat deze snel herstellen (extra inzaaien, bemesten. Grasvelden dienen geheel hersteld te worden onder deskundig toezicht.
-Gelet op de aanwezigheid van drainage in de bodem mag uitsluitend iets in de grond worden aangebracht ná afstemming met het beheer van Stadsdeel Nieuw-West over de ligging van deze drainage.
-Plan maken voor investeringen voor versteviging van routes voor veiligheidsdiensten en publiek, kabel tracés, aanleg aansluitpunten water en riool en eventuele krachtstroom.

3. Rustperiode tussen grote evenementen: minimaal 8 weken, met inachtneming van eventuele gevolgen van natte weersomstandigheden/na een periode van regenval. Aanvullend hierop moet rekening worden gehouden met de mogelijkheid dat een deel van het terrein niet beschikbaar is ten gevolge van schade door een eerder evenement. In een dergelijke situatie zijn er meteen consequenties voor het daaropvolgende evenement. Dat zal zo nodig moeten worden aangepast.

4. In relatie tot overige overlast gevende bronnen: n.v.t.

Specificaties bereikbaarheid

1. Parkeren: nabij locatie is minimale parkeergelegenheid voor auto's. Er is alleen beperkte ruimte op het parkeerterrein van het Sloterparkbad. Bij grote evenementen dient parkeergelegenheid voor auto's elders geregeld te worden, en daarmee ook het vervoer van bezoekers naar de entree van het evenement, bijvoorbeeld vanaf het sportpark Ookmeer.

2. In de omgeving van de locatie zijn in de toekomst geen mogelijkheden meer voor een fietsenstalling. Dit jaar kon nog gebruik worden gemaakt van een grasveld tussen Sloterparkbad en Noorderhof. Vanaf volgende jaren is dat grasveld niet meer beschikbaar, want dan is het aanliggende gebied bewoond. De

grasstrook is bovendien al in erfpacht uitgegeven. Een fietsenstalling moet onderdeel zijn van de locatie.

3. Bereikbaarheid OV: goed. Nabij eindpunt GVB lijn 7 en 14. OP verdere loopafstand zijn haltes voor GVB lijn 1 en 17. NS stations Sloterdijk en Lelylaan in nabijheid voor eventuele pendelbussen.

4. Voor grote en middelgrote evenementen is een verkeersplan verplicht;

5. Overige verkeersaspecten bij grote evenementen: eventuele verkeersmaatregelen (afsluiting Allendelaan), inrichten taxi standplaats; inzet pendelbussen etc.

6. Conclusie: Voorzorgsmaatregelen en investeringen zijn nodig voor bescherming van het kwetsbare park, en voor de geluidsbelasting.

Bijzonderheden

Overige eisen, afspraken, specifieke veiligheidseisen, uitzonderingen uit bestemmingsplan etc.:

- Voor dit gebied is het bestemmingsplan 'Sloterplas en omgeving' in ontwikkeling. Een deel van het plangebied zal worden aangewezen als evenemententerrein. Dit locatieprofiel is afgestemd met het in ontwikkeling zijnde bestemmingsplan.

-In de afgelopen jaren is op deze locatie een festival toegestaan, dat aan de zuidkant een groter deel van het park gebruikte dan waar nu de begrenzing is aangegeven.

-Uitkomsten van het bodemonderzoek in de zes Amsterdamse parken wordt verwacht in najaar 2016. Uitkomsten hiervan moeten worden betrokken bij dit profiel.

-Met name beheer en onderhoud van de gronden voor en na evenementen is van belang. Het stellen van randvoorwaarden aan het gebruik van de bodem door evenementen is van belang voor het beheer van de gronden.

- Het Sloterparkbad met bijbehorend terrein en buitenzwemwater inclusief de twee eilanden is door de RVE Sport & Bos in exploitatie gegeven bij Opti-Sport. De evenementen op het zwembadterrein hebben een directe huurrelatie met Opti-Sport en komen ten goede aan de exploitatie en verminderen dus de gemeentelijke bijdrage aan de exploitatie.

-Het terrein van het Sloterparkbad verkeert niet in optimale staat en grootonderhoud lijkt op niet al te lange termijn noodzakelijk.

-Er zal een beleidsmatige keus gemaakt worden of het buitenzwemwater definitief komt te vervallen of dat er een exploitatiebijdrage voor beschikbaar komt. Indien het vervalt kan de oever heringericht worden en de oever

openbaar worden als toevoeging als Sloterplas rondwandelpad.

-Meldingsplichtige evenementen zijn mogelijk op deze locatie. Hierbij geldt een maximum aantal van 100 personen, aanwezig bij de activiteit.

5.2 Locatieprofiel: Noordelijke helft Rembrandtpark

Kaart locatie, met gemarkeerd gedeelte gefundeerd gras

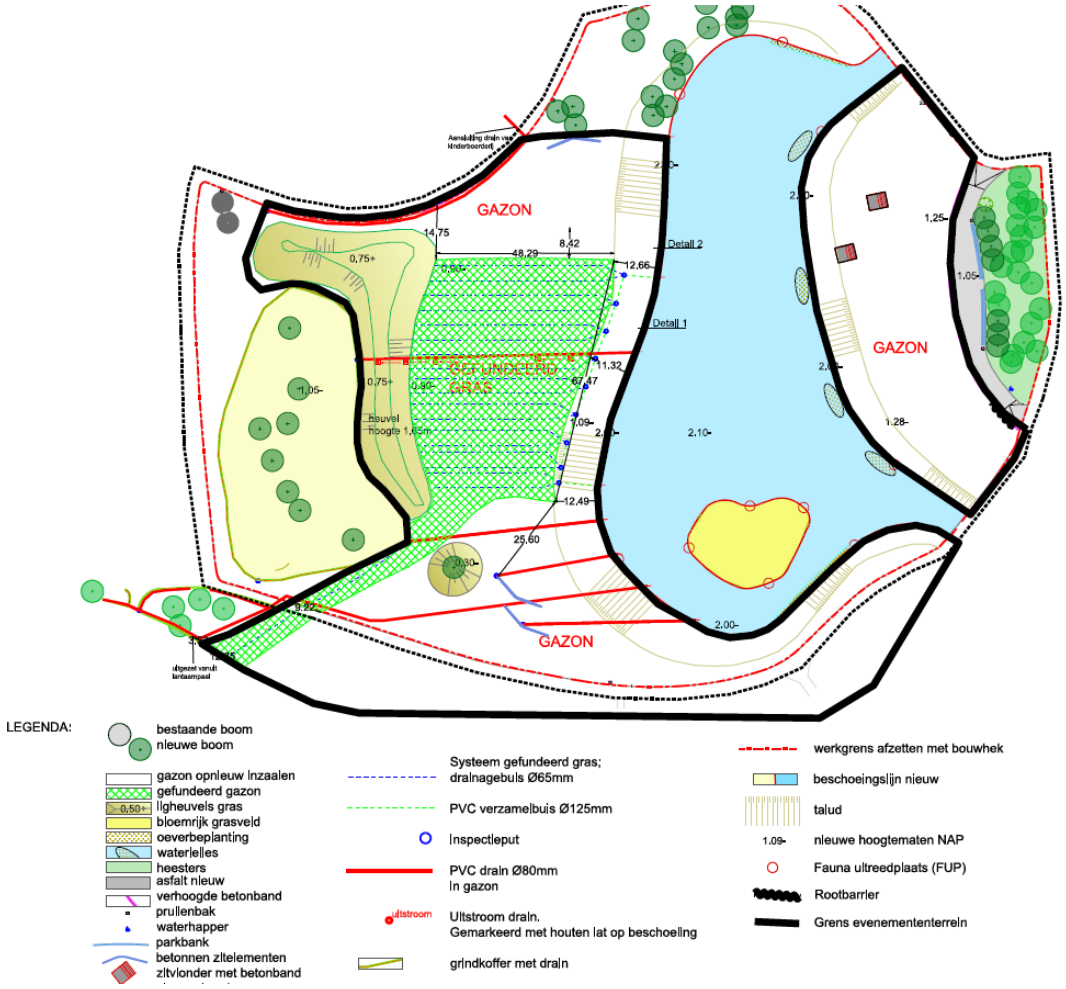

Omschrijving locatie

1. Specifieke eigenschappen van de locatie: middelgroot stadspark. De noordelijke helft van het park wordt gekenmerkt door één centraal gelegen grasveld/ligweide. Daaromheen zijn gedeeltes met dichte begroeiing. Direct aan het park en ook in het park is sprake van bewoning, vooral in woontorens aan de Staalmeesterslaan, waarvan sommige in het park staan. De gehele omgeving is dichtbevolkt, en de Orteliuskade grenst aan de rand van dit parkdeel.

2. In het park is sprake van intensivering van gebruik voor recreatie, dit als gevolg van de verbeteringen die werden gerealiseerd bij de renovatie.

3. Grootte: ca 2 hectare. Het evenementengebied is het gebied binnen de zwarte lijnen.

4. Gebruik locatie en publieksprofiel: de locatie was sinds 2013 beperkt in gebruik voor evenementen. In 2015 is de noordelijke helft van het park i.h.k.v. het renovatieproject 'Terras en Balkon' opnieuw ingericht en daarmee geschikt gemaakt voor intensiever gebruik. De ondergrond en grasmat zijn verstevigd. Ook is een aan/afvoerroute gerealiseerd (verstevigd gras). Het is verplicht van deze route gebruik te maken. Het evenement dient zoveel als mogelijk op de verstevigde ondergrond en grasmat plaats te vinden.

5. Voorzieningen: in het openbare park zijn geen evenementenvoorzieningen aanwezig. Wel is in 2015 speciaal t.b.v. van mogelijke evenementen een verharding onder de centrale ligweide aangebracht. De voorzieningen staan op bovenstaande kaart aangeduid.

Omschrijf evenementenprofiel

Er is plaats voor verschillende soorten evenementen: cultuur, culinair, buurtactiviteiten etc. Door de nabijheid van woningen kunnen dancefestivals niet worden toegestaan. Tot op heden is er, mede door de uitvoering in 2015 van het project 'Terras en Balkon', geen sprake van intensief gebruik van het park voor evenementen. In de afgelopen jaren vonden per seizoen twee grote evenementen plaats.

Maximaal aantal evenementen per jaar

1. **Groot (> 2000 bezoekers)**
   aantal evenementen: 3 (geen dance)
   Maximaal aantal bezoekers:
   5000 (maximaal bij evenement van één dag)
   2500 (maximaal bij evenement van twee dagen)
   maximale duur: 2 dagen
   Het aantal van maximaal 5000 bezoekers is gebaseerd op recent verleende vergunning.

2. **Middelgroot (500-2000 bezoekers)**
   aantal evenementen: 3 (geen dance)
   Maximaal aantal bezoekers:
   2000 (maximaal bij evenement van één dag)
   2000 (maximaal bij evenement van twee dagen)
   maximale duur: 2 dagen

3. **Klein (< 500 bezoekers)**
   aantal evenementen: 3 (geen dance)
   Maximaal aantal bezoekers per dag: 500
   maximale duur: Nader te bepalen. Afhankelijk van het evenement.

Onder welke voorschriften mag een evenement plaatsvinden?

Specificaties evenementen

1. **Maximale duur van een evenement:**
   2 dagen

2. **Maximum duur van opbouwen voor grote evenementen:** 5 dagen. Maximum duur van afbouwen voor grote evenementen: 3 dagen. Voor kleine evenementen: op- en afbouw beide een dag.

Aandachtspunt hierbij is dat na de renovatie door het project Terras en Balkon project Terras en Balkon, het de verwachting is dat het gebruik van deze recreatieve verblijfsplek verder zal intensiveren. Voor de duur van een festival kan het terrein die eigenlijke functie niet vervullen. Op- en afbouw periode moet daarom zo kort mogelijk duren.

3. **Percentage van locatie dat door het evenement mag worden onttrokken aan de openbaarheid:** 80 % (max 25% totale park).

4. **Geluidsnormen:**

Vanwege de cumulatie van de evenementen, jarenlange ervaring, gesprekken met omwonenden en de daaruit voortvloeiende belasting op het woon- en leefklimaat geldt dat:

- 12 evenementdagen mogen worden ingevuld met maximaal 85 DB (C) op de gevel
    - Waarvan 6 evenementdagen met meer dan 2000 bezoekers
    - Waarvan 6 met maximaal 2000 bezoekers
- 3 evenementen mogen worden ingevuld zonder versterkt muziek, de duur van de evenementen is afhankelijk van de evenementen.

5. **Plaatsing van podium/podia op de voor evenementen** verstevigde ondergrond, en op een zodanige manier dat geluidsoverlast wordt beperkt.

Specificaties omgeving

1. Om aan de Wet Natuurbescherming te voldoen en om blijvende schade aan een park te voorkomen heeft de organisator van een groot evenement (> 2000) de verantwoordelijkheid om minimaal twee maanden voor aanvang van het evenement van de volgende producten kennis te nemen, dan wel te laten opstellen door een erkend stadsadviseur/ecoloog:

- een kwalitatief bodem- en groenplan.
- een quick scan flora fauna. Als hierbij beschermde soorten worden aangetroffen,
    - mitigerende maatregelen te treffen en te bekostigen
    - een monitor uit te voeren tijdens en kort na het evenement om effecten op beschermde soorten te beoordelen.

2. Minimale maatregelen ter bescherming van flora, fauna en bodem:
-afschermen, eventueel met dubbele hekkenlijn, van niet te gebruiken gedeelten van het park;
-alleen gebruik van voorgeschreven verharde wegen/paden voor verkeer en vervoer;
-gebruik rijplaten (voor vervoer) en vlonders (voor bezoekers) voor bescherming gras;
-flora- en fauna onderzoek is verplicht, om te kunnen beoordelen of ontheffing nodig is. In principe is een onderzoeksrapport drie jaar geldig voor een vergelijkbaar evenement, tenzij er aanwijzingen zijn dat de situatie tussentijds is veranderd;
-Uit flora- en faunaonderzoek voorvloeiende mitigerende maatregelen zijn verplicht, bijvoorbeeld in de vorm van afscherming door hoge hekken;
-voor de opbouw van het evenement dienen broedlocaties te

worden afgeschermd, zonder de broed te verstoren;
-niets aan bomen en objecten vastmaken en niets in de boomprojectie plaatsen (dus op de wortels);
-Bij slechte weersomstandigheden (natte bodem) dienen extra preventieve maatregelen getroffen te worden en dient na afloop de structuur van de bodem hersteld te worden. Resultaten van bodemonderzoek dat momenteel (september 2016) plaatsvindt in zes Amsterdamse stadsparken zal hiervoor input leveren.
-De grasmat moet extra aandacht krijgen, zodat deze snel herstelt (extra inzaaien, bemesten). Het grasvelden dient geheel hersteld te worden onder deskundig toezicht.
-voor de opbouw van het evenement dienen broedlocaties te worden afgeschermd, zonder de broed te verstoren;
-Gelet op de aanwezigheid van drainage in de bodem mag er niets in de grond aangebracht worden of er dient zeer goed afgestemd te worden met iemand van beheer van Stadsdeel Nieuw-West over de ligging van deze drainage.
-Gelet op de aanwezigheid van een verstevigde mat in de bodem onder het gras mag er niets in de grond aangebracht worden of er dient zeer goed afgestemd te worden met afdeling beheer van Stadsdeel Nieuw-West over de ligging van deze mat.

3. Voorwaarde voor gebruik van deze locatie is dat evenementen zo veel mogelijk gebruik moeten maken van het gefundeerde gras. Bij grote evenementen moeten de grootste groepen hier zoveel mogelijk op geplaatst c.q. geconcentreerd worden. Er mag geen zware belasting buiten het gefundeerde gras plaatsvinden en ook mogen daar geen zware elementen, vrachtwagens, etc. worden geplaatst. Bij kleinere evenementen ernaar streven dat deze volledig op het gefundeerde gras kunnen plaatsvinden.

4. Bij de op- en afbouw van het evenement moet uitsluitend gebruik worden gemaakt van de (verharde) aanrijroute, die tevens op de kaart (linksonder) is aangegeven.

5. Rustperiode tussen middelgrote evenementen: 4 weken. Aanvullend hierop moet rekening worden gehouden met de mogelijkheid dat een deel van het terrein niet beschikbaar is ten gevolge van schade door een eerder evenement. In een dergelijke situatie zijn er consequenties voor het daaropvolgende evenement. Dat zal zo nodig moeten worden aangepast.

6. In relatie tot overige overlast gevende bronnen: n.v.t.

Specificaties bereikbaarheid

1. **Parkeren:** nabij locatie is niet mogelijk. Bij middelgrote evenementen dient parkeergelegenheid voor auto's elders geregeld te worden, en daarmee ook het vervoer van bezoekers naar entree evenement. Het is ongewenst dat het stallen van fietsen schade aan het park met zich meebrengt. Dit betekent voor een organisator bij evenementen ook fietsparkeren dient te regelen. Een fietsenstalling behoort onderdeel te zijn van een evenementenlocatie.

2. **Bereikbaarheid OV: redelijk – niet optimaal.** Langs de noordzijde van het park loopt GVB lijn 13.

3. **Overige verkeersaspecten bij middelgrote evenementen:** inzet pendelbussen is niet ideaal.

4. Voor grote en middelgrote evenementen is een verkeersplan verplicht;

5. **Conclusie:** Locatie kan beperkt gebruikt worden voor evenementen. Voorzorgsmaatregelen zijn vooral te treffen voor zorg voor het park, en voor de geluidsbelasting.

Bijzonderheden

Overige eisen, afspraken, specifieke veiligheidseisen, uitzonderingen uit bestemmingsplan etc.:

Ter plaatse vigeert het bestemmingsplan Rembrandtpark. De bestemming ter plaatse van de evenementenlocatie is: 'Groen – 1'. Evenementen zijn niet passend binnen deze bestemming. Er is een omgevingsvergunning benodigd voor evenementen in het Rembrandtpark. Met toepassing van artikel 2.12 lid 1 sub a onder 2° Wabo jo. artikel 4 lid 11 bijlage II Bor kan hiervoor worden afgeweken van het bestemmingsplan Rembrandtpark. Hierbij dient echter wel rekening te worden gehouden met het feit dat het Rembrandtpark onderdeel uitmaakt van de Hoofdgroenstructuur.

Meldingsplichtige evenementen zijn mogelijk op deze locatie. Hierbij geldt een maximum aantal van 100 personen, aanwezig bij de activiteit. Geluid (en voorkoming geluidsoverlast) is ook hier wel een aandachtspunt gezien de nabijheid van woningen.

5.3 Locatieprofiel: Tuinen van West – de Polderheuvel

Tuinen van West – de Polderheuvel

Overzichtskaart gedeelte Tuinen van West

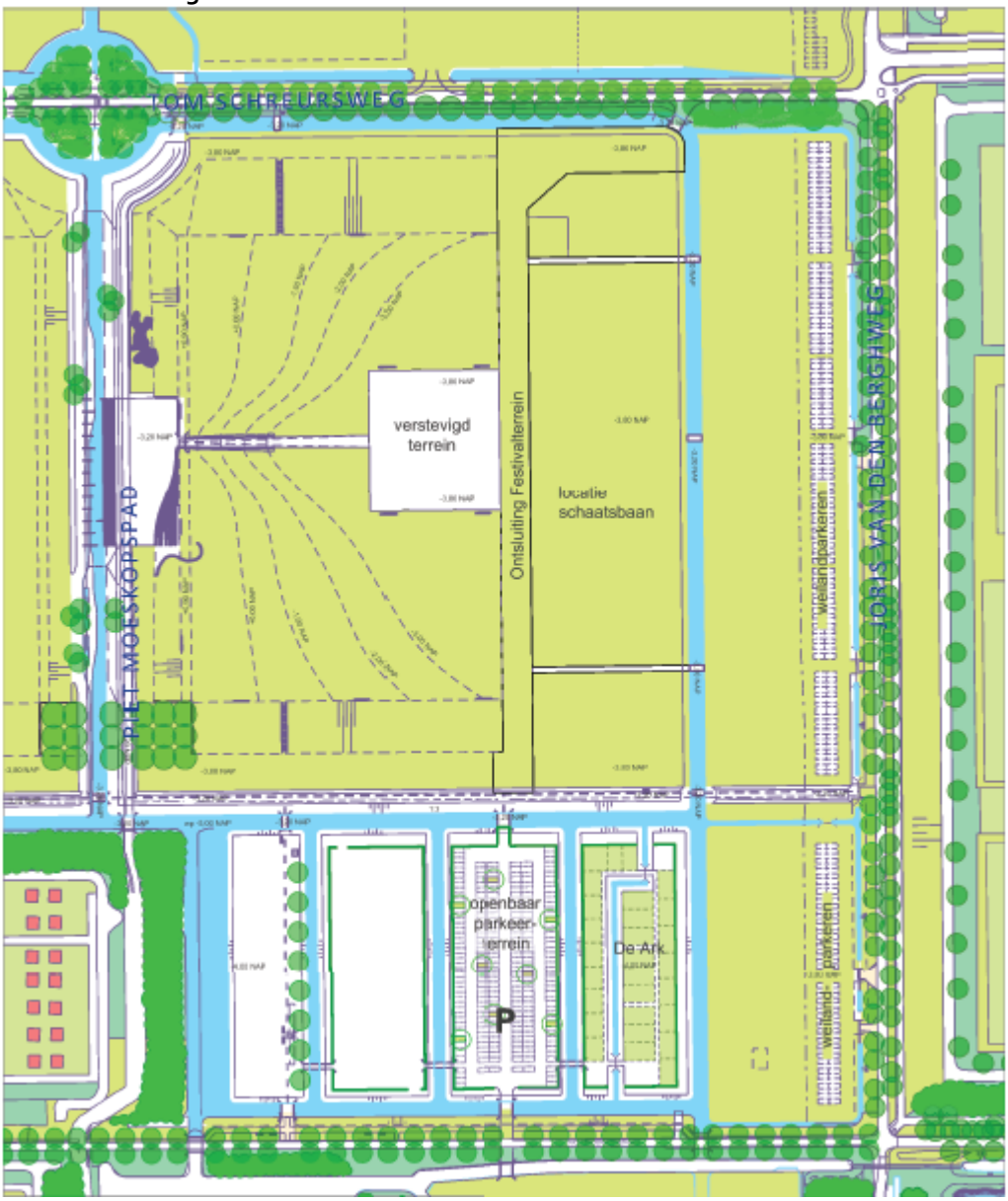

Detail evenementenlocatie rood omrand

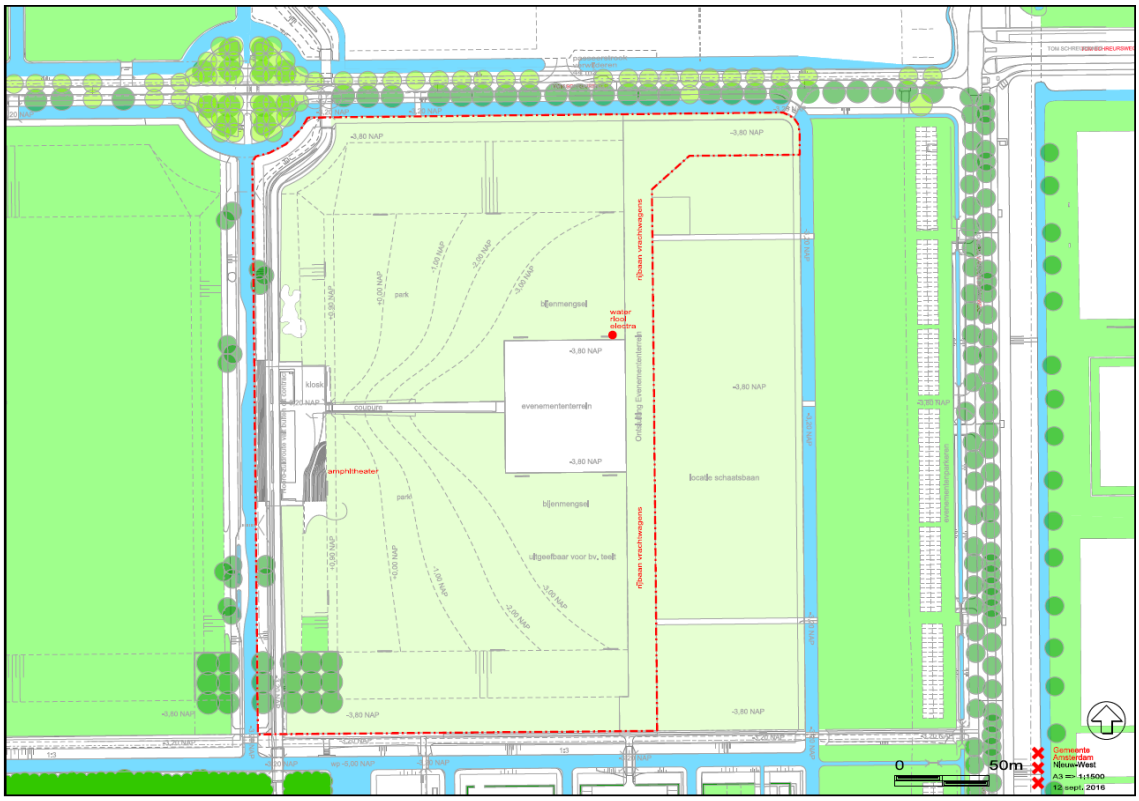

Omschrijving locatie

1.specifieke eigenschappen van de locatie

De Polderheuvel is in 2014 aangelegd in Tuinen van West, stadsdeel Nieuw-West en is gelegen tussen de stedelijke kern van Halfweg en Geuzenveld (de Eendrachtwijk, met het sportpark de Eendracht).
Tuinen van West is het (nog in ontwikkeling zijnde) recreatiegebied tussen Geuzenveld, Osdorp en gemeente Halfweg. Een gebied dat bekend staat om haar oer-Hollandse identiteit. Een wervelende combinatie van oude en nieuwe landschappen, van romantiek en rafelrandjes, van kunst en cultuur, van traditionele en stads-landbouw, van natuur en recreatie wat het gebied een uniek eigen identiteit geeft.
De Polderheuvel is een intiem festivalterrein. Een plek die cultuur- en evenementenmakers, buurtbewoners en bezoekers uitdaagt tot innovatieve, creatieve concepten.

Het (verstevigde) evenemententerrein ligt aan de voet van een heuvel, die een grote ligweide is, bestemd voor dagrecreatie. De heuvel kan ook ingezet worden voor evenementen. De heuvel is omgeven door watergangen. Een fiets- en voetpad ontsluiten de heuvel.
Aan twee kanten van het evenemententerrein liggen nog uit te geven kavels, voor horeca, wellness en kleinschalige ambachtelijke bedrijvigheid. In de nabije omgeving van het terrein liggen vier volkstuinparken. De meest nabije woonwijk is gelegen achter het sportpark de Eendracht. Het evenemententerrein ligt in een natuurlijke omgeving, met in de uiterste punt van de polder het natuurgebied De Roerdomp.
De locatie wordt getypeerd als een overlastgevoelige locatie.

2.grootte locatie

De grootte van het omliggende terrein (de heuvel) dat bij een evenement

betrokken wordt, is ca 7 ha. Er ligt een verstevigd evenemententerrein aan de voet van de heuvel van 70 bij 65 meter, gedraineerd en voorzien van een verstevigde transportroute.

3.gebruik locatie en publieksprofiel
De Polderheuvel is gedurende het jaar een dagrecreatie heuvel die voor allerlei recreatie gebruikt wordt: ligweide, picknick plek, BBQ plek met de familie, ontmoeting, sport,…. In de wintermaanden wacht de natuurijsbaan op vorst. De avonturenspeelplaats trekt met mooi weer veel ouders met kinderen. Er wandelen en fietsen mensen van allerlei leeftijdscategorieën al dan niet met huisdieren.
Doordat het terrein nog niet zo lang geleden is aangelegd en de omliggende gebieden deels nog in ontwikkeling zijn, is het terrein nog niet door iedereen ontdekt. Er is wel een stijgende lijn te zien in de bezoekersaantallen, mede door de aanwezigheid van ondernemers in het gebied, zoals de Fruittuin van West.

4.voorzieningen
- Twee locaties met geïntegreerd vuilwaterriool, water en energieputten
- Aangrenzende openbare parkeerplaatsen (ca. 700 auto's)
- Extra weiland-parkeermogelijkheden (ca. 300 auto's)
- 70 x 65 meter gedraineerd en verstevigd terrein met verstevigde transportroute
- Een modern Amfitheater dat zich leent voor talloze functies
- Makkelijk te beveiligen terrein door een omsloten watergang met een centrale ingang
- Er wordt nog een openbare parkeerplaats van 150 plaatsen gerealiseerd in de nabijheid van het terrein
- er is een verlaagde ondoordringbare grasbak die in de winter kan dienen als natuurijsbaan.

Omschrijf evenementenprofiel

Het evenemententerrein is vanaf medio 2015 ter exploitatie gegeven aan de ondernemersvereniging Tuinen van West. Ze hebben een locatiemanager aangetrokken die de organisatie en coördinatie van evenementen op het terrein op zich neemt.
Programmering passend bij karakter locatie
Benchmark:
Voor invulling van de evenementen wordt gezocht naar ideeën, initiatieven, gatherings en festivals die passend zijn bij de identiteit van Tuinen van West. Dus passend bij het beleven van het polderlandschap in al zijn facetten. Facetten als kunst en cultuur, stadslandbouw, gezonde voeding, duurzaamheid, natuurbeleving, innovatie, sport, recreatie en intimiteit. Tuinen van West kan voor nieuwe (passende) voorstellingen en festivals een kraamkamer zijn, waarbij ze doorgroeien mochten ze te omvangrijk worden.

Denkrichting:
Singer/songwriter/indie en folkmuziek zoals festival The Brave
Popmuziek, food festivals (à la Rollende Keukens), culturele, natuur of sportevenementen, lifestyle events, Feria, fun-runs, dansvoorstellingen, theater, enz.

Toegestaan zijn passende festivals waarbij dancemuziek een ondergeschikte rol speelt, zowel in tijdsduur als thematisch. De maximale geluidsnorm zal gelden om overlast te voorkomen. De locatiemanager moet toestemming geven zodat evenwicht bewaard blijft.

Concrete voorbeelden van evenementen:
Rollende Keukens (in een duurzame variant), De Reizende Bruiloft (nieuw concept van de Parade), Nationaal Ballet, een kinderfestival, Yoga (spiritualiteit), The Brave, Oldtimer Kampeerfestival,...

Maximaal aantal evenementen per jaar

1 Groot (> 2000 bezoekers)
Er zijn drie grote events (theater, food, cultureel,..) toegestaan, met een maximaal van 20.000 bezoekers op het piekmoment.
Bij deze festivals is muziek aanwezig, maar in ondergeschikte rol.
Duur: van 10.00 uur tot 23.00 uur, met een uitloopmogelijkheid tot 24.00 op vrijdag en zaterdag.

2a Middelgroot (500 – 2000)
Er zijn twee grote muziekfestivals toegestaan, met een maximaal van 5000 bezoekers op het piekmoment.
Maximale duur en geluidsnorm:
Duur: van 10.00 uur tot 23.00 uur, met een uitloopmogelijkheid tot 24.00 op vrijdag en zaterdag.

2b Middelgroot (500 – 2000)
Er zijn 3 middelgrote festivals toegestaan met een maximaal aantal bezoekers tussen 500 < 2000 bezoekers op het piekmoment)
Maximale duur en geluidsnorm:
Duur: van 10.00 uur tot 23.00 uur, met een uitloopmogelijkheid tot 24.00 op vrijdag en zaterdag.

3.Klein (< 500 bezoekers)
Aanvullend op bovenstaande zijn nog 5 kleine (<500 bezoekers op het piekmoment) toegestaan. Kleine evenementen kunnen altijd in plaats van middelgrote of grote evenementen plaatsvinden.
Duur: van 10.00 uur tot 23.00 uur, met een uitloopmogelijkheid tot 24.00 op vrijdag en zaterdag.

De organisator is verplicht om met een geluidsplan de geluidsdruk op de gevels van de nabijgelegen woningen inzichtelijk te maken.

Onder welke voorschriften mag een evenement plaatsvinden?

Specificaties evenementen

1.Maximale duur van een evenement
Meerdaagse evenementen, mits passend, zijn toegestaan. Het heeft de voorkeur maximaal 1 week het terrein uit de openbaarheid onttrekken. Bij grotere festival zal dit langer zijn vanwege de op- en afbouwdagen.
Eindtijd van de versterkte muziek is 23.00 uur met uitloopmogelijkheid tot 24.00 uur op vrijdag en zaterdag.

2.Maximum duur van op-afbouwen
Voor op- en afbouw van grote festivals worden vijf dagen (elk) toegestaan. Het heeft de voorkeur op- en afbouwdagen te beperken in verband met de openbaarheid van het terrein. Het bepalen van de op- en afbouwdagen gaat in overleg met de locatiemanager.

3.Percentage van locatie dat door het evenement mag worden onttrokken aan de openbaarheid
De totale Polderheuvel mag worden onttrokken (max 25% van totale locatie).

4.Geluidsnormen

Rekening houdend met de invloed op de omgeving van evenementen met een geluidbelasting tot 85 dB(C), worden volgens de beoordelingssystematiek 120 punten toegekend aan de geschiktheid van de evenementenlocatie. Dit resulteert in klasse III – Redelijk geschikt.

Vanuit de optiek van geluidbelasting maakt dit 8-10 dagen van maximaal 85 dB (C) op de gevel mogelijk.

Vanwege de cumulatie van de evenementen en de daaruit voortvloeiende belasting op het woon- en leefklimaat geldt dat:

9 evenementdagen mogen worden ingevuld met maximaal 85 DB (C) op de gevel:

- Waarvan 5 evenementdagen met maximaal 20.000 bezoekers
- Waarvan 2 evenementdagen met maximaal 5000 bezoekers
- Waarvan 3 evenementdagen met maximaal 2000 bezoekers

5 evenementdagen mogen worden ingevuld met maximaal 75 DB(C) op de gevel

Specificaties omgeving

Minimale maatregelen ter bescherming van flora en fauna

- Om aan de Wet Natuurbescherming te voldoen en om blijvende schade aan een park te voorkomen heeft de organisator van een groot evenement (> 2000) de verantwoordelijkheid om minimaal twee maanden voor aanvang van het evenement van de volgende producten kennis te nemen, dan wel te laten opstellen door een erkend stadsadviseur/ecoloog:

• een kwalitatief bodem- en groenplan.
• een quick scan flora fauna. Als hierbij beschermde soorten worden aangetroffen,

- mitigerende maatregelen te treffen en te bekostigen
- een monitor uit te voeren tijdens en kort na het evenement om effecten op beschermde soorten te beoordelen.

- Stadsecoloog over F&F wet:" zolang er zich geen verstoringsgevoelige soorten vestigen gelden er voor deze locatie geen specifieke maatregelen. De flora- en faunawet moet altijd nageleefd worden en indien noodzakelijk dienen er maatregelen getroffen te worden om de wet na te leven. Uitstraling van licht en geluid naar de omgeving (buiten het evenemententerrein) dient in het algemeen zo veel mogelijk voorkomen te worden en zeker als dit noodzakelijk is voor de naleving van de flora- en faunawet. De organisator van een evenement dient zelf zorg te dragen voor de benodigde maatregelen en onderzoeken die nodig zijn voor het naleven van de flora-en faunawet."

- Bodembelasting: het evenemententerrein is verstevigd, zo ook de transportroute er naar toe. De heuvels, die ook gebruikt mogen worden, zijn niet verstevigd. Indien nodig moeten hier rijplaten gebruikt worden om het gazon te beschermen tegen spoorvorming en beschadigingen.

- Draaglast groen: het terrein zelf is een groot grasveld. Planten en struiken staan er niet. In de aanlooproute naar het terrein is

wel divers groen langs wandel- en fietspaden aanwezig. Fietsparkeren in de groen moet voorkomen worden. Dit is onderdeel van het verkeersplan.

- Bescherming grasmatten: het gebruik van rijplaten (voor vervoer) bij natte weersomstandigheden is verplicht. De grasmatten moet extra aandacht krijgen, zodat deze snel herstellen (extra inzaaien, bemesten. Grasvelden dienen geheel hersteld te worden onder deskundig toezicht.

- Drainage: Gelet op de aanwezigheid van drainage in de bodem van het verstevigde terrein (en de ijsbak) mag er niets in de grond aangebracht worden of er dient zeer goed afgestemd te worden met de locatiemanager.

2.Rustperiode tussen evenementen
Een rustperiode tussen evenementen is gewenst vanuit bewoners maar ook vanuit het terrein zelf. Na elk evenement met meer dan 5000 bezoekers geldt minimaal een periode van twee weken rust.

3.In relatie tot overige overlast gevende bronnen
- Lichtvervuiling (in de vorm van lasershows of op de omgeving gerichte verlichting) is niet toegestaan.
- Vuurwerk wordt niet toegestaan.
- i.v.m. het opruimen van zwerfvuil (ook door de wijk richting het terrein) kan opgelegd worden dat greenteam worden ingezet, dit gaat in overleg met de locatiemanager.

Specificaties bereikbaarheid

1.Parkeren
Er zijn meerdere openbare parkeerplaatsen in de nabijheid voor ca 700 auto's. Een parkeerplaats voor ca 150 auto's wordt in 2017 aangelegd.
Er is de mogelijkheid tot weilandparkeren, speciaal voor evenementen met een capaciteit van ca 300 auto's.

2.Bereikbaarheid OV
De bereikbaarheid met OV is momenteel niet optimaal, de afstand is 1,4 km na het OV (bus). Vanuit station Halfweg is de afstand 2,5 km.

3.Fietsparkeren
Veel bezoekers komen op de fiets. De organisator moet hiermee in zijn verkeersplan rekening mee houden en voorzieningen treffen, zodat bijv. bloemrijke bermen of struiken niet aangetast worden.

4.Overige verkeersaspecten
Een aansluiting van Tuinen van West op de N200 (haarlemmerweg) is een grote wens, waarover nu overeenstemming lijkt met RWS. Dit betekent dat alle evenementenverkeer in de toekomst kan worden afgewikkeld via een nieuwe aansluiting op de N200.

5.Conclusie
Voorwaarde bij evenementen is dat bezoekersstromen van en naar het terrein door de wijken goed geregeld zijn. De locatiemanager kan organisatoren van evenementen opleggen om evenementenvervoer te regelen. Het indienen van een verkeersplan is altijd noodzakelijk
Qua parkeerplaatsen heeft Tuinen van West ruime mogelijkheden.

Bijzonderheden

Overige eisen, afspraken, specifieke veiligheidseisen, uitzonderingen uit bestemmingsplan etc.
- Er ligt een draaiboek evenemententerrein en een draaiboek voor de ijsbaan. Aangezien de ijsbaan voorzien is van een ondoordringbare bak, mag deze niet gebruikt worden bij evenementen. Ook mogen er geen haringen t.b.v. spanlijnen in gestoken worden.
- Tuinen van West heeft duurzaamheid hoog in het vaandel. Dit vertaalt zich ook naar de evenementen die in het gebied plaatsvinden. De locatiemanager zal hier vinger aan de pols houden.
- voor de communicatie met de buurt moet een direct aanspreekpunt bij de organisatie bekend zijn, ook voor tijdens de dag zelf
- de locatiemanager kan indien nodig per organisatie invulling geven aan specifieke aspecten en dit opnemen in de huurovereenkomst.
- indien een organisatie overlast heeft veroorzaakt, zal de locatiemanager bij een eventueel volgend evenement hier extra aandacht aan schenken.
- de openbare parkeerplaats ten zuiden van de Polderheuvel is in beheer bij het Recreatieschap Spaarnwoude, zij worden op de hoogte gesteld van evenementen waarbij het parkeerterrein wordt gebruikt (vergunning doorsturen) en worden betrokken bij voor- en naschouw.
- ook de locatiemanager wordt betrokken bij de voor- en naschouw (o.a. t.b.v. opname elektrastand)
- het nabij gelegen sportpark de Eendracht mag contractueel 6 festivals huisvesten op het sportpark. Momenteel beperken de festivals zich tot 3 per jaar, maar dat kan in de toekomst dus groeien. Om die reden hoort deze locatie een eigen profiel op te gaan stellen, waarbij afstemming over de agenda en frequentie aan (geluids)overlast per periode moet plaatsvinden. Aangezien beide locaties hun eigen identiteit hebben met eigen doelstellingen en doelgroepen en bovendien ook twee verschillende locatiebeheerders is vereniging in een profiel niet mogelijk.
-er dient afstemming plaats te vinden in de planning van evenementen tussen de Tuinen van West en sportpark de Eendracht.
-Ter plaatse vigeert het bestemmingsplan Osdorper Binnenpolder Noord. De bestemming ter plaatse van de evenementenlocatie is: 'Recreatie'. Tevens is de functieaanduiding 'Evenemententerrein' van toepassing. Ter plaatse van deze aanduiding is een evenemententerrein toegestaan.
Evenemententerrein: 'De ruimte die wordt gebruikt om de activiteiten te laten plaatsvinden en het publiek in staat te stellen daarnaar te kijken of eraan deel te nemen'. Het organiseren van evenementen is op deze locatie niet in strijd met het bestemmingsplan, er is geen omgevingsvergunning benodigd.
Tuinen van West maakt onderdeel uit van de Hoofdgroenstructuur.

5.4 Locatieprofiel: N1

N1

Kaart locatie, locatie omrand gekleurd (rood)

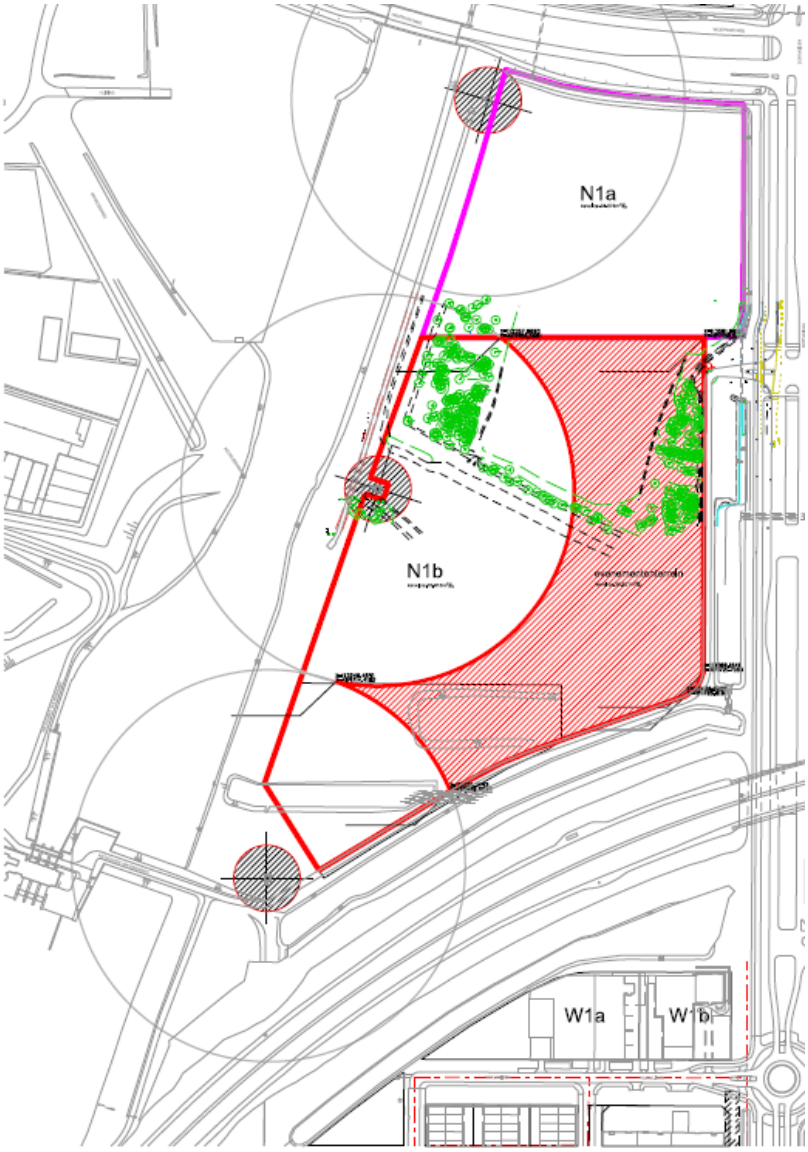

Projectnaam: Sloterdijk III
Kavelkaart N1b

Straatnaam: Wethouder van Essenweg

Locatie evenement (36,801 m2)

Risicocirkel windmolen

Bestaande bomen

Omschrijving locatie

Specifieke eigenschappen van de locatie

1 De N1 kavel ligt in Westpoort met een grootte van 115.000 m2 (waarvan c.a. 47.000 m2 gebruikt zal worden als evenemententerrein) en is geschikt voor grootstedelijke /

regionale / nationale evenementen met grote bezoekersaantallen >30.000. Deze locatie is zeer goed bereikbaar per auto en met het openbaarvervoer. De kavel ligt naast de afrit van de Westrandweg en ligt op c.a. 6 km afstand van Station Sloterdijk. Doormiddel van festivalbussen kunnen bezoekers vanuit Station Sloterdijk én via Halfweg het evenemententerrein bereiken. In de omgeving is er een beperkt risico op geluidsoverlast; er zijn géén woonhuizen aanwezig, wél bedrijfspanden en het Tuinpark de Braak. Met betrekking op ecologische zone is de kavel geschikt. De ondergrond is momenteel ruig met hoog gras en rondom bosschages maar heeft een stoer karakter met uitzicht op windmolens. Ook heeft de kavel momenteel geen elektra-, water- en riolering voorziening. Ook zijn er geen drainages aanwezig.

2 **Grootte locatie**
De kavel is c.a. 115.000 m2
Waarvan er c.a. 47.000 m2 gebruikt zal worden als evenemententerrein.

3 **Gebruik locatie en publieksprofiel**
   a. Huidige gebruikssituatie: Vlas
   b. Geschikt voor: grootstedelijke / regionale / nationale (dance-) evenementen met bezoekersaantal >50.000 met versterkte muziek.

4 **Voorzieningen**
Ondergrond: Ruig terrein met hoog gras
Elektra: niet aanwezig
Water: niet aanwezig
Riolering: niet aanwezig
Drainage: niet aanwezig

Omschrijf evenementenprofiel

Er is plaats voor verschillende soorten evenementen. Voornamelijk wordt er gericht op grote dance en festival-evenementen. Er is momenteel geen specifieke omschrijving voor een evenementenprofiel. Een evenementenprofiel kan eventueel opgesteld worden na de evaluatie in 2017, zie bijzonderheden.

Maximaal aantal evenementen per jaar

1 Groot(> 2000 bezoekers): Nader te bepalen, zie bijzonderheden*

2 Middelgroot(500 – 2000 bezoekers): Nader te bepalen, zie bijzonderheden*

3. Klein(< 500 bezoekers) : Nader te bepalen, zie bijzonderheden*

Onder welke voorschriften mag een evenement plaatsvinden?

Specificaties evenementen

1 **Maximale duur van een evenement**
Nader te bepalen, zie onderdeel bijzonderheden

2 **Maximum duur van opbouwen voor grote evenementen**
Nader te bepalen, zie onderdeel bijzonderheden

3 **Percentage van locatie dat door het evenement mag worden onttrokken aan de openbaarheid**
Nader te bepalen, zie onderdeel bijzonderheden

4 **Geluidsnormen**

Rekening houdend met de invloed op de omgeving van evenementen met een geluidbelasting tot 85 dB(C), worden volgens de beoordelingssystematiek 200 punten toegekend aan de geschiktheid van de evenementenlocatie. Dit resulteert in klasse I – Meest geschikt.

Vanuit de optiek van geluidbelasting maakt dit 14-16 dagen van maximaal 85 dB (C) op de gevel mogelijk.

Vanwege de cumulatie van de evenementen en de daaruit voortvloeiende belasting op het woon- en leefklimaat geldt dat:

- 16 evenementdagen mogen worden ingevuld met maximaal 85 DB (C) op de gevel

Met een geluidbelasting tot 85 dB(C) is er op de locatie veel beschikbare geluidruimte. Er is ruimte voor een groot FoH-systeem of meerdere middelgrote en kleine FoH-systemen, met de volgende opmerkingen:

- Inclusief toepassing van BBT is versterkte muziek mogelijk met relatief veel bas en geluidniveaus van 95 – 100 dB(A) en 110 – 115 dB(C) binnen een area voor circa 40.000 personen.
- In een beperkte area voor circa 5.000 personen kan ook muziek met zeer veel bas worden weergegeven.

Met een geluidbelasting tot 75 dB(C) is er op de locatie gemiddeld beschikbare geluidruimte. Er is ruimte voor een middelgroot FoH-systeem of meerdere kleine FoH-systemen, met de volgende opmerkingen:

- Inclusief toepassing van BBT is versterkte muziek mogelijk met relatief veel bas en geluidniveaus van 95 – 100 dB(A) en 110 – 115 dB(C) binnen een area voor circa 5.000 personen.
- Er kan geen muziek met zeer veel bas worden weergegeven.

De meest ideale podiumrichting is afhankelijk van de locatie van het podium en de locatie en richting van eventuele andere podia.

Specificaties omgeving

1. **Minimale maatregelen ter bescherming van flora en fauna**

   - Er moet rekening gehouden worden met broedvogels en vleermuizen; voor het broedseizoen moeten de risicobiotopen worden verwijderd.

2. **Rustperiode tussen evenementen**
   Nader te bepalen, zie onderdeel bijzonderheden

3. **In relatie tot overige overlast gevende bronnen:**
   Momenteel beperkt risico op geluidsoverlast; nader te bepalen, zie onderdeel bijzonderheden

Specificaties bereikbaarheid

1. **Parkeren**
   Voldoende parkeerruimte op het terrein tot een nader te bepalen maximum.

2. **Bereikbaarheid OV**
   Naar station Amsterdam Sloterdijk en Halfweg het beste bereikbaar met festival/pendelbussen.

3. **Overige verkeersaspecten**
   Eventuele verkeersmaatregelen zoals het (tijdelijk) afsluiten van de Westrandweg.
   Inrichten taxistandplaats en inzet pendelbussen.

4. **Conclusie**
   Het terrein is geschikt voor allerlei evenementen, voornamelijk gericht op grote dance-evenementen.

Bijzonderheden

Overige eisen, afspraken, specifieke veiligheidseisen, uitzonderingen uit bestemmingsplan etc.

-Gezien bijgaande kaart is impact van de windmolens op het beschikbare gedeelte groot. Dit moet nog nader onderzocht worden, onder meer in gesprek met de Omgevingsdienst Noordzeekanaalgebied. Hierbij komen ook andere veiligheidsrisico's (hoge druk-kerosine en gasleiding) aan de orde, waarvoor oplossingen moeten worden gevonden. Bij de windmolens zou het bv. het stilzetten tijdens een evenement en een extra borging kunnen zijn.

-Onderzocht wordt welke mogelijkheden er zijn om deze kavel voor 10 jaar als festivalterrein in te zetten. Nadere afspraken met onder meer de Omgevingsdienst Noordzeekanaalgebied zijn hier echter wel nodig.

-In juni, juli en augustus 2017 zullen er bij wijze van pilot / proef drie grote (dance-) evenementen plaatsvinden op deze locatie. Er zal vóór deze periode met de desbetreffende evenementenorganisaties besproken worden welke voorzieningen en aanpassingen er nodig zijn en welke eventueel definitief aangelegd moeten worden voor een optimaal gebruik van de kavel. Uit de evaluatie van de drie pilots zullen er nadere afspraken gemaakt worden m.b.t. het evenemententerrein (eventueel evenementenprofiel) en de eerder genoemde onderwerpen met verwijzing naar de bijzonderheden. Er wordt tot na de evaluatie nog niet bepaald wie de kosten en/of andere zaken op zich zal nemen.

-Ter plaatse vigeert het bestemmingsplan Sloterdijk III. De bestemming ter plaatse van de evenementenlocatie is: 'Bedrijf-1'. Evenementen zijn niet passend binnen deze bestemming, er is een omgevingsvergunning benodigd. Met toepassing van artikel 2.12 lid 1 sub a onder 2° Wabo jo. artikel 4 lid 11 bijlage II Bor kan hiervoor worden afgeweken van het bestemmingsplan Sloterdijk III.

-Deze locatie is voor 10 jaar beschikbaar voor evenementen, tot uiterlijk januari 2028.

5.5 Locatieprofiel: Ruigoord

Ruigoord

Overzichtskaart Ruigoord:

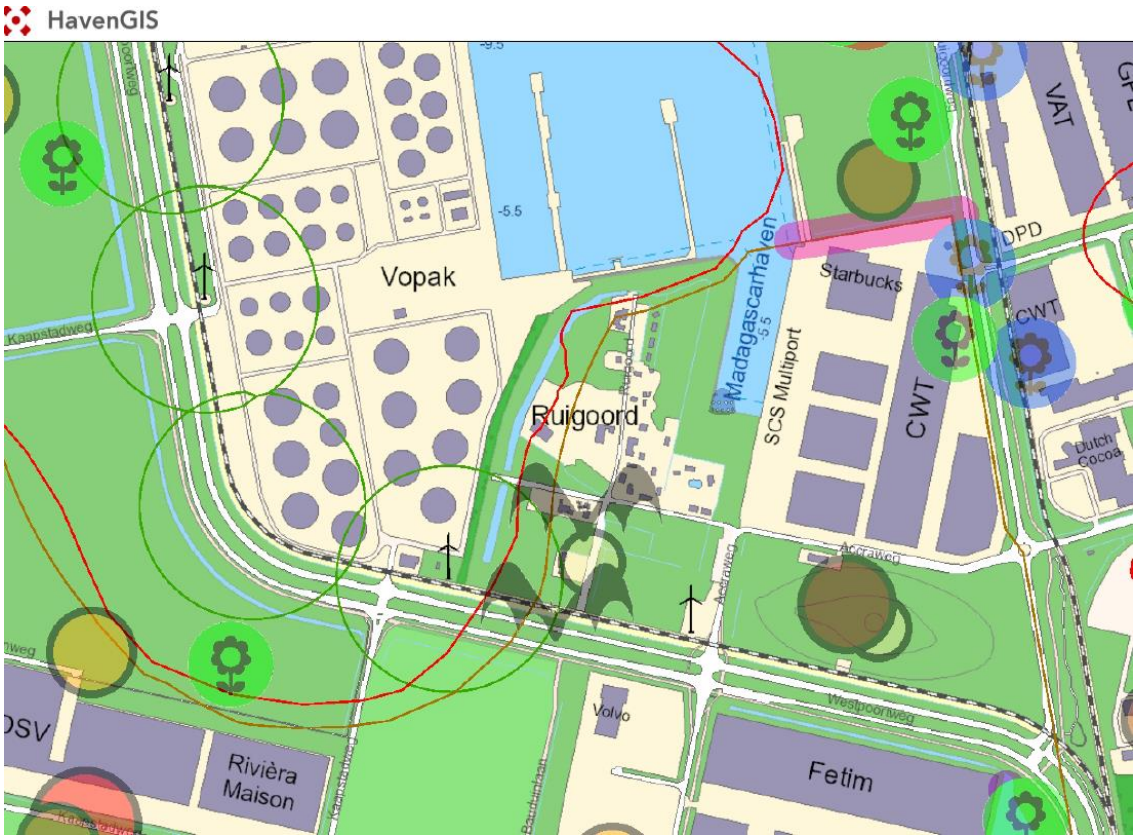

Omschrijving locatie

1 Ruigoord is een voormalig eiland en een dorp met diezelfde naam in de Houtrakpolder in de gemeente Amsterdam. Het dorp werd op 24 juli 1973 gekraakt. Begin 1999 werd het bestemmingsplan Afrikahaven vastgesteld. In dit bestemmingsplan is voorzien dat Ruigoord een culturele en natuurlijke bestemming kreeg.

2 Inmiddels is Ruigoord ingesloten tussen verschillende bedrijven. De vestiging van de firma Vopak naast Ruigoord heeft tot een beperking van het gebruik van het terrein gezorgd. Het terrein is slecht bereikbaar, ligt ver buiten de bebouwde kom, maar kan wel voor geluidsoverlast zorgen.

3 Ruigoord is 8,4 hectare groot - maar niet alles mag worden gebruikt i.v.m. de risicocontour en een deel is bebouwd.

4 Ruigoord is een broedplaats. De kerk heeft een horecafunctie en de omliggende gebouwen worden

gebruikt als atelier.

Visie gebruik evenementen

Op de locatie worden voornamelijk culturele feesten en evenementen georganiseerd. Hierbij kun je denken aan Landjuweel en vurige tongen. Ook vinden er een paar dancefeesten plaatst. De kerk wordt gebruikt voor kleine evenementen of bijeenkomsten.

Maximaal aantal evenementen per jaar

1 Groot(> 2000 bezoekers): : 2
2 Middelgroot(500 – 2000 bezoekers):: 4
3 Klein(< 500 bezoekers) : meer dan 10

Onder welke voorschriften mag een evenement plaatsvinden?

Specificaties evenementen

1. Tot nu toe duurde het langste evenement 3 dagen, dit kan na advies van de OD korter worden

2. Opbouw kan een week duren. Afhankelijk van de toestemming van stichting Ruigoord.

3. Bij een aantal evenementen op Ruigoord wordt gekampeerd. De kaders waarbinnen dit kan en mag is momenteel onderwerp van gesprek. Uiterlijk januari 2018 zal dit gesprek afgerond zijn.

Geluidsnormen:
Rekening houdend met de invloed op de omgeving van evenementen met een geluidbelasting tot 85 dB(C), worden volgens de beoordelingssystematiek 160 punten toegekend aan de geschiktheid van de evenementenlocatie. Dit resulteert in klasse II – Goed geschikt.

Vanuit de optiek van geluidbelasting maakt dit 11-13 dagen van maximaal 85 dB (C) op de gevel mogelijk.
De verdeling van deze evenementdagen over de verschillende grootte van evenementen zal gebeuren aan de hand van het aantal en type ontvangen evenementaanvragen per kalenderjaar.

Met een geluidbelasting tot 85 dB(C) is er op de locatie veel beschikbare geluidruimte. Er is ruimte voor meerdere grote FoH-systemen, met de volgende opmerkingen:

- Inclusief toepassing van BBT is versterkte muziek mogelijk met relatief veel bas en geluidniveaus van 95 – 100 dB(A) en 110 – 115 dB(C) binnen een area voor circa 30.000 personen.
- In een beperkte area voor circa 2.000 personen kan ook muziek met zeer veel bas worden weergegeven.

Met een geluidbelasting tot 75 dB(C) is er op de locatie gemiddeld beschikbare geluidruimte. Er is ruimte voor een middelgroot FoH-systeem of meerdere kleine FoH-systemen, met de volgende opmerkingen:

- Inclusief toepassing van BBT is versterkte muziek mogelijk met relatief veel bas en geluidniveaus van 95 – 100 dB(A) en 110 – 115 dB(C) binnen een area voor circa

3.000 personen.
- Er kan geen muziek met zeer veel bas worden weergegeven.

OD moet hierop adviseren. Er zijn geen woningen in de nabijheid, wel draagt het geluid over het water ver.

Specificaties omgeving

1. Op de bijgeleverde kaart staan de rugstreeppadden en vleermuizen aangegeven.
2. Omliggende bedrijven zijn ISPS gecertificeerd. Dit houdt in dat er strikte veiligheidsmaatregelen zijn qua toegangsbeveiliging.

Specificaties bereikbaarheid

1. Parkeren kan, zolang er geen andere bestemming is, op de kavel gelegen tussen de Accraweg Ruigoordweg Westpoortweg. Voor overige parkeren zal er in overleg met omliggende bedrijven op afstand geparkeerd en gependeld dienen te worden. Huidige parkeersituatie is niet toereikend bij evenementen met veel voertuigen.
2. Op korte afstand, Westpoortweg, is een halte van Connexxion lijn 82. Deze bus gaat 1 keer per uur en rijdt niet s 'nachts. Om de bushalte te bereiken moet een ongeregeld kruispunt worden overgestoken. (70 KM weg) Op station Sloterdijk ontbreekt een goede "kleinschalige" pendelvoorziening voor evenementen.
3. Accraweg Ruigoordweg Westpoortweg kunnen niet worden afgesloten in verband met bedrijfsvoering omliggende bedrijven. Wegen op Ruigoord dienen zowel tijdens op en afbouw als tijdens evenementen vrij te zijn van voertuigen. Direct aanliggende voetpaden ontbreken. Taxiopstel ruimte ontbreekt.
4. Kleinschalige evenementen mogelijk qua mobiliteit. Mobiliteit is afgelopen jaren een aandachtspunt bij de vergunning verlening.

Bijzonderheden

-Ruigoord ligt aan het water, dit betekent dat verlichting aangepast moet worden (mag het scheepvaartverkeer niet storen).

Ter plaatse vigeert het bestemmingsplan Afrikahaven. De bestemming ter plaatse van de evenementenlocatie is: 'Cultuur en Ontspanning'. Het organiseren van evenementen is mogelijk binnen deze bestemming. Op een deel van de locatie is de bestemming 'Bedrijf – 2' van toepassing. Het organiseren van evenementen is strijdig met deze bestemming. Het hangt dus van de locatie op Ruigoord af, of een festival al dan niet strijdig is met het bestemmingsplan. Indien strijdigheid met het bestemmingsplan kan met toepassing van artikel 2.12 lid 1 sub a onder 2° Wabo jo. artikel 4 lid 11 bijlage II Bor kan tijdelijk worden afgeweken van het bestemmingsplan Afrikahaven om een evenement mogelijk te maken.

Opmerking hierbij is dat op een deel van Ruigoord de 'Gebiedsaanduiding veiligheidszone – bevi' van toepassing is. Beperkt kwetsbare objecten zijn binnen deze gebiedsaanduiding niet

toegestaan. Hiervoor moet het Bevi (Besluit externe veiligheid inrichtingen) worden geraadpleegd. Tot beperkt kwetsbare objecten vallen o.a. kampeerterreinen en andere terreinen bestemd voor recreatieve doeleinden. Kampeerterreinen zijn dus niet zonder meer toegestaan op Ruigoord.

Op een deel van Ruigoord is de tevens de 'Gebiedsaanduiding – windturbine 2' van toepassing. Binnen deze zone zijn kwetsbare objecten niet toegestaan. Ook hiervoor moet het Bevi (Besluit externe veiligheid inrichtingen) worden geraadpleegd.

Ook de dubbelbesteming 'Waarde – Archeologie 1' is van toepassing op Ruigoord. Wanneer sprake is van bodemverstoring door bouwwerkzaamheden dient een omgevingsvergunning te worden aangevraagd, waarbij een archeologisch rapport noodzakelijk is. Dit geldt voor bodemverstoringen vanaf 100m2 of vanaf 0,5 meter onder het maaiveld. Zonder een omgevingsvergunning mogen tevens bepaalde werkzaamheden niet worden uitgevoerd waaronder ook het aanbrengen van ondergrondse kabels, leidingen en infrastructurele voorzieningen. Dit kan van toepassing zijn op evenementen.

6 Stadsdeel Zuidoost

6.1 Locatieprofiel: Winkelcentrum Kameleon

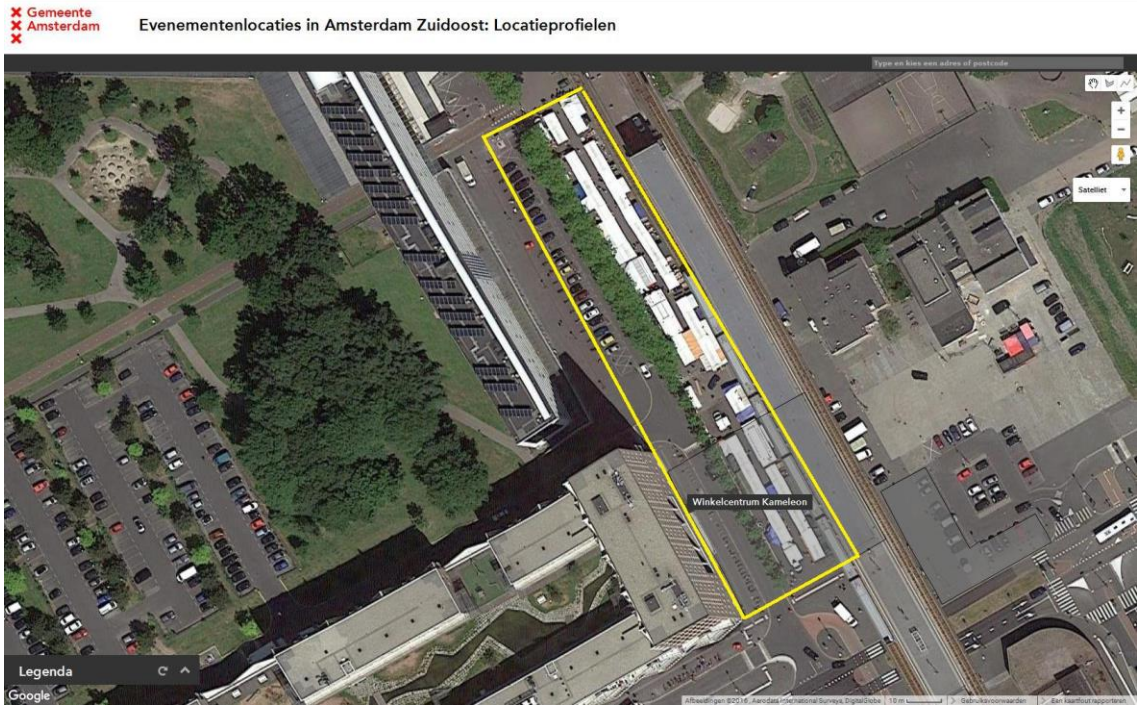

Winkelcentrum Kameleon (inclusief de marktopstelling)

http://maps.amsterdam.nl/evenementenlocaties_zuidoost/?LANG=nl

Omschrijving locatie

1. Ten behoeve van evenementen in het winkelgebied Kameleon met de markt wordt een onderscheid gemaakt tussen :
   A) promotionele activiteiten die een bijdrage leveren aan de economische versterking van het winkelgebied en
   B) andere activiteiten die niet direct aan economische versterking gerelateerd zijn.
2. Grootte van het winkelgebied:
   Ca. 1530 m^2 exclusief marktopstelling
   Circa 3000 m^2 inclusief marktopstelling
3. Gebruik locatie en publieksprofiel:
   Evenementenlocatie die aansluit bij het Winkelcentrum.
4. Voorzieningen:
   - elektra: ja, alleen voor de weekmarkt
   - riolering: ja, alleen voor de weekmarkt
   - water: ja, alleen voor de weekmarkt
   - ankers: ja, alleen voor de weekmarkt

Omschrijf evenementenprofiel

Winkelcentrum met winkels, woningen boven, midden in woonwijk, en de weekmarkt op dinsdag.

Promotieactiviteiten en ander soort activiteiten en evenementen die de economische positie verstreken van het winkelgebied en aansluiting zoeken bij het Winkelcentrum.

Evenementen met aantrekkingskracht voor een breed publiek, aantallen bezoekers < 2000. Bovendien aantrekkelijk, vernieuwend en uitnodigend.

Bijvoorbeeld, dans, muziek, film maatschappelijk- en of culturele activiteiten.

Maximaal aantal evenementen per jaar

Maximaal 10 kleine tot middelgrote evenementen (< 2000 bezoekers op drukste moment) per jaar.

Braderieën max. 2
Deelname aan braderieën alleen door gevestigde ondernemers uit het winkelgebied, met uitzondering van een aantal kramen voor ambachtelijke activiteiten en info stands. Indeling van de kramen behoeft de goedkeuring van de politie en brandweer

Thema-markten max. 3
- Minimaal 20% van de ondernemers uit het winkelgebied
- Specifiek thema

Onder welke voorschriften mag een evenement plaatsvinden?

Specificaties evenementen

1. Maximale duur van het evenement: eendaags - of 2 dagen aaneengesloten
2. Maximum duur van opbouwen 2 dagen en maximum duur afbouwen 2 dagen.
3. Percentage van locatie dat door het evenement mag worden onttrokken aan de openbaarheid: binnen de grenzen van de evenementenlocatie (zie kaart).

Geluidbelasting

Maximaal 75 dB(C) op de gevel

Specificaties omgeving

1. De brandweer- en calamiteitenroutes vrijlaten.
   Deze routes op de tekening bij de vergunningaanvraag aangeven in overleg met verschillende adviesdiensten (politie, brandweer, e.d.).
2. Een algemene beperking bij de winkelgebieden:
   1 weekend voor het Zomerfestival,
   1 weekend tijdens het Zomer festival
   en 3 weekenden na het Zomerfestival in het Nelson Mandelapark zijn alleen stille evenementen toegestaan.

Specificaties bereikbaarheid

1. Voetgangers en fietsers vanuit Karspeldreef en Nellesteinpad
2. Parkeergarage Kameleon en parkeervakken langs Karspeldreef.
3. Stalling fietsen: ten behoeve van het winkelend publiek en metrostation.
4. Bereikbaarheid OV: Openbaar vervoer: Metro en busverbinding station Kraaiennest. Auto's vanuit Karspeldreef en Kromwijkdreef, ook in noodgevallen.
5. Conclusie: redelijke bereikbaarheid

Bijzonderheden

- Op de marktdag is het terrein niet beschikbaar voor een evenement. Opbouw van evenementen voor een dag later mag nooit plaatsvinden voor 21:00 uur. Na een evenement moet het terrein uiterlijk 06:00 uur schoon opgeleverd worden op de marktdag.
- Directe nabijheid Locatie Kraaiennest Plein (nieuwe evenementenlocatie)
- Verplicht geluidsarm weekend tussen weekenden met maximale geluidbelastingen in het

winkelgebied of in de directe omgeving.

- Afhankelijk van het evenement zijn meerdere geluidsbronnen toegestaan.

- Afstemming met organisatoren van en over activiteiten in de omgeving.

- Streven naar activiteiten/ evenementen met kwaliteit (vernieuwend, aantrekkelijk, uitnodigend, e.d.)

- Promotieactiviteiten waarbij staanplaatsen (ambulante handel) worden ingenomen worden in collectieve vorming vanuit de winkeliersvereniging georganiseerd of bestaan voor minimaal 20% uit de gevestigde ondernemers in het winkelcentrum.

- Op het markt gedeelte wordt jaarlijks het openlucht evenement *BijlmerBios* georganiseerd.

6.2 Locatieprofiel: Winkelcentrum Ganzepoort, Annie Romeinplein

Gemeente Amsterdam

Evenementenlocaties in Amsterdam Zuidoost: Locatieprofielen



Gemeente Amsterdam

Evenementenlocaties in Amsterdam Zuidoost: Locatieprofielen

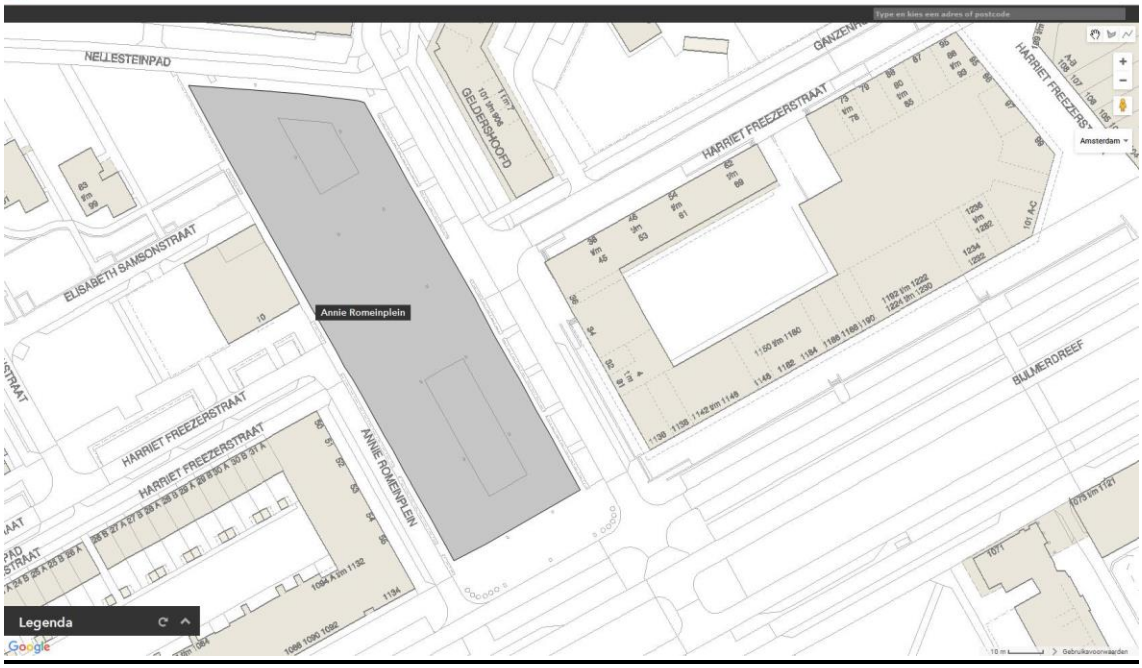

Winkelcentrum Ganzepoort, Annie Romeinplein

http://maps.amsterdam.nl/evenementenlocaties_zuidoost/?LANG=nl

Omschrijving locatie

1. Ten behoeve van evenementen in het winkelgebied Ganzenpoort wordt een onderscheid gemaakt tussen :
   A) promotionele activiteiten die een bijdrage leveren aan de economische versterking van het winkelgebied en
   B) andere activiteiten die niet direct aan economische versterking gerelateerd zijn.
2. Grootte van het winkelgebied:
   Ca. 10.080 m^2
3. Gebruik locatie en publieksprofiel:
   Evenementenlocatie die aansluit bij het Winkelcentrum.
4. Voorzieningen:
   - elektra: ja
   - riolering: ja
   - water: ja
   - ankers: ja

Omschrijf evenementenprofiel

Winkelcentrum met winkels, midden in woonwijk, beperkt parkeergelegenheid en de weekmarkt op zaterdag.
Er dient rekening te worden gehouden met omwonenden en andere winkelgebieden.

Promotieactiviteiten en ander soort activiteiten en evenementen die de economische positie verstreken van het winkelgebied en aansluiting zoeken bij het Winkelcentrum.
Evenementen met aantrekkingskracht voor een breed publiek, aantallen bezoekers < 2000. Bovendien aantrekkelijk, vernieuwend en uitnodigend.

Bijvoorbeeld: dans, muziek en cultuur.

Maximaal aantal evenementen per jaar

Maximaal 10 kleine tot middelgrote evenementen (< 2000 bezoekers op drukste moment) per jaar.

Braderieën max. 3
Deelname aan braderieën alleen door gevestigde ondernemers uit het winkelgebied, met uitzondering van een aantal kramen voor ambachtelijke activiteiten en info stands. Indeling van de kramen behoeft de goedkeuring van de politie en brandweer

Thema-markten max. 2
- Minimaal 20% van de ondernemers uit het winkelgebied
- Specifiek thema

Onder welke voorschriften mag een evenement plaatsvinden?

Specificaties evenementen

1. Maximale duur van het evenement: eendaags - of 2 dagen aaneengesloten
2. Maximum duur van opbouwen 2 dagen en maximum duur afbouwen 2 dagen.
3. Percentage van locatie dat door het evenement mag worden onttrokken aan de openbaarheid: binnen de grenzen van de evenementenlocatie (zie kaart).

Geluidbelasting

Maximaal 75 dB(C) op de gevel

Specificaties omgeving

1. De brandweer- en calamiteitenroutes vrijlaten.
   Deze routes op de tekening bij de vergunningaanvraag aangeven in overleg met verschillende adviesdiensten (politie, brandweer, e.d.).
2. Een algemene beperking bij de winkelgebieden:
   1 weekend voor het Zomerfestival,
   1 weekend tijdens het Zomer festival
   en 3 weekenden na het Zomerfestival in het Nelson Mandelapark zijn alleen stille evenementen toegestaan.

Specificaties bereikbaarheid

1. Voetgangers en fietsers vanuit Harriet Freezerstraat, Ganzenhoefpad, Nellesteinpad en Guldenkruispad
2. Parkeren: beperkt. Parkeervakken voor winkelcentrum, parkeergarage flat Gooioord en parkeergarage flat Groeneveen.
3. Stalling fietsen: ten behoeve van het winkelend publiek
4. Bereikbaarheid OV: Openbaar vervoer: Metro en busverbinding station Ganzenhoef. Auto's vanuit Bijlmerdreef, ook in noodgevallen.
5. Conclusie: redelijke bereikbaarheid

Bijzonderheden

- Op de marktdag is het terrein niet beschikbaar voor een evenement. Opbouw van evenementen voor een dag later mag nooit plaatsvinden voor 21:00 uur.

  Na een evenement moet het terrein uiterlijk 06:00 uur schoon opgeleverd worden op de marktdag.

- Als vanaf de rotonde (Bijlmerdreef) de toegangsweg naar het winkelcentrum wordt afgesloten, dienen verkeersregelaars te worden in gezet.

- Reguleren overlast van de overstekende bezoekers van en naar het metrostation Ganzenhoef.

- Verplicht geluidsarm weekend tussen weekenden met maximale geluidbelastingen in het winkelgebied of in de directe omgeving.

- Afhankelijk van het evenement zijn meerdere geluidsbronnen toegestaan.

- Afstemming met organisatoren van en over activiteiten in de omgeving.

- Streven naar activiteiten/ evenementen met kwaliteit (vernieuwend, aantrekkelijk, uitnodigend, e.d.)

- Promotieactiviteiten waarbij staanplaatsen (ambulante handel) worden ingenomen worden in collectieve vorming vanuit de winkeliersvereniging georganiseerd of bestaan voor minimaal 20% uit de gevestigde ondernemers in het winkelcentrum.

6.3 Locatieprofiel: Ziggoplein Ziggo Dome voorplein, Hotelhof Kavel 17

Gemeente Amsterdam

Evenementenlocaties in Amsterdam Zuidoost: Locatieprofielen



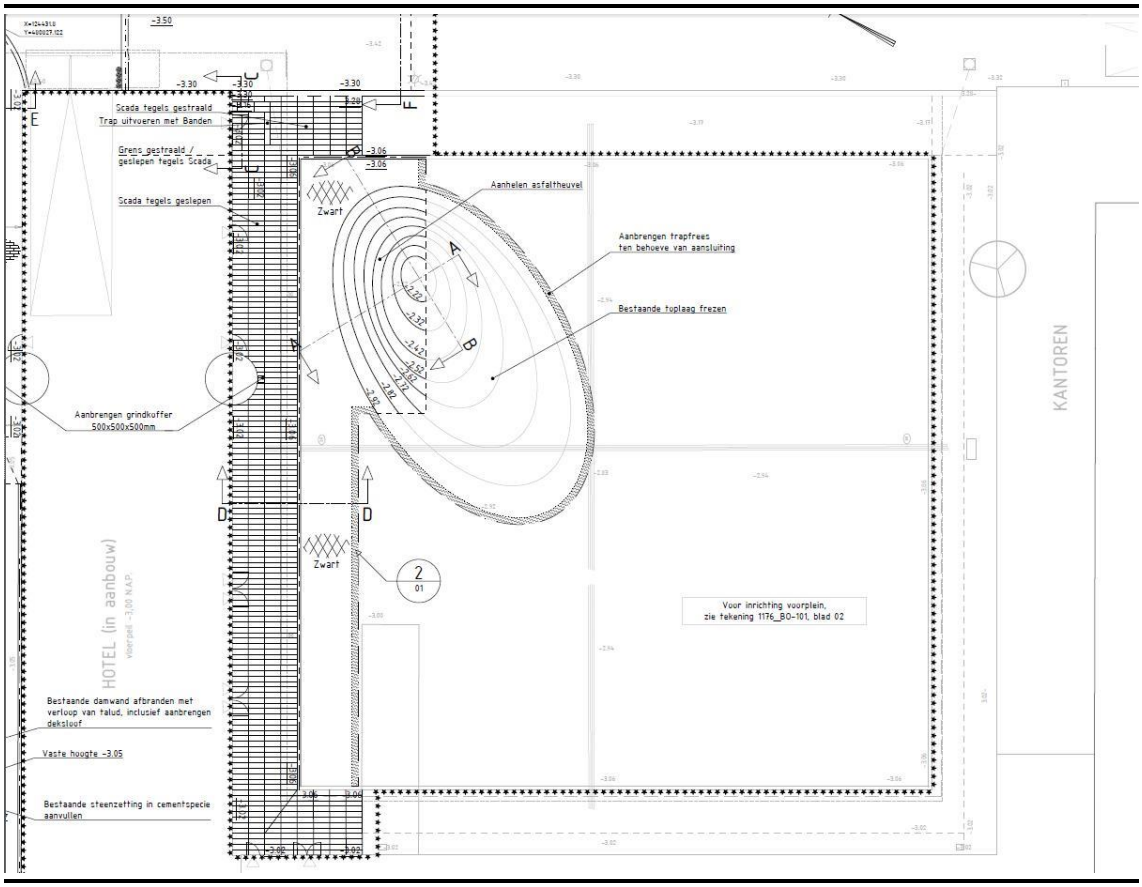

Ziggoplein

http://maps.amsterdam.nl/evenementenlocaties_zuidoost/?LANG=nl

Omschrijving locatie

1. Ondergrond: betonplaat, stenen (zwart witte stippen bekleding)
2. Grootte 1000 m^2
3. Gebruik locatie en publieksprofiel:
   Evenementen die aansluiten bij de omgeving en de programmering in de Ziggo Dome.
4. Voorzieningen:
   - elektra: ja.
   - riolering: nee
   - water: nee
   - ankers: nee

Omschrijf evenementenprofiel

Kleinschalige Evenementen ter ondersteuning van evenementen in de Ziggodome, het hotel of in het aan het plein gelegen cafe.
Kleine locatie vanwege de aanwezigheid van een 'heuvel', vrije stroken langs de bebouwing en doorgang naar Ziggodome (i.v.m. bezoekersstromen).

Geen ambulante handel. Dit plein valt binnen de beperkingen die gelden voor het beheersgebied, zoals is opgenomen in het beleid van 18 maart 2003 inzake de staanplaatsen en venten nabij Amsterdam Arena en omgeving.
Aanzicht is van belang.
Afwisselende programmering.

Maximaal aantal evenementen per jaar

Maximaal 12 kleine tot middelgrote evenementen (< 2000 bezoekers op drukste moment) per jaar.

Onder welke voorschriften mag een evenement plaatsvinden?

Specificaties evenementen

1. Maximale duur van het evenement: in de regel eendaags - of 2 dagen aaneengesloten. Langer in overleg met belanghebbenden.

2. Maximum duur van opbouwen 2 dagen en maximum duur afbouwen 2 dagen.

3. Percentage van locatie dat door het evenement mag worden onttrokken aan de openbaarheid: binnen de grenzen van de evenementenlocatie (zie kaart).

Geluidbelasting

Maximaal 75 dB(C) op de gevel

Specificaties omgeving

1. De ArenAboulevard is evenementen -, kantoren -, winkel - en horecagebied met buiten terrassen. Er zijn ook hotels in de buurt gelegen. Het evenemententerrein bevindt zicht in een multifunctioneel gebied met verschillende gebruikers en bezoekers. Deze multifunctionaliteit dient te allen tijde geborgd te blijven.
2. Voor al deze functies moet het gebied aantrekkelijk zijn en blijven.

Specificaties bereikbaarheid

1. Parkeren: P1, P3, P4, P5 en P6.
   Stalling fietsen: Ten behoeve van het winkelend publiek. Stalling fietsen onder station, op boulevard (fietsnietjes) en in fietsenstalling ter hoogte van Villa ArenA.

2. Bereikbaarheid Openbaar Vervoer: Metro en trein station Amsterdam Bijlmer ArenA, busverbinding onder het Bijlmer Arena station naar Bijlmerplein.
   Auto's: alleen in noodgevallen Hoogoorddreef.
   Auto's vanuit De Passage (slagbomen), De Entree en de Haaksbergweg. In noodgevallen Hoekenrode en het busstation aan de Hoogoorddreef.
   Voetgangers en fietsers: vanuit Hoekenrode, station Amsterdam Bijlmer ArenA, De Corridor, De Loper en Arenaboulevard.

3. Overige verkeersaspecten:
   Aanwezigheid slagbomen.
   Voetgangers vanuit alle kanten.
   Fietsers vanuit Abcouderpad, Guldenkruispad en Anton de Komplein.

4. Conclusie: bereikbaarheid goed

Bijzonderheden

Strook van vier meter vanaf de gevel vrij houden voor calamiteiten en de toegangen en nooduitgangen vrijhouden.

De calamiteitenroutes (nood- en hulpdiensten) vrijlaten op de Arena Boulevard. Na overleg met brandweer, politie en rayonmanager/ beheerder, op grond van de laatste stand van zaken, de vrij te laten routes aangeven op de tekening bij de vergunning. Bij het Stadsdeel is een kaart aanwezig met daarop de calamiteitenroutes ingetekend.

Bij samenloop met andere evenementen (ArenA, ArenaPark, Heineken Music hall, Ziggo Dome) in de omgeving vindt een afweging plaats van belangen en de openbare orde en veiligheid.

Afstemming met Stadsdeel / beheerder is vereist.

Afstemming met de terrasexploitanten, hotel en Ziggo Dome (in verband met de aanvalsroutes hulpdiensten) is vereist.

Heuvel voor hotelingang (ongelijke vloer)

6.4 Locatieprofiel: ArenA boulevard

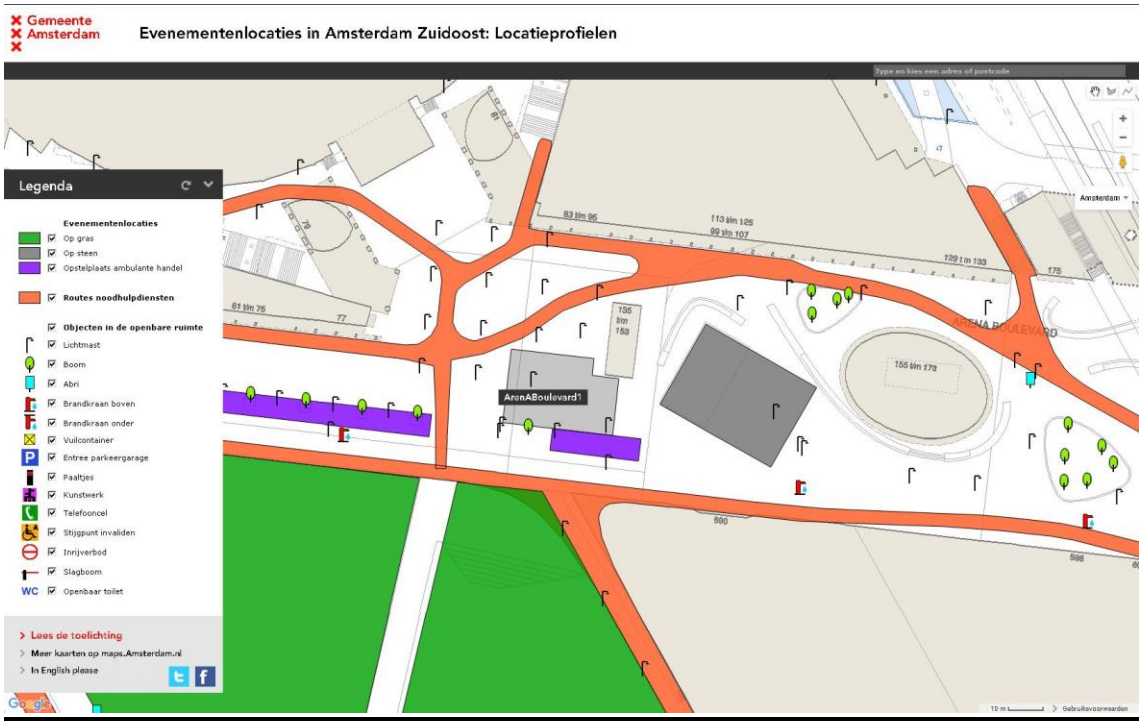

ArenA Boulevard

http://maps.amsterdam.nl/evenementenlocaties_zuidoost/?LANG=nl

Omschrijving locatie

1. Er zijn 2 locaties geschikt voor evenementen.
   Ondergrond: betonplaat, stenen.
2. Grootte van de 2 evenementenlocaties op de boulevard:
   600 en 800 m2.
3. Gebruik locatie en publieksprofiel:
   Evenementen die aansluiten bij gebied.
4. Voorzieningen:
   - elektra: ja.
   - riolering: nee
   - water: nee
   - ankers: nee

Omschrijf evenementenprofiel

Evenementen die een binding hebben met de ondernemingen aan de Arenaboulevard.

Evenementen die de samenhang in - en de aantrekkingskracht van het gebied versterken.

Hoogwaardige sportevenementen.

Een enkele hoogwaardige attractie kan worden toegestaan, bijvoorbeeld 1 kinderdraaimolen. Maximaal 5 kleine attracties op een moment.
Geen uitbreiding van de bestaande straathandel / ambulante handel.
Aanzicht is van belang. Geen verrommeling.

De 2 locaties zijn beperkt geschikt voor kleinschalige evenementen.

Afwisselende programmering.

Waar mogelijk de connectie zoeken met het stadsdeel.

Maximaal aantal evenementen per jaar

Maximaal 12 kleine tot middelgrote evenementen (< 2000 bezoekers op drukste moment) per jaar.

Onder welke voorschriften mag een evenement plaatsvinden?

Specificaties evenementen

1. Maximale duur van het evenement: eendaags - of 2 dagen aaneengesloten.

2. Maximum duur van opbouwen 2 dagen en maximum duur afbouwen 2 dagen.

3. Percentage van locatie dat door het evenement mag worden onttrokken aan de openbaarheid: binnen de grenzen van de evenementenlocatie (zie kaart).

Geluidbelasting

1. Maximaal 2 evenementdagen met maximaal 85 dB (C) op de gevel.
2. Voor de overige dagen geldt een maximale belasting van 75 dB(C) op de gevel.

Specificaties omgeving

1. De ArenAboulevard is evenementen -, kantoren -, winkel - en horecagebied met buiten terrassen. Er zijn ook hotels in de buurt gelegen. Het evenemententerrein bevindt zicht in een multifunctioneel gebied met verschillende gebruikers en bezoekers. Deze multifunctionaliteit dient te allen tijde geborgd te blijven.
2. Voor al deze functies moet het gebied aantrekkelijk zijn en blijven.
3. ArenaPark ligt op circa 450 meter van de woningen aan de Boris Pasternakstraat.

Specificaties bereikbaarheid

1. Parkeren: P1, P3, P4, P5 en P6.
   Stalling fietsen: Ten behoeve van het winkelend publiek. Stalling fietsen onder station, op boulevard (fietsnietjes) en in fietsenstalling ter hoogte van Villa ArenA.

2. Bereikbaarheid Openbaar Vervoer: Metro en trein station Amsterdam Bijlmer ArenA, busverbinding onder het Bijlmer Arena station naar Bijlmerplein.
   Auto's: alleen in noodgevallen Hoogoorddreef.
   Auto's vanuit De Passage (slagbomen), De Entree en de Haaksbergweg. In noodgevallen Hoekenrode en het busstation aan de Hoogoorddreef.
   Voetgangers en fietsers: vanuit Hoekenrode, station Amsterdam Bijlmer ArenA, De Corridor, De Loper en Arenaboulevard.

3. Overige verkeersaspecten:
   Aanwezigheid slagbomen.
   Voetgangers vanuit alle kanten.
   Fietsers vanuit Abcouderpad, Guldenkruispad en Anton de Komplein.

4. Conclusie: bereikbaarheid goed

Bijzonderheden

De calamiteitenroutes (nood- en hulpdiensten) vrijlaten op de Arena Boulevard. Na overleg met brandweer, politie en rayonmanager/ beheerder, op grond van de laatste stand van zaken, de vrij te laten routes aangeven op de tekening bij de vergunning. Bij het Stadsdeel is een kaart aanwezig met daarop de calamiteitenroutes ingetekend.

Bij samenloop met andere evenementen (ArenA, Aremapark, Heineken Music hall, Ziggo Dome) en omgeving vindt een kritische afweging plaats van belangen en de openbare orde en veiligheid

Afstemming met Stadsdeel / beheerder is vereist.
Afstemming met de terrasuitbaters (dit ook in verband met de vrij te laten routes i.v.m. calamiteiten / brandweer) is vereist.

6.5 <u>Locatieprofiel:</u> Nelson Mandelapark grote weide

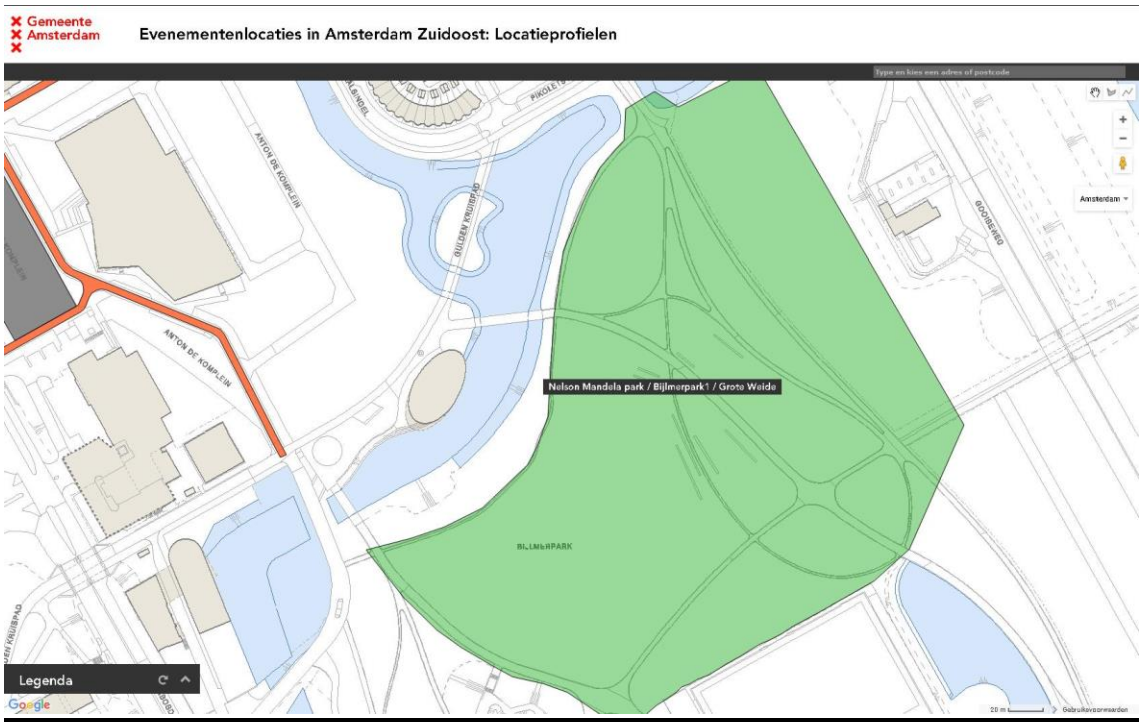

Nelson Mandelapark grote weide

http://maps.amsterdam.nl/evenementenlocaties_zuidoost/?LANG=nl

Omschrijving locatie

1. De grote weide is een evenementenlocatie. De grote weide is onderdeel van het stadspark Nelson Mandela, met speeltoestellen en aangelegen sportpark.
   Ondergrond: versterkt gras en drainage. Groen en water.
   Recreatiegebied.
   Ondergrond (o.a. drainage) en voorzieningen (electra) moeten worden verbeterd.
2. Grootte:
   Ca. 25.000 m^2
3. Gebruik locatie en publieksprofiel:
   Evenementenlocatie Recreatiegebied.
4. Voorzieningen:
   - elektra: nee
   - riolering: nee
   - water: nee
   - ankers: nee

Omschrijf evenementenprofiel

Groene locatie, onderdeel van stadspark, locatie met allure, midden in de wijk, traditionele plek voor het Zomerfestival, voorheen Kwakoe festival genaamd, nu Kwaku Summer Festival.

Evenementen die passen bij de functies van het park en de gewenste sfeer en thema's: sport, natuur, ontmoeting en cultuur uitdragen. Het park ligt midden in de Bijlmer.
Doelgroep bezoekers is voor belangrijkste deel de bewoners van de Bijlmer.

Maximaal aantal evenementen per jaar

1. **Groot (>2000 bezoekers):**
   Maximaal 3 grote evenementen.

   Het Zomerfestival: maximaal 10 dagen in de zomermaanden (juli en augustus) toegestaan. Maximum van 22.000 bezoekers op het drukste moment.

   Daarnaast nog maximaal 2 geluidsarmere evenementen met een maximum tot 3.000 bezoekers.

2. **Middelgroot (500 – 2000 bezoekers):**
   1 buurtgericht / buurtinitiatief

3. **Klein (<500 bezoekers):**
   1 buurtgericht / buurtinitiatief

Onder welke voorschriften mag een evenement plaatsvinden?

Specificaties evenementen

1. **Maximale duur van het Zomerfestival evenement is 10 dagen.**
   Overige 2 evenementen duren maximaal 2 dagen.

2. **Maximum duur van opbouwen Zomerfestival:** 7 dagen, Maximum duur van afbouwen 5 dagen. Andere festival max. 2 dagen op- en afbouw.

3. **Percentage van locatie dat door het evenement mag worden onttrokken aan de openbaarheid:** binnen de grenzen van de evenementenlocatie (zie kaart). Dit betreft meer dan 25% van het totale park, echter het gaat hier om 1 evenement op jaarbasis.

Geluidbelasting

Rekening houdend met de invloed op de omgeving van evenementen met een geluidbelasting tot 85 dB(C), worden volgens de beoordelingssystematiek 80 punten toegekend aan de geschiktheid van de evenementenlocatie. Echter gelet op de overlap met het ArenaPark (tijdelijke locatie) wordt het nadelig effect van deze overlap geheel toegekend aan het ArenaPark. Dit resulteert in klasse III – redelijk geschikt.

Vanuit de optiek van geluidbelasting maakt dit 8-10 dagen van maximaal 85 dB (C) op de gevel mogelijk. Voor de overige dagen geldt een maximale belasting van 75 dB(C) op de gevel.

Met een geluidbelasting tot 85 dB(C) is er op de locatie gemiddeld beschikbare geluidruimte. Er is ruimte voor een middelgroot FoH-systeem en meerdere kleine FoH-systemen, met de volgende opmerkingen:

- Inclusief toepassing van BBT is versterkte muziek mogelijk met relatief veel bas en geluidniveaus van 95 – 100 dB(A) en 110 – 115 dB(C) binnen een area voor circa 3.000 personen.
- Er kan geen muziek met zeer veel bas worden weergegeven.

De meest ideale podiumrichting is naar het zuidoosten, maar is ook afhankelijk van de positie van het podium en de positie en richting van eventuele andere podia.

Mogelijke (vaste) meetpunten bij deze opstelling zijn:

- De flats langs de Flierbosdreef,
- De woningen aan de Troepiaalsingel,
- De nieuwe woningen langs de Gooieseweg.
-

Het toepassen van een meteocorrectie is niet nodig

Specificaties omgeving

1. Maatregelen ter beperking van afvalverspreiding.

2. Rustperiode tussen evenementen: minimaal 6 weken

3. Maatregelen bescherming flora en fauna algemeen
Om aan de Wet Natuurbescherming te voldoen en om blijvende schade aan een park te voorkomen heeft de organisator van een groot evenement (> 2000) de verantwoordelijkheid om minimaal twee maanden voor aanvang van het evenement van de volgende producten kennis te nemen, dan wel te laten opstellen door een erkend stadsadviseur/ecoloog:
    - een kwalitatief bodem- en groenplan.
    - een quick scan flora fauna. Als hierbij beschermde soorten worden aangetroffen,
    - mitigerende maatregelen te treffen en te bekostigen
    - een monitor uit te voeren tijdens en kort na het evenement om effecten op beschermde soorten te beoordelen.

4. In relatie tot overige overlast gevende bronnen: rekening houden met

evenement aan Anton de Komplein. Niet tegelijkertijd. Er moet minimaal 2 weken rustperiode tussentijds.

Specificaties bereikbaarheid

1. Parkeren: de reguliere Parkeergarages in de buurt. Het Kwaku Summer Festival maakt tijdelijk gebruik van tijdelijk ingerichte parkeerplaatsen op bouwlocaties rondom het Nelson Mandelapark. Stalling fietsen: wordt ingericht door organisator bij Bijlmerparktheater.

2. Bereikbaarheid OV: Openbaar vervoer: Metro en trein station Amsterdam Bijlmer ArenA, busverbinding op o.a. Bijlmerdreef.

3. Overige verkeersaspecten:
   Bij grote evenementen verkeersregelaars om parkeren in de wijk te beperken.

4. Conclusie: redelijke bereikbaarheid

Bijzonderheden

Het Zomerfestival wordt sinds 1975 gehouden in het Nelson Mandelapark, voorheen het Bijlmerpark. Het zomerfestival heette oorspronkelijk het Kwakoe festival, maar sinds 4 jaar heeft het een andere organisator en voert het de naam Kwaku Summer Festival.

De grote weide in het Nelson Mandela park moet worden verbeterd, zodat bewoners er ook na het Zomerfestival er kunnen recreëren.

6.6 Locatieprofiel: Gaasperplas ZuidOostoever

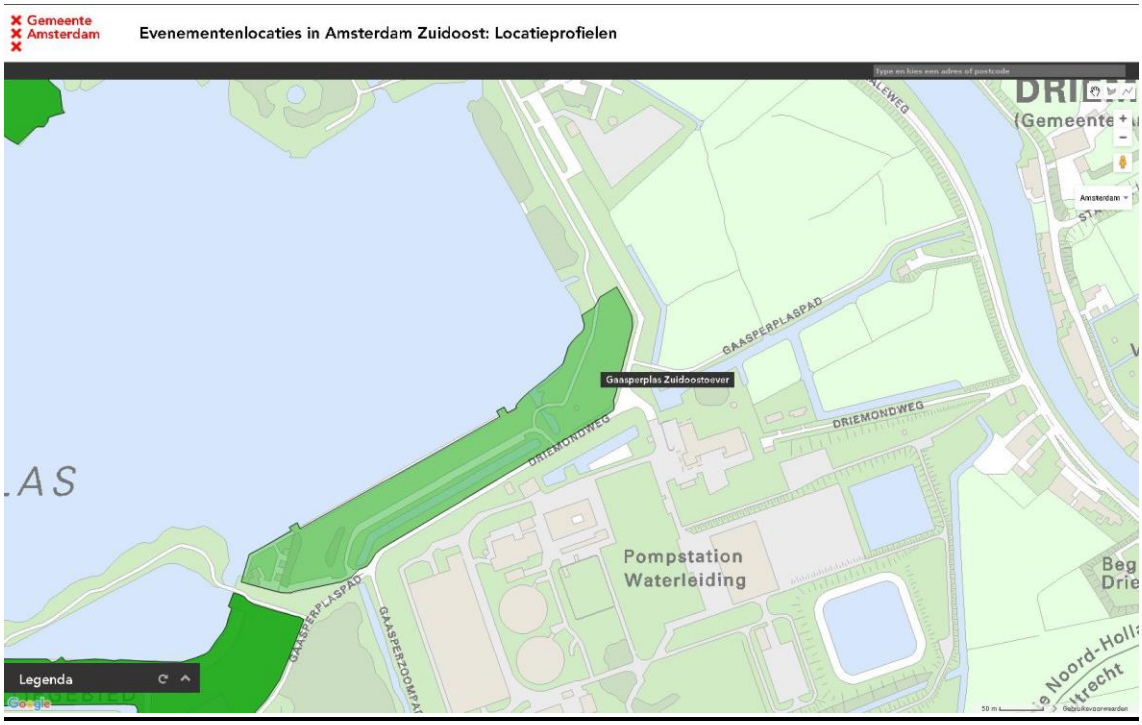

Gaasperpark: B) Gaasperplas ZuidOostoever

http://maps.amsterdam.nl/evenementenlocaties_zuidoost/?LANG=nl

Omschrijving locatie

1. Groen en water, en surfstrand, dagkampeerterrein. Recreatiegebied. Ondergrond: Zand.
2. Grootte:
   Ca. 11.400m2
3. Gebruik locatie en publieksprofiel: Recreatiegebied, evenementenlocatie.
4. Voorzieningen:
   Aanwezigheid voorzieningen:
   elektra: nee
   riolering: ja
   water: ja
   ankers: nee
   toiletgebouw aanwezig

Omschrijf evenementenprofiel

Programmering passend bij karakter locatie:
Evenementen die een diversiteit aan bevolkingsgroepen trekken.
Hiermee wordt de relatie tussen de stad en het gebied versterkt.

De afgelopen jaren heeft op deze locatie het *Gaasper Pleasure* festival plaatsgevonden.

Maximaal aantal evenementen per jaar

1. Groot (>2000 bezoekers):
Maximaal 3 grote evenementen.

Maximaal één Dance-evenement (max. tweedaags) per jaar.
Dance evenement met een maximum van 5.000 bezoekers op het drukste moment.

Daarnaast nog maximaal 2 geluidsarmere evenementen met een maximum tot 3.000 bezoekers.

2. Middelgroot (500 – 2000 bezoekers):
1 buurtgericht / buurtinitiatief

3. Klein (<500 bezoekers):
1 buurtgericht / buurtinitiatief

In overeenstemming met beleidskader evenementen van Groengebied Amstelland.

Onder welke voorschriften mag een evenement plaatsvinden?

Specificaties evenementen

1. Maximale duur van een evenement is twee dagen

2. Maximum duur van opbouwen Gaasper Pleasure: 5 dagen, Maximum duur van afbouwen 3 dagen. Een evenement kan afwijken van de norm van 2 dagen opbouw en 2 dagen afbouw, indien dit gemotiveerd kan worden.

3. Percentage van locatie dat door het evenement mag worden onttrokken aan de openbaarheid: binnen de grenzen van de evenementenlocatie (zie kaart - maximaal 25% van totale park).

Geluidbelasting

Rekening houdend met de invloed op de omgeving van evenementen met een geluidbelasting tot 85 dB(C), worden volgens de beoordelingssystematiek 70 punten toegekend aan de geschiktheid van de evenementenlocatie Gaasperplas. Dit resulteert in klasse IV – Matig geschikt.

Vanuit de optiek van geluidbelasting maakt dit 4- 7 dagen van maximaal 85 dB (C) op de gevel mogelijk voor het gehele Gaasperplasgebied. Voor de overige dagen geldt een maximale belasting van 75 dB(C) op de gevel.

Met een geluidbelasting tot 85 dB(C) is er op de locatie veel beschikbare geluidruimte. Er is ruimte voor meerdere middelgrote FoH-systemen en meerdere kleine FoH-systemen, met de volgende opmerkingen:

- Inclusief toepassing van BBT is versterkte muziek mogelijk met relatief veel bas en geluidniveaus van 95 – 100 dB(A) en 110 – 115 dB(C) binnen een area voor circa 11.000 personen.
- In een beperkte area voor circa 500 personen kan ook muziek met zeer veel bas worden weergegeven.

Met een geluidbelasting tot 75 dB(C) is er op de locatie heel weinig beschikbare geluidruimte. Er is ruimte voor een klein FoH-systeem, met de volgende opmerkingen:

- Inclusief toepassing van BBT is versterkte muziek mogelijk met relatief veel bas en geluidniveaus van 95 – 100 dB(A) en 110 – 115 dB(C) binnen een area voor circa 500 personen.
- Afhankelijk van de positie van het podium is alleen muziek mogelijk met relatief weinig bas en / of met een totaal lager geluidniveau.
- Er kan geen muziek met zeer veel bas worden weergegeven.

De meest ideale podiumrichting is richting het water (Gaasperplas), maar is ook afhankelijk van de positie van het podium en de positie en richting van eventuele andere podia.

Mogelijke (vaste) meetpunten bij deze opstelling zijn:
De woningen langs de Valburgdreef,
De kopwoning aan de Liendenhof,
De woning aan de Provincialeweg 20
De woning aan de Provincialeweg 30.

Het toepassen van een meteocorrectie is nodig

Nader maatwerk om de geschiktheid van de evenementenlocatie te vergroten kan worden gevonden in het verlagen van de geluidnorm naar 80 dB(C). Daarmee worden volgens de beoordelingssystematiek 40 punten toegekend aan de geschiktheid van de evenementenlocatie, wat met de resterende 110 punten resulteert in klasse III – Redelijk geschikt. Vanuit de optiek van geluidbelasting maakt dit 8-10 dagen van maximaal 80 dB (C) op de gevel mogelijk.

Er dient echter rekening te worden gehouden met het volgende:
De beschikbare geluidruimte neemt af, waardoor alleen nog ruimte is voor een klein tot middelgroot FoH-systeem. Daarmee neemt ook de grootte van de areas af waarbinnen muziek wordt weergegeven en daarmee het aantal personen.

Specificaties omgeving

1. Maatregelen bescherming flora en fauna algemeen
   Om aan de Wet Natuurbescherming te voldoen en om blijvende schade aan een park te voorkomen heeft de organisator van een groot evenement (> 2000) de verantwoordelijkheid om minimaal twee maanden voor aanvang van het evenement van de volgende producten kennis te nemen, dan wel te laten opstellen door een erkend stadsadviseur/ecoloog:
   - een kwalitatief bodem- en groenplan.
   - een quick scan flora fauna. Als hierbij beschermde soorten worden aangetroffen,
   - mitigerende maatregelen te treffen en te bekostigen
   - een monitor uit te voeren tijdens en kort na het evenement om effecten op beschermde soorten te beoordelen.

2. Rustperiode tussen evenementen: minimaal 6 weken

3. In relatie tot overige overlast gevende bronnen: rekening houden met evenement aan de Noordoever en Zuidoever van de Gaasperplas. Niet tegelijkertijd. Er moet minimaal 2 weken rustperiode tussen twee afzonderlijke evenementen in acht worden genomen.

Specificaties bereikbaarheid

1. Parkeren: Langerlust en Ballorig Zuidoever.
   Stalling fietsen: niet aanwezig.
2. Bereikbaarheid OV: Openbaar vervoer is redelijk: Metro 54, busverbinding op Valburgdreef en Provinciale weg.

3. Overige verkeersaspecten:

   Auto's: vanuit A9 afslag S113/ Gaaspercamping/ Loosdrechtdreef, Provinciale weg N236, afslag Driemondweg (Waternet). Voetgangers en fietsers: vanuit Provinciale weg N236 en Gein.

4. Conclusie: redelijke bereikbaarheid

Bijzonderheden

Overige eisen, afspraken, specifieke veiligheidseisen, uitzonderingen uit bestemmingsplan etc.:

Voor het Gaasperplaspark geldt voor het gemeentelijk beleid het volgende: Binnen het gemeentelijk beleid (ruimtelijk structuurvisie Amsterdam) valt het Gaasperplaspark (en de locaties van de festivals) in de typologie Stadspark. Daar mogen plaatsvinden: 'Evenementen die aansluiten bij de mogelijkheden, de omvang, het karakter en de opzet van het park'.

Binnen het gemeentelijk beleid valt het festivalgebied buiten de ecologische structuur van de Ecologische Visie (uitwerking van de ruimtelijke structuurvisie).

Wat betreft het provinciaal beleid, ligt de Gaasperplas en de gebieden van de festivals volledig binnen de Ecologische Bufferzone en het Natuurnetwerk Nederland (de vroegere Ecologische Hoofdstructuur). De bufferzone regelt vooral dat er geen bebouwing mag, festivals zijn niet in strijd.

Groengebied Amstelland verleent privaatrechtelijke toestemming en sluit een tijdelijke gebruikersovereenkomst af met voorwaarden passend bij het natuurgebied, het stadsdeel verleent de vergunning.

Omdat het een groengebied is worden daarvoor geldende voorschriften ter bescherming van de natuur meegewogen.

In 2018 wordt waarschijnlijk nieuw bestemmingsplan gerealiseerd.

6.7 Locatieprofiel: Gaasperplas ZUIDoever



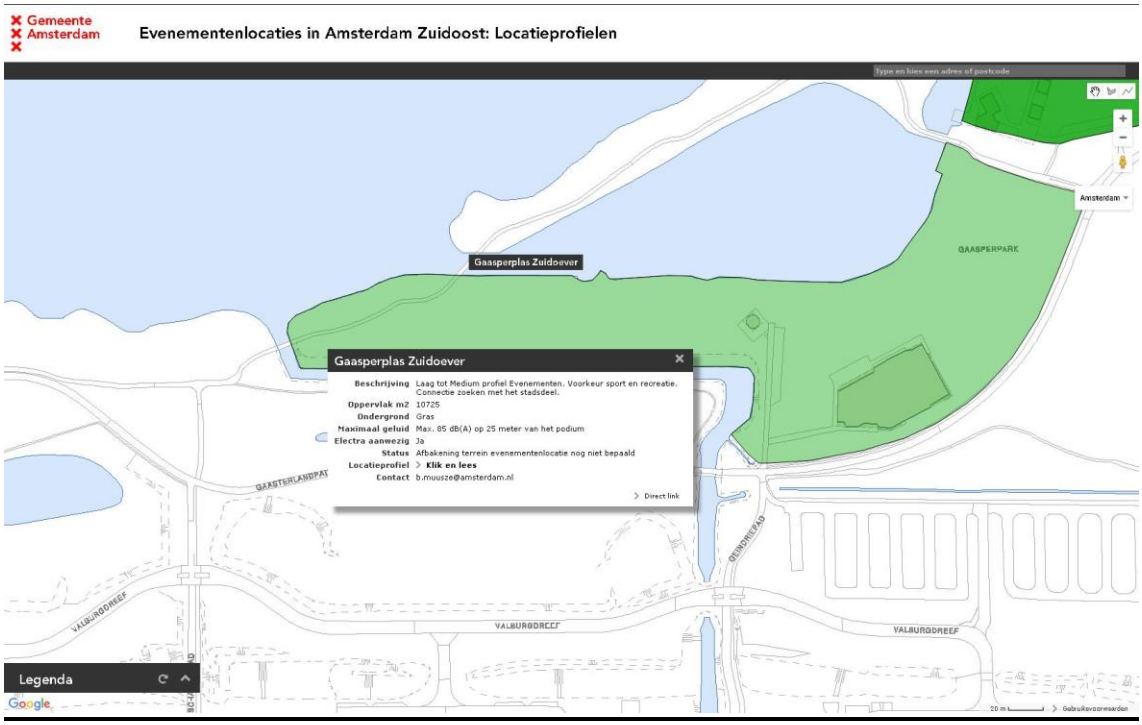

Gaasperpark: C) Gaasperplas ZUIDoever

http://maps.amsterdam.nl/evenementenlocaties_zuidoost/?LANG=nl

Omschrijving locatie

1. Groen en water, nabijheid woongebied. Ondergrond: Zand.
2. Grootte:
   Ca. 14.500 m2 inclusief de zandstranden
   Ca. 10.725 m2 exclusief de zandstranden
3. Gebruik locatie en publieksprofiel: Recreatiegebied, evenementenlocatie.
4. Voorzieningen:
   elektra: ja
   riolering: ja
   water: ja
   ankers: nee
   toiletgebouw aanwezig

Omschrijf evenementenprofiel

Programmering passend bij karakter locatie:
Groene, sportieve, recreatieve en filmevenementen.

Maximaal aantal evenementen per jaar

Groot (>2000 bezoekers): 3
Maximaal drie grote evenementen,
Evenementen tot 3.000 bezoekers.
Evenementen met medium en laag profiel.
Bij voorkeur sport en spelevenementen. Buurtgerichte buurtinitiatieven.

Meldingen (<100 bezoekers): kleine, eenvoudige buitenactiviteiten (BBQ's etc.) kunnen voor vele vormen van overlast zorgen. De meldingen proberen te reguleren door middel van randvoorwaarden te stellen en meer toezicht & handhaving.

Onder welke voorschriften mag een evenement plaatsvinden?

Specificaties evenementen

1. Maximum 3 geluidsarme evenementen.
   1 evenement mag maximaal 2 dagen duren, de andere 2 evenementen zijn eendaags.
2. De evenementen zijn op Zuidoost / de buurt gericht.
3. Maximum duur van opbouwen: 2 dagen, Maximum duur van afbouwen 2 dagen.
4. Percentage van locatie dat door het evenement mag worden onttrokken aan de openbaarheid: binnen de grenzen van de evenementenlocatie (zie kaart – maximaal 25% van totale Gaasperpark)).

Geluidbelasting

Rekening houdend met de invloed op de omgeving van evenementen met een geluidbelasting tot 85 dB(C), worden volgens de beoordelingssystematiek 70 punten toegekend aan de geschiktheid van de evenementenlocatie Gaasperplas. Dit resulteert in klasse IV – Matig geschikt.

Vanuit de optiek van geluidbelasting maakt dit 4- 7 dagen van maximaal 85 dB (C) op de gevel mogelijk voor het gehele Gaasperplasgebied. Voor de overige dagen geldt een maximale belasting van 75 dB(C) op de gevel.

Met een geluidbelasting tot 85 dB(C) is er op de locatie veel beschikbare geluidruimte. Er is ruimte voor meerdere middelgrote FoH-systemen en meerdere kleine FoH-systemen, met de volgende opmerkingen:

- Inclusief toepassing van BBT is versterkte muziek mogelijk met relatief veel bas en geluidniveaus van 95 – 100 dB(A) en 110 – 115 dB(C) binnen een area voor circa 11.000 personen.
- In een beperkte area voor circa 500 personen kan ook muziek met zeer veel bas worden weergegeven.

Met een geluidbelasting tot 75 dB(C) is er op de locatie heel weinig beschikbare geluidruimte. Er is ruimte voor een klein FoH-systeem, met de volgende opmerkingen:

- Inclusief toepassing van BBT is versterkte muziek mogelijk met relatief veel bas en geluidniveaus van 95 – 100 dB(A) en 110 – 115 dB(C) binnen een area voor circa 500 personen.
- Afhankelijk van de positie van het podium is alleen muziek mogelijk met relatief weinig bas en / of met een totaal lager geluidniveau.
- Er kan geen muziek met zeer veel bas worden weergegeven.

De meest ideale podiumrichting is richting het water (Gaasperplas), maar is ook afhankelijk van de positie van het podium en de positie en richting van eventuele andere podia.

Mogelijke (vaste) meetpunten bij deze opstelling zijn:
De woningen langs de Valburgdreef,
De kopwoning aan de Liendenhof,
De woning aan de Provincialeweg 20
De woning aan de Provincialeweg 30.

Het toepassen van een meteocorrectie is nodig

Nader maatwerk om de geschiktheid van de evenementenlocatie te vergroten kan worden gevonden in het verlagen van de geluidnorm naar 80 dB(C). Daarmee worden volgens de eoordelingssystematiek 40 punten toegekend aan de geschiktheid van de evenementenlocatie, wat met de resterende 110 punten resulteert in klasse III – Redelijk geschikt. Vanuit de optiek van geluidbelasting maakt dit 8-10 dagen van maximaal 80 dB (C) op de gevel mogelijk.

Er dient echter rekening te worden gehouden met het volgende:
De beschikbare geluidruimte neemt af, waardoor alleen nog ruimte is voor een klein tot middelgroot FoH-systeem. Daarmee neemt ook de grootte van de areas af waarbinnen muziek wordt weergegeven en daarmee het aantal personen.

Specificaties omgeving

1. In relatie tot overige overlast gevende bronnen: rekening houden met evenement aan de Noordoever en de Zuidoostoever van de

Gaasperplas. Niet tegelijkertijd. Er moet minimaal 2 weken rustperiode tussen twee afzonderlijke evenementen in acht worden genomen.

2. Maatregelen bescherming flora en fauna algemeen
   Om aan de Wet Natuurbescherming te voldoen en om blijvende schade aan een park te voorkomen heeft de organisator van een groot evenement (> 2000) de verantwoordelijkheid om minimaal twee maanden voor aanvang van het evenement van de volgende producten kennis te nemen, dan wel te laten opstellen door een erkend stadsadviseur/ecoloog:
   - een kwalitatief bodem- en groenplan.
   - een quick scan flora fauna. Als hierbij beschermde soorten worden aangetroffen,
   - mitigerende maatregelen te treffen en te bekostigen
   - een monitor uit te voeren tijdens en kort na het evenement om effecten op beschermde soorten te beoordelen.

3. Rustperiode tussen evenementen: minimaal 6 weken

Specificaties bereikbaarheid

1. Parkeren: Ballorig zuidoever. Bij voorkeur niet parkeren in het park. Er is beperkt parkeerruimte voor crew en artiesten aan de periferie. Beperkt parkeren in K-buurt (overleg gemeente over huur marktplein).
   Bezoekers komen bij voorkeur met OV (metro), fiets, scooter of maken gebruik van kiss en ride.

2. Bereikbaarheid OV: goed, bij voorkeur Metro. metrostation Gaasperplas en Nellestein door het Park en Valburgdreef/ Gein. Openbaar vervoer is redelijk. Stalling fietsen: ten behoeve van het recreërend publiek

3. Overige verkeersaspecten: Voetgangers en fietsers: vanuit Provinciale weg N236 door het Park. Auto's: vanuit A9 afslag S112/Langbroekdreef en Meerkerkdreef naar Valburgdreef.

4. Conclusie: redelijke bereikbaarheid

Bijzonderheden

Afstemming door organisator met Ballorig.

Bij mooi weer dient rekening gehouden te worden met veel recreanten.

Groengebied Amstelland verleent privaatrechtelijke toestemming en sluit een tijdelijke gebruikersovereenkomst af met voorwaarden passend bij het natuurgebied, het stadsdeel verleent de vergunning.

In 2018 wordt waarschijnlijk nieuw bestemmingsplan gerealiseerd.

6.8 Locatieprofiel: Gaasperplas Noordoever

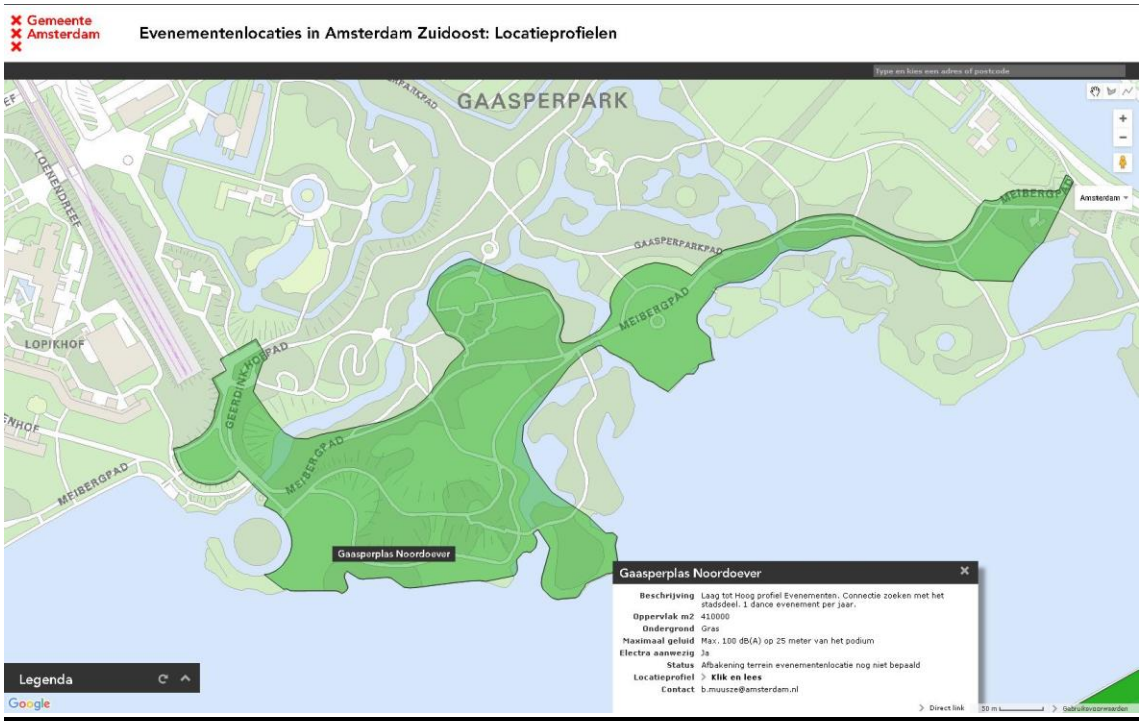

Gaasperpark: A) Gaasperplas Noordoever

http://maps.amsterdam.nl/evenementenlocaties_zuidoost/?LANG=nl

Omschrijving locatie

1. Groen en water, nabijheid woongebied.
2. Grootte: 410.000 m2
3. Gebruik locatie en publieksprofiel: Recreatiegebied, evenementenlocatie.
4. Voorzieningen:
   elektra: nee
   riolering: nee (m.u.v. waterspeelplaats)
   water: nee (m.u.v. waterspeelplaats)
   ankers: nee

Omschrijf evenementenprofiel

Programmering passend bij karakter locatie:
Groene, sportieve, recreatieve en muziekevenementen.

Maximaal aantal evenementen per jaar

1. Groot (>2000 bezoekers): 3
Maximaal drie grote evenementen,
waarvan maximaal één dance-evenement (House, DJ's) ,
en twee andere type grote evenementen per jaar.
Dance evenement: Maximaal van 20.000 bezoekers op het drukste moment.
Overige grote evenementen: Maximaal 15.000 bezoekers op het drukste moment.

2. Middelgroot (500 – 2000 bezoekers): 1 buurtgericht / buurtinitiatief

3. Klein (<500 bezoekers): 1 buurtgericht / buurtinitiatief

4. Meldingen (<100 bezoekers): kleine, eenvoudige buitenactiviteiten (BBQ's etc.) kunnen voor vele vormen van overlast zorgen. De meldingen proberen te reguleren door middel van randvoorwaarden te stellen en meer toezicht & handhaving.

Onder welke voorschriften mag een evenement plaatsvinden?

Specificaties evenementen

1. Maximale duur van een evenement is twee dagen
2. Maximum duur van opbouwen Amsterdam Open Air: 7 dagen,
   Maximum duur van afbouwen 4 dagen. Andere evenementen kunnen afwijken van de norm van 2 dagen opbouw en 2 dagen afbouw, indien dit gemotiveerd kan worden.
3. Percentage van locatie dat door het evenement mag worden onttrokken aan de openbaarheid: binnen de grenzen van de evenementenlocatie (zie kaart - 25% van totale Gaasperpark).

Geluidbelasting

Rekening houdend met de invloed op de omgeving van evenementen met een geluidbelasting tot 85 dB(C), worden volgens de beoordelingssystematiek 70 punten toegekend aan de geschiktheid van de evenementenlocatie Gaasperplas. Dit resulteert in klasse IV – Matig geschikt.

Vanuit de optiek van geluidbelasting maakt dit 4- 7 dagen van maximaal 85 dB (C) op de gevel mogelijk voor het gehele Gaasperplasgebied. Voor de overige dagen geldt een maximale belasting van 75 dB(C) op de gevel.

Met een geluidbelasting tot 85 dB(C) is er op de locatie veel beschikbare geluidruimte. Er is ruimte voor meerdere middelgrote FoH-systemen en meerdere kleine FoH-systemen, met de volgende opmerkingen:

- Inclusief toepassing van BBT is versterkte muziek mogelijk met relatief veel bas en geluidniveaus van 95 – 100 dB(A) en 110 – 115 dB(C) binnen een area voor circa 11.000 personen.
- In een beperkte area voor circa 500 personen kan ook muziek met zeer veel bas worden weergegeven.

Met een geluidbelasting tot 75 dB(C) is er op de locatie heel weinig beschikbare geluidruimte. Er is ruimte voor een klein FoH-systeem, met de volgende opmerkingen:

- Inclusief toepassing van BBT is versterkte muziek mogelijk met relatief veel bas en geluidniveaus van 95 – 100 dB(A) en 110 – 115 dB(C) binnen een area voor circa 500 personen.
- Afhankelijk van de positie van het podium is alleen muziek mogelijk met relatief weinig bas en / of met een totaal lager geluidniveau.
- Er kan geen muziek met zeer veel bas worden weergegeven.

De meest ideale podiumrichting is richting het water (Gaasperplas), maar is ook afhankelijk van de positie van het podium en de positie en richting van eventuele andere podia.

Mogelijke (vaste) meetpunten bij deze opstelling zijn:
De woningen langs de Valburgdreef,
De kopwoning aan de Liendenhof,
De woning aan de Provincialeweg 20
De woning aan de Provincialeweg 30.

Het toepassen van een meteocorrectie is nodig

Nader maatwerk om de geschiktheid van de evenementenlocatie te vergroten kan worden gevonden in het verlagen van de geluidnorm naar 80 dB(C). Daarmee worden volgens de eoordelingssystematiek 40 punten toegekend aan de geschiktheid van de evenementenlocatie, wat met de resterende 110 punten resulteert in klasse III – Redelijk geschikt. Vanuit de optiek van geluidbelasting maakt dit 8-10 dagen van maximaal 80 dB (C) op de gevel mogelijk.

Er dient echter rekening te worden gehouden met het volgende:
De beschikbare geluidruimte neemt af, waardoor alleen nog ruimte is voor een klein tot middelgroot FoH-systeem. Daarmee neemt ook de

grootte van de areas af waarbinnen muziek wordt weergegeven en daarmee het aantal personen.

Specificaties omgeving

1. Maatregelen bescherming flora en fauna algemeen
   Om aan de Wet Natuurbescherming te voldoen en om blijvende schade aan een park te voorkomen heeft de organisator van een groot evenement (> 2000) de verantwoordelijkheid om minimaal twee maanden voor aanvang van het evenement van de volgende producten kennis te nemen, dan wel te laten opstellen door een erkend stadsadviseur/ecoloog:
   - een kwalitatief bodem- en groenplan.
   - een quick scan flora fauna. Als hierbij beschermde soorten worden aangetroffen,
   - mitigerende maatregelen te treffen en te bekostigen
   - een monitor uit te voeren tijdens en kort na het evenement om effecten op beschermde soorten te beoordelen.
2. Rustperiode tussen evenementen: minimaal 6 weken
3. In relatie tot overige overlast gevende bronnen: rekening houden met evenement aan de Zuidoost oever van de Gaasperplas. Niet tegelijkertijd. Er moet minimaal 2 weken rustperiode tussen twee afzonderlijke evenementen in acht worden genomen.

Specificaties bereikbaarheid

1. Parkeren: Bij voorkeur niet parkeren in het park. Er is beperkt parkeerruimte voor crew en artiesten aan de periferie. Beperkt parkeren in K-buurt (overleg gemeente over huur marktplein). Bezoekers komen bij voorkeur met OV (metro), fiets, scooter of maken gebruik van 'kiss en ride'.
2. Bereikbaarheid OV: goed, bij voorkeur Metro.
3. Overige verkeersaspecten:
4. Conclusie

Bijzonderheden

Overige eisen, afspraken, specifieke veiligheidseisen, uitzonderingen uit bestemmingsplan etc.:

Voor het Gaasperplaspark geldt voor het gemeentelijk beleid het volgende: Binnen het gemeentelijk beleid (ruimtelijk structuurvisie Amsterdam) valt het Gaasperplaspark (en de locaties van de festivals) in de typologie Stadspark. Daar mogen plaatsvinden: 'Evenementen die aansluiten bij de mogelijkheden, de omvang, het karakter en de opzet van het park'.

Binnen het gemeentelijk beleid valt het festivalgebied buiten de ecologische structuur van de Ecologische Visie (uitwerking van de ruimtelijke structuurvisie).

Wat betreft het provinciaal beleid, ligt de Gaasperplas en de gebieden van de festivals volledig binnen de Ecologische Bufferzone en het Natuurnetwerk

Nederland (de vroegere Ecologische Hoofdstructuur). De bufferzone regelt vooral dat er geen bebouwing mag, festivals zijn niet in strijd.

Groengebied Amstelland verleent privaatrechtelijke toestemming en sluit een tijdelijke gebruikersovereenkomst af met voorwaarden passend bij het natuurgebied, het stadsdeel verleent de vergunning.

Omdat het een groengebied is worden daarvoor geldende voorschriften ter bescherming van de natuur meegewogen.

In 2018 wordt waarschijnlijk nieuw bestemmingsplan gerealiseerd.
Voor Amsterdam Open Air wordt een omgevingsvergunning afgegeven.

Amsterdam Open Air heeft op camping locatie ook activiteiten.

6.9 Locatieprofiel: Winkelcentrum Reigersbos

Gemeente Amsterdam

Evenementenlocaties in Amsterdam Zuidoost: Locatieprofielen



Gemeente Amsterdam

Evenementenlocaties in Amsterdam Zuidoost: Locatieprofielen

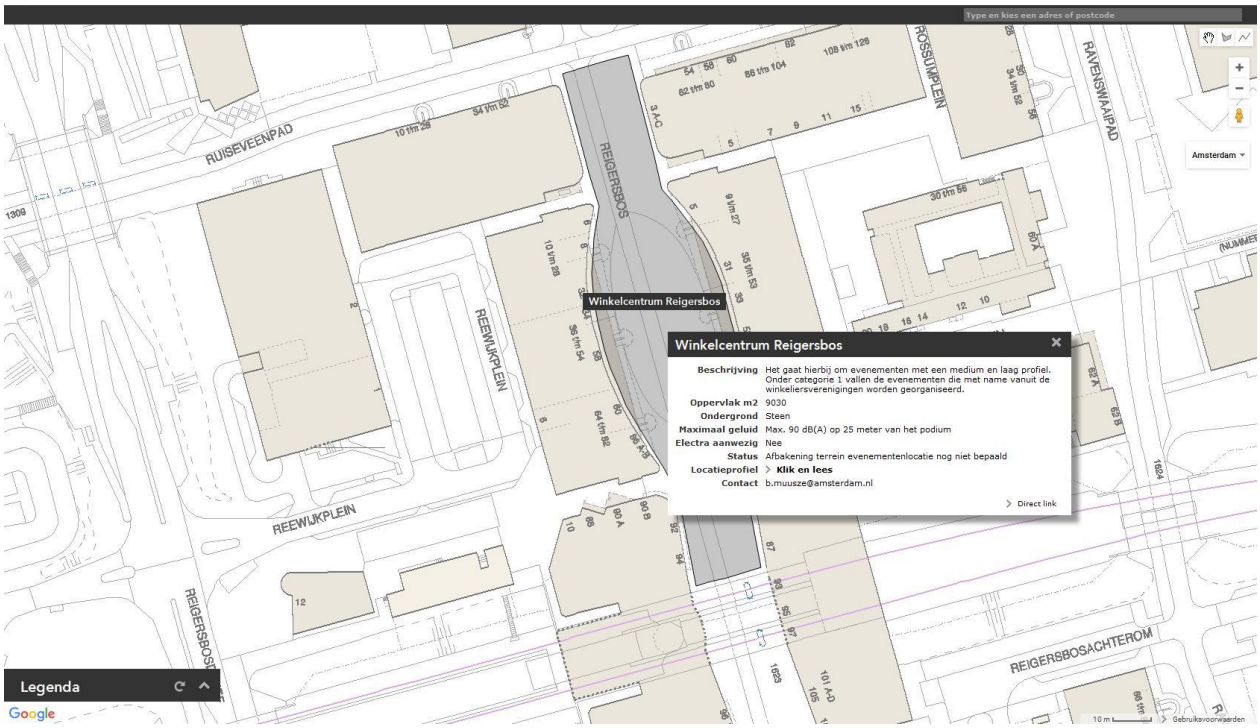

Winkelcentrum Reigersbos

http://maps.amsterdam.nl/evenementenlocaties_zuidoost/?LANG=nl

Omschrijving locatie

1. Ten behoeve van evenementen in het winkelgebied Reigersbos wordt een onderscheid gemaakt tussen :
   A) promotionele activiteiten die een bijdrage leveren aan de economische versterking van een winkelgebied en
   B) andere activiteiten die niet direct aan economische versterking gerelateerd zijn.
2. Grootte van het winkelgebied:
   Ca. 9030 m^2
3. Gebruik locatie en publieksprofiel:
   Evenementenlocatie die aansluit bij het Winkelcentrum.
4. Voorzieningen:
   - elektra: ja, alleen voor de weekmarkt
   - riolering: ja, alleen voor de weekmarkt
   - water: ja, alleen voor de weekmarkt
   - ankers: ja, alleen voor de weekmarkt

Omschrijf evenementenprofiel

Winkelcentrum met winkels, woningen en de weekmarkt op woensdag.
Er dient rekening te worden gehouden met omwonenden en andere winkelgebieden.

Promotieactiviteiten en ander soort activiteiten en evenementen die de economische positie verstreken van het winkelgebied en aansluiting zoeken bij het Winkelcentrum.
Evenementen met aantrekkingskracht voor een breed publiek, aantallen bezoekers < 2000. Bovendien aantrekkelijk, vernieuwend en uitnodigend.

Bijvoorbeeld: dans, muziek en cultuur.

Maximaal aantal evenementen per jaar

Maximaal 10 kleine tot middelgrote evenementen (< 2000 bezoekers op drukste moment) per jaar.

Braderieën max. 5
Deelname aan braderieën alleen door gevestigde ondernemers uit het winkelgebied, met uitzondering van een aantal kramen voor ambachtelijke activiteiten en info stands. Indeling van de kramen behoeft de goedkeuring van de politie en brandweer

Thema-markten max. 2
- Minimaal 20% van de ondernemers uit het winkelgebied
- Specifiek soort waren en/of thema

Onder welke voorschriften mag een evenement plaatsvinden?

Specificaties evenementen

1. Maximale duur van het evenement: eendaags - of 2 dagen aaneengesloten
2. Maximum duur van opbouwen 2 dagen en maximum duur afbouwen 2 dagen.
3. Percentage van locatie dat door het evenement mag worden onttrokken aan de openbaarheid: binnen de grenzen van de evenementenlocatie (zie kaart).

Geluidbelasting

Maximaal 75dB(C) op de gevel

Specificaties omgeving

1. De brandweer- en calamiteitenroutes vrijlaten.
   Deze routes op de tekening bij de vergunningaanvraag aangeven in overleg met verschillende adviesdiensten (politie, brandweer, e.d.).

Specificaties bereikbaarheid

1. Voetgangers en fietsers vanuit Reigersbosdreef, Ruiseveenpad en Ravenswaaipad.
2. Parkeren: parkeergarage Reigersbos.
   Stalling fietsen: ten behoeve van het winkelend publiek
3. Bereikbaarheid OV: Openbaar vervoer: Metro en busverbinding station Reigersbos. Auto's vanuit Reigersbosdreef, ook in noodgevallen.
4. Conclusie: redelijke bereikbaarheid

Bijzonderheden

- Op de marktdag is het terrein niet beschikbaar voor een evenement. Opbouw van evenementen voor een dag later mag nooit plaatsvinden voor 21:00 uur.

  Na een evenement moet het terrein uiterlijk 06:00 uur schoon opgeleverd worden op de marktdag.

- Verplicht geluidsarm weekend tussen weekenden met maximale geluidbelastingen in het winkelgebied of in de directe omgeving.

- Streven naar activiteiten/ evenementen met kwaliteit (vernieuwend, aantrekkelijk, uitnodigend, e.d.)

- Promotieactiviteiten waarbij staanplaatsen (ambulante handel) worden ingenomen worden in collectieve vorming vanuit de winkeliersvereniging georganiseerd of bestaan voor minimaal 20% uit de

gevestigde ondernemers in het winkelcentrum.

- Er dient aandacht besteed te worden aan spreiding van evenementen over het jaar om maximaal te kunnen profiteren daarvan. Een te veel aan activiteiten tast de woon- en leefklimaat aan. Daarnaast kan het een negatief effect hebben op het uiterlijk aanzien en de wijze van gebruik van de openbare ruimte.

6.10 Locatieprofiel: Mandelapark kleine weide

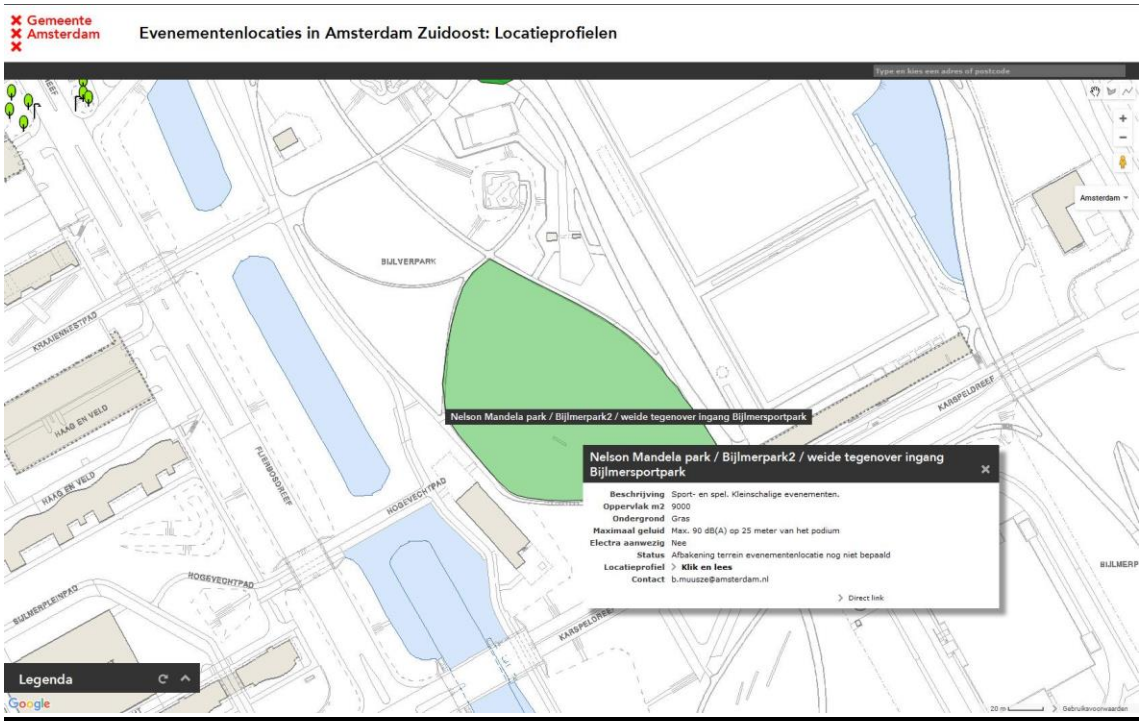

Nelson Mandelapark, kleine weide

http://maps.amsterdam.nl/evenementenlocaties_zuidoost/?LANG=nl

Omschrijving locatie

1. De kleine weide is onderdeel van het stadspark Nelson Mandela, met speeltoestellen, BBQ plaats en aangelegen sportpark.
   Ondergrond: versterkt gras en drainage. Groen en water.
   Recreatiegebied.
2. Grootte:
   Ca. 12.672 m^2
3. Gebruik locatie en publieksprofiel:
   Evenementenlocatie Recreatiegebied.
4. Voorzieningen:
   - elektra: nee
   - riolering: nee
   - water: nee
   - ankers: nee

Omschrijf evenementenprofiel

Evenementen die passen bij de functies van het park en de gewenste sfeer en thema's sport, natuur, ontmoeting en cultuur uitdragen.
Het park ligt midden in de Bijlmer.
Doelgroep bezoekers is voor belangrijkste deel de bewoners van de Bijlmer.

Maximaal aantal evenementen per jaar

1. Middelgroot (500 – 2000 bezoekers):
2 buurtgericht / buurtinitiatief

2. Klein (<500 bezoekers):
2 buurtgericht / buurtinitiatief

Onder welke voorschriften mag een evenement plaatsvinden?

Specificaties evenementen

1. Maximale duur van evenement is 2 dagen.
2. Maximum duur van opbouwen max. 2 dagen op- en afbouw.
3. Percentage van locatie dat door het evenement mag worden onttrokken aan de openbaarheid: binnen de grenzen van de evenementenlocatie (zie kaart).

Geluidbelasting

Maximaal 75 dB(C) op de gevel

Specificaties omgeving

1. In relatie tot overige overlast gevende bronnen: rekening houden met evenement elders.
Niet tegelijkertijd.

2. Kleine groene locatie, onderdeel van stadspark, locatie met allure, midden in de wijk, VN BBQ plaats, helling.

3. Tegenover ingang BijlmerSportPark.

Specificaties bereikbaarheid

1. Parkeren: de reguliere Parkeergarages in de buurt.
   Stalling fietsen: geen.
2. Bereikbaarheid OV: Openbaar vervoer: Metro en trein station Amsterdam Bijlmer ArenA, busverbinding op o.a. Bijlmerdreef.
3. Overige verkeersaspecten: nvt
4. Conclusie: redelijke bereikbaarheid

Bijzonderheden Geen.

6.11 Locatieprofiel: Hoekenrode

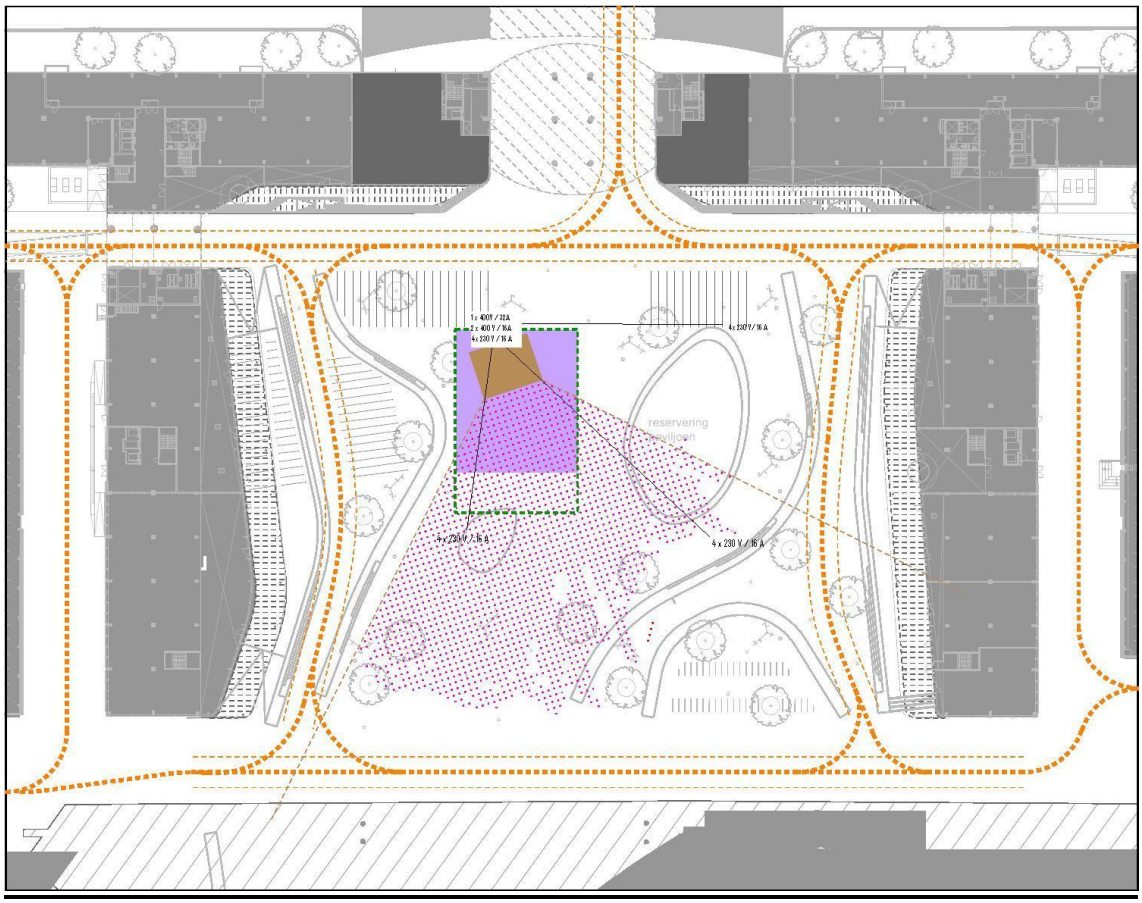

Hoekenrode

http://maps.amsterdam.nl/evenementenlocaties_zuidoost/?LANG=nl

Omschrijving locatie

1. Ondergrond: betonkeien, tegels en gras
2. Grootte:
3. Gebruik locatie en publieksprofiel: evenementenlocatie.
4. Voorzieningen:
   - elektra: ja 3 x 63 A
   - riolering: nee
   - water: nee
   - ankers: nee

Omschrijf evenementenprofiel

Visitekaartje Zuidoost.
Interessante plek voor toerisme.

Toekomst: kleinschalige aanvulling ten opzichte van de Arena boulevard binnen het (uitgaan)centrumgebied.

Gratis toegankelijke openbare evenementen.
Evenementen met allure die een visitekaartje van Zuidoost afgeven en Zuidoost met de stad verbinden.

Voorbeelden: *Jazzfestival, Gospelfestival, Culinair festival, Sportevenementen, openlucht bioscoop e.a.*

Maximaal aantal evenementen per jaar

Groot (>2000 bezoekers):
Maximaal 3 grote evenementen met maximaal 3000 bezoekers op drukste moment.

Middelgroot (500 – 2000 bezoekers) en Klein (<500 bezoekers) evenementen mag ook.

In totaal maximaal 12 evenementen.

Onder welke voorschriften mag een evenement plaatsvinden?

Specificaties evenementen

1. Maximale duur van een (muziek)evenement is twee dagen. Andersoortige geluidsarme evenementen mogen meerdere dagen staan.

2. Evenementen kunnen afwijken van de norm van 2 dagen opbouw en 2 dagen afbouw, indien dit gemotiveerd kan worden.

3. Percentage van locatie dat door het evenement mag worden onttrokken aan de openbaarheid: binnen de grenzen van de evenementenlocatie (zie kaart).

Geluidbelasting

1. Maximaal 2 evenementdagen met maximaal 85 dB (C) op de gevel.
2. Voor de overige dagen geldt een maximale belasting van 75 dB(C) op de gevel.

Specificaties omgeving

Grootstedelijk, grootschalig, maar met menselijke maat, locatie met allure, uitzicht op het markante gebouw van Bijlmer ArenA Station, foyer naar het winkelcentrum Amsterdamse Poort en het woongebied, omringd en beschermd door kantoren (NUON) en hotel en horeca (terrassen).

Specificaties bereikbaarheid

1. Parkeren: P1, P3, P4, P5, P6, P19, P21 en P22.
   Stalling fietsen: ten behoeve van het winkelend publiek.

2. Bereikbaarheid Openbaar Vervoer is zeer goed wegens nabijheid station Bijlmer ArenA, metro en trein.
   Auto's: vanuit Hoogoorddreef (slagboom). In noodgevallen de Arena Boulevard.
   Voetgangers en fietsers: vanuit het trein, bus en metrostation Bijlmer Arena, Hoogoorddreef, Bijlmerdreef, Ganzenhoefpad en Bijlmerplein (Amsterdamse Poort).

3. Overige verkeersaspecten: let op doorkruising brandweerroutes

4. Conclusie: goed bereikbaar.

Bijzonderheden

De calamiteitenroutes (nood- en hulpdiensten) vrijlaten vanaf Amsterdamse Poort en Hoogoorddreef, doorgangen in de Amsterdamse Poort.

Afhankelijk van het evenement zijn meerdere podia en/of geluidsbronnen toegestaan.

Afstemming met rayonmanager/ beheerder is vereist

Afstemming met organisatoren van en over activiteiten in de omgeving, zoals in de ArenA, Heineken Music Hall, Ziggodome en Anton de Komplein, is noodzakelijk (denk hierbij aan afstemming over risico voetbalwedstrijden, concerten, andere evenementen e.d.).

6.12 Locatieprofiel: Anton de Komplein

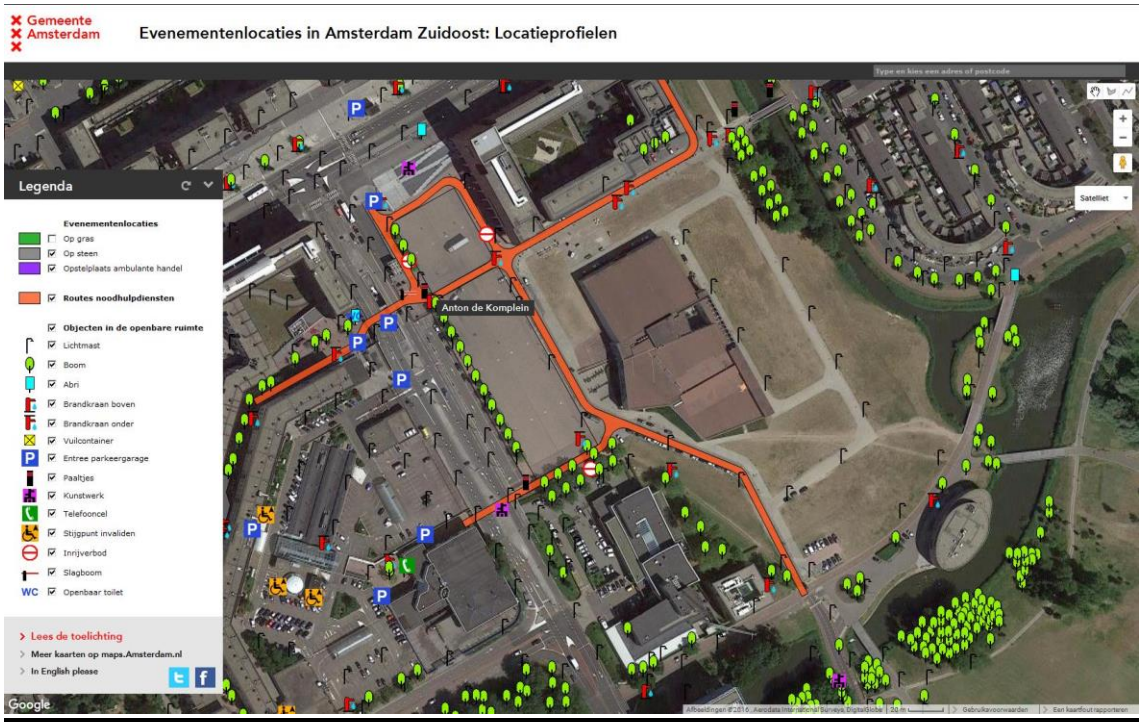

Anton de Komplein

http://maps.amsterdam.nl/evenementenlocaties_zuidoost/?LANG=nl

Omschrijving locatie

1. locatie geschikt voor evenementen.
   Ondergrond: gebakken steen.
2. Grootte: 10.870 m²
3. Gebruik locatie en publieksprofiel:
   Evenementen die aansluiten bij gebied.
4. Voorzieningen:
   - elektra: ja (voor de weekmarkt)
   - riolering: nee
   - water: ja (voor de weekmarkt)
   - ankers: ja

Omschrijf evenementenprofiel

Culturele en sportevenementen en evenementen die de sociale cohesie, bewonersparticipatie, gezelligheid en ontmoeting bevorderen. Bijvoorbeeld de *Dag van 1000 Culturen* en *Koningsdag*.

Er is een wekelijkse markt op maandag, donderdag en vrijdag.
Midden in de wijk, open en aantrekkelijk als ontmoetingsplaats voor bewoners op de dagen buiten de markt, monument Anton de Kom en de trap voegen een extra dimensie toe (amfitheater).

Maximaal aantal evenementen per jaar

Groot (>2000 bezoekers):
Maximaal 3 grote evenementen.

Middelgroot (500 – 2000 bezoekers):
Max. 3, bij voorkeur buurtgericht / buurtinitiatief.

Klein (<500 bezoekers):
Max. 5 buurtgericht / buurtinitiatief.

Onder welke voorschriften mag een evenement plaatsvinden?

Specificaties evenementen

1. Maximale duur van het evenement: eendaags - of 2 dagen aaneengesloten. Kermis (met lagere geluidsnormering) mag langer dan 2 dagen.

2. Maximum duur van opbouwen 2 dagen en maximum duur afbouwen 2 dagen. Rekening houdend met de markt. De markt wijkt (maximaal 2 dagen) voor de jaarlijkse hemelvaartkermis.

3. Percentage van locatie dat door het evenement mag worden onttrokken aan de openbaarheid: binnen de grenzen van de

evenementenlocatie (zie kaart).

Geluidbelasting

1. Maximaal 2 evenementdagen met maximaal 85 dB (C) op de gevel.
2. Voor de overige dagen geldt een maximale belasting van 75 dB(C) op de gevel.

Specificaties omgeving

Locatie is een mengvorm van woningen, kantoren, voorzieningen en winkels.

Specificaties bereikbaarheid

1. Parkeren: P21, P22, P23 en P24.
   Stalling fietsen: Ten behoeve van het winkelend publiek.

2. Bereikbaarheid Openbaar Vervoer: Goed. Bussen op de Bijlmerdreef en Metro en trein station Amsterdam Bijlmer ArenA op loopafstand.
   Auto's: vanuit Flierbosdreef en Bijlmerdreef. Ook in noodgevallen.
   Voetgangers en fietsers: vanuit Vogeltjeswei, Guldenkruispad, Bijlmerplein, (Amsterdamse Poort) en Claus van Amsbergstraat/ FD buurt.

3. Overige verkeersaspecten:
   Aanwezigheid slagbomen.
   Voetgangers vanuit alle kanten.
   Fietsers vanuit Abcouderpad, Guldenkruispad en Anton de Komplein.

4. Conclusie: bereikbaarheid goed

Bijzonderheden

- Op de marktdagen is het terrein niet beschikbaar voor een evenement. Uitzondering hierop is de hemelvaartkermis. Opbouw van evenementen mag nooit plaatsvinden vóór 21.00 uur van de laatste marktdag in de week (donderdag). Na een evenement moet het terrein uiterlijk 6 uur 's ochtends op de eerste marktdag in de week (maandag) geheel schoon en opgeleverd worden.

- Een evenement op deze locatie kan nooit langer duren dan 3 dagen. Hiervan mag afgeweken worden als het een periode van feestdagen betreft (bijvoorbeeld Hemelvaartsdag of tweede paasdag).

- Verplicht geluidsarm weekend tussen weekenden met evenementen met de maximale geluidsbelasting, die worden georganiseerd

- Afhankelijk van het evenement zijn meerdere podia en/of geluidsbronnen toegestaan.

- Verkeersstromen op het plein moeten vrij blijven.

- Toegangsroute naar het winkelcentrum (Bijlmerplein) moet opengehouden worden voor onder meer de hulpdiensten.

6.13 Locatieprofiel: ArenaPark (tijdelijk)

Gemeente Amsterdam

Evenementenlocaties in Amsterdam Zuidoost: Locatieprofielen

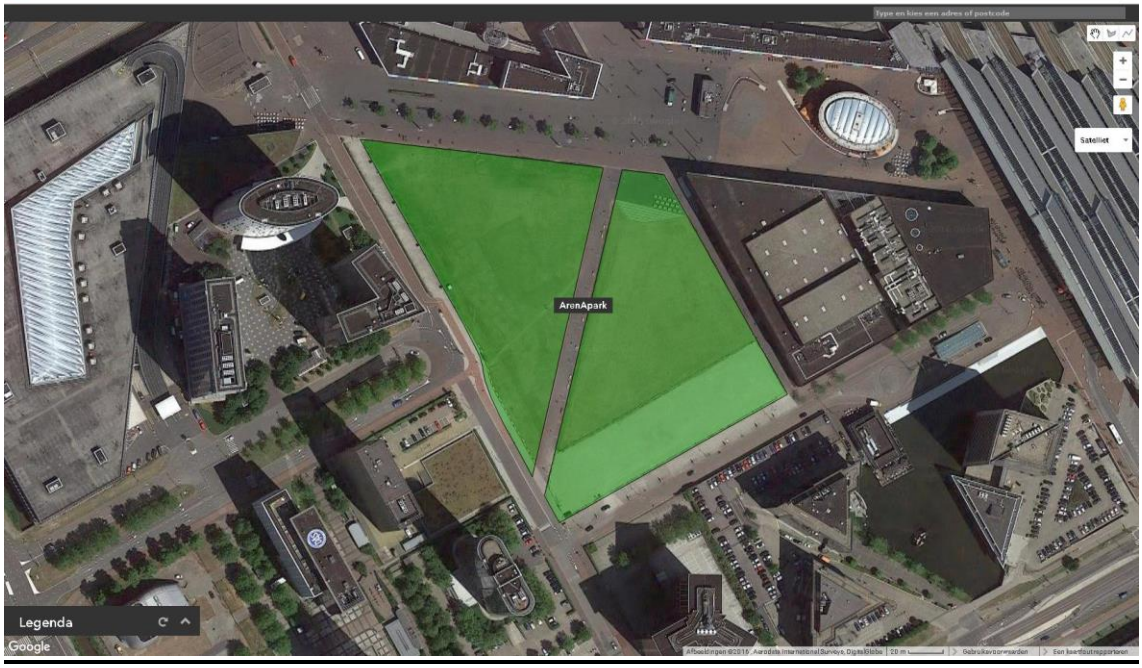

Gemeente Amsterdam

Evenementenlocaties in Amsterdam Zuidoost: Locatieprofielen

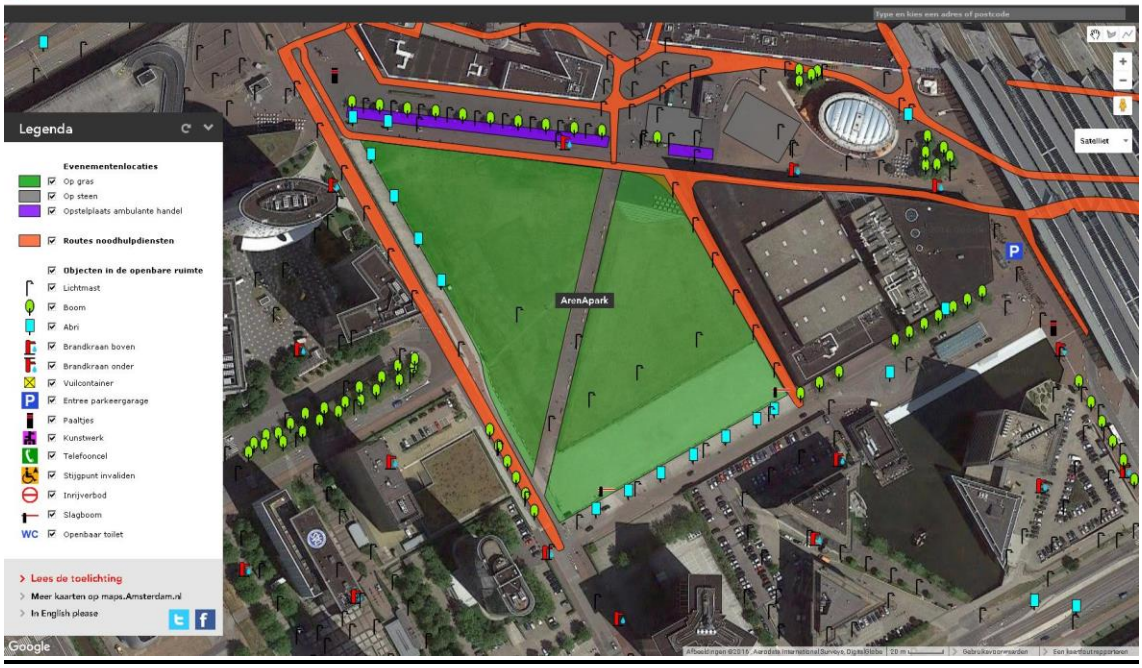

ArenaPark

http://maps.amsterdam.nl/evenementenlocaties_zuidoost/?LANG=nl

Omschrijving locatie

1. Tijdelijk Grasveld op mogelijk toekomstige bouwlocatie.
   Ondergrond: variërend (betonplaat, grind, zand, gras).
2. Totaal 2,3 ha. Zie ook de website www.arenapark.nu
   Gebruik locatie en publieksprofiel: evenementenlocatie.
3. Voorzieningen:
   - elektra: op de kavel zelf aanwezig
   - riolering: op de kavel zelf aanwezig
   - water: op de kavel zelf aanwezig
   - ankers: n.v.t.

   Het terrein is opgedeeld in 2 terreinen, doorkruist door een middenpad. met een hoogteverschil tussen de 2 terreinen en bestaat voornamelijk uit gras.

Omschrijf evenementenprofiel

Programmering passend bij karakter locatie:
Het aparte kavel ligt aan de Arena boulevard en is geschikt voor grote bezoekersstromen (>10.000).
Afwisselende programmering. Grootstedelijk.
Waar mogelijk de connectie zoeken met het stadsdeel.

Maximaal aantal evenementen per jaar

1. Groot (>2000 bezoekers): 12
Maximaal 12 grote evenementen

2. Middelgroot (500 – 2000 bezoekers) en Klein (<500 bezoekers) evenementen mag ook. Het maximum totaal telt op tot 12.

Onder welke voorschriften mag een evenement plaatsvinden?

Specificaties evenementen

1. Maximale duur van een muziekevenement (90-100 dB(A) is twee dagen. Andersoortige geluidsarme evenementen (circus) mag meerdere dagen staan.

2. Evenementen kunnen afwijken van de norm van 2 dagen opbouw en 2 dagen afbouw, indien dit gemotiveerd kan worden.

3. Percentage van locatie dat door het evenement mag worden onttrokken aan de openbaarheid: binnen de grenzen van de evenementenlocatie (zie kaart).

Geluidbelasting

Rekening houdend met de invloed op de omgeving van evenementen met een geluidbelasting tot 85 dB(C), worden volgens de beoordelingssystematiek 130 punten toegekend aan de geschiktheid van de evenementenlocatie. Dit resulteert in klasse III – Redelijk geschikt.

Vanuit de optiek van geluidbelasting maakt dit 8-10 dagen van maximaal 85 dB (C) op de gevel mogelijk.

Met een geluidbelasting tot 85 dB(C) is er op de locatie veel beschikbare geluidruimte. Er is ruimte voor een groot FoH-systeem of meerdere middelgrote en kleine FoH-systemen, met de volgende opmerkingen:

- Inclusief toepassing van BBT is versterkte muziek mogelijk met relatief veel bas en geluidniveaus van 95 – 100 dB(A) en 110 – 115 dB(C) binnen een area voor circa 20.000 personen.
- In een beperkte area voor circa 5.000 personen kan ook muziek met zeer veel bas worden weergegeven.

Met een geluidbelasting tot 75 dB(C) is er op de locatie gemiddeld beschikbare geluidruimte. Er is ruimte voor een middelgroot FoH-systeem, met de volgende opmerkingen:

- Inclusief toepassing van BBT is versterkte muziek mogelijk met relatief veel bas en geluidniveaus van 95 – 100 dB(A) en 110 – 115 dB(C) binnen een area voor circa 2.000 personen.
- Er kan geen muziek met zeer veel bas worden weergegeven.

De meest ideale podiumrichting is richting het zuidoosten, maar is ook afhankelijk van de positie van het podium en de positie en richting van eventuele andere podia.

Mogelijke (vaste) meetpunten bij deze opstelling zijn:

- Het woongebouw aan de Boris Pasternakstra, of een referentiepunt dichterbij het terrein,
- De studentenwoningen aan de Foppingadreef 26, of een referentiepunt dichterbij het terrein,
- Referentiepunten ten zuiden en westen van het terrein.

Het toepassen van een meteocorrectie is nodig.

Nader maatwerk om de geschiktheid van de evenementenlocatie te vergroten kan worden gevonden in het verlagen van de geluidnorm naar 80 dB(C). Daarmee worden volgens de beoordelingssystematiek 40 punten toegekend aan de geschiktheid van de evenementenlocatie, wat met de resterende 170 punten resulteert in klasse II – Geschikt. Vanuit de optiek van geluidbelasting maakt dit 11 - 13 dagen van maximaal 80 dB (C) op de gevel mogelijk.

Er dient echter rekening te worden gehouden met het volgende:
De beschikbare geluidruimte neemt af. De locatie blijft echter geschikt voor een groot FoH-systeem. De grootte van de area waarbinnen muziek wordt weergegeven neemt wel af en daarmee ook het aantal personen.

Specificaties omgeving

In nabijheid van kantoren en evenementenhallen, hotels, horeca en winkels (ArenApoort).
ArenaPark ligt op circa 450 meter van de woningen aan de Boris Pasternakstraat.

Specificaties bereikbaarheid

1. Parkeren auto's: P1, P3, P4, P5 en P6
   Stalling fietsen: onder station, op boulevard (fietsnietjes) en in fietsenstalling ter hoogte van Villa ArenA

2. Bereikbaarheid Openbaar Vervoer: goed: Metro, trein en bus Station Amsterdam Bijlmer ArenA. Voetgangers en fietsers: vanuit

Hoekenrode, station Amsterdam Bijlmer ArenA, De Corridor, De Loper en Arena boulevard. Auto's: vanuit De Passage (slagbomen), De Entree en de Haaksbergweg. In noodgevallen Hoekenrode en het busstation aan de Hoogoorddreef.

3. Overige verkeersaspecten:

4. Conclusie: goed bereikbaar. Bij meerdere evenementen in het gebied (ArenA, Ziggo Dome, Heineken Music Hall) kunnen de wachttijden bij de P's erg lang worden (vooral uitrijden).

Bijzonderheden

Overige eisen, afspraken, specifieke veiligheidseisen, uitzonderingen uit bestemmingsplan etc.:

Er is een regiegroep Verkeer en Evenementen. Deze richt zich vooral op de activiteiten in de ArenA, Ziggo Dome, Heinekenen Music Hall, Endemol en Borchland.

Tijdens winkelopeningstijden heeft het de voorkeur om de winkelgevelbelasting lager dan 80 dB(A)/ 95 dB(C) te laten bedragen. Uit bovenstaand onderzoek en geluidsmetingen zal blijken of dit in een aantal gevallen mag worden overschreden.
Afhankelijk van het evenement zijn meerdere podia en/of geluidsbronnen toegestaan.

Afstemming met de terrasuitbaters (dit ook in verband met de vrij te laten routes i.v.m. calamiteiten / brandweer) is vereist.

Afstemming met organisatoren van en over activiteiten in de omgeving, zoals in de ArenA, Heineken Music Hall en Ziggo Dome, is noodzakelijk (denk hierbij aan afstemming over risico voetbalwedstrijden, concerten, andere evenementen).

6.14 <u>Locatieprofiel:</u> Plein Kraaiennest (tijdelijk)

Gemeente Amsterdam

Evenementenlocaties in Amsterdam Zuidoost: Locatieprofielen



Plein Kraaiennest (tijdelijk) – Kraaiennest voor AC Bonte Kraai & Kraaiennest veld naast Kleiburg

http://maps.amsterdam.nl/evenementenlocaties_zuidoost/?LANG=nl

Omschrijving locatie

1. Ondergrond: stenen en gras
2. Grootte 10.000 m^2
   (Waarvan de ~helft 80x60 verhard en de helft 75x60 gras)
3. Gebruik locatie en publieksprofiel: evenementen, plein, parkeren.
4. Voorzieningen:
   - Elektra: ja, mogelijk via GVB en Buurthuis Bonte Kraai.
   - Riolering: nee. Mogelijk via Bonte Kraai
     mogelijk aan te leggen bij heropzet plein
   - Water: nee, Mogelijk via Bonte Kraai
   - Ankers: nee

Omschrijf evenementenprofiel

Evenementen die passen bij het karakter van de buurt.
Street art, heritage, food, urban culture, Culturele diversiteit.

Maximaal aantal evenementen per jaar

1. Maximaal 2 grote evenementen (> 2000 bezoekers) per jaar. Buurtgericht en buurtinitiatieven.
2. Maximaal 3 kleine tot middelgrote evenementen (< 2000 bezoekers op drukste moment) per jaar. Buurtgericht en buurtinitiatieven.

Onder welke voorschriften mag een evenement plaatsvinden?

Specificaties evenementen

1. Maximale duur van het evenement: in de regel eendaags - of 2 dagen aaneengesloten.
2. Maximum duur van opbouwen 2 dagen en maximum duur afbouwen 2 dagen.
3. Percentage van locatie dat door het evenement mag worden onttrokken aan de openbaarheid: binnen de grenzen van de evenementenlocatie (zie kaart).

Geluidbelasting

1. Maximaal 2 evenementdagen met maximaal 85 dB (C) op de gevel.
2. Voor de overige dagen geldt een maximale belasting van 75 dB(C) op de gevel.

Specificaties omgeving

1. Stedelijk en groene omgeving.
2. De metrolijn op pilaren geeft een beschutting.
3. Markt, Winkelcentrum, Ateliers van kunstenaars, Sintelbaan, Moskee in de omgeving.

4. Jaarlijks vindt naast het aanpalende marktplein Bijlmerbios plaats (onder de metrolijn)

5. Overnachten: Camping en diverse hotels en hostels in de nabijheid Campanile Hotel, AO Hostel, etc).

Specificaties bereikbaarheid

1. Parkeren: Parkeren in garages in de buurt zoals Kouwenoord, Kempering en tijdelijke locaties zoals Karspelshof-terrein, 'Savanne'. Stalling fietsen: niet aanwezig, kan worden ingericht aan Moskee kant van metrobaan

2. Bereikbaarheid Openbaar Vervoer: Metro 53 Kraaiennest, bus. Auto's: aan S113, bij afrit A9 en goed vanaf A10, S112.

3. Overige verkeersaspecten:
Voetgangers vanuit alle kanten.

4. Conclusie: bereikbaarheid goed

Bijzonderheden Nieuwe evenementenlocatie (op verzoek van bewoners)

7 Stadsdeel Noord

7.1 Locatieprofiel: NDSM werf

NDSM werf

Omschrijving locatie

De NDSM werf, een voormalige Scheepswerf, ligt direct aan het IJ in Amsterdam Noord. Het is een ontwikkelgebied met ruimte voor wonen, werken en cultuur. Er zijn vier deelgebieden: werf Oost, werf Noord, werf West en de NDSM Haven. In de deelgebieden Oost en Haven kunnen evenementen plaatsvinden.

A. NDSM werf Oost

1. Ligging en karakter

NDSM werf Oost wordt begrensd door de Klaprozenweg aan de noordzijde, door Zijkanaal I aan de oostzijde, door het IJ aan de zuidzijde en door de MS Van Riemsdijkweg aan de westzijde.
De karakteristieke kenmerken van de oude scheepswerf zijn nog goed behouden gebleven, zoals de scheepshellingen en de scheepsbouwloodsen. Het is een ruig terrein. De cultuur-historische waarde van het terrein is groot, de bedoeling is dat deze ook in de toekomst de huidige uitstraling behoudt.
In het bestemmingsplan is het gebied aangewezen als evenemententerrein. In de regels van dit bestemmingsplan is het aantal en omvang van de evenementen beperkt, om de ruimtelijke gevolgen van evenementen te beheersen. De NDSM werf Oost is een gebied dat momenteel herontwikkeld wordt. Dit heeft invloed op o.a. de bereikbaarheid en toegankelijkheid van de werf.

Stichting NDSM-werf beheert en programmeert op de NDSM werf Oost. Zij draagt zorg voor programmering van verschillende evenementen, theatervoorstellingen en activiteiten op het gebied van beeldende kunst op het buitenterrein. Zij stelt de privaatrechtelijke regeling met de evenementenorganisaties op. Stadsdeel Noord verleent de evenementenvergunning.

Er zijn horecavoorzieningen, een strandje, hotels, galeries, loodsen en bedrijven. De loodsen en hellingen zijn Rijksmonumenten. In de Scheepsbouwloods is de grootste culturele broedplaats van Amsterdam gevestigd.
De NDSM werf wordt onder andere ontsloten door een tweetal pontverbindingen.

2. **Grootte**
Het evenemententerrein op de NDSM werf Oost bestaat uit de Load Out, de grote helling, Docklandsplot en het terrein tussen de grote helling en Noorderlicht. Het is totaal ca. 48.000 m2 groot.

3. **Gebruik locatie en publieksprofiel**
De locatie is een verhard terrein, een combinatie van betonplaten en straatwerk. De locatie wordt gebruikt voor evenementen en door de aanwezige bedrijven en horecavoorzieningen. Tijdens evenementen is er veel drukte op de werf, andere dagen alleen gebruikers van de aanwezige bestemmingen en doorgaand (pont)publiek.

4. **Voorzieningen**
Er is stroom (3 x 125A en 2 x 32A), op 3 plekken wateraansluiting, 7 rioolputten, 9 aardingspunten, glasvezel en WIFI op aanvraag.

B. NDSM Haven

1. **Ligging en karakter**
De Haven bestaat uit de pontaanlandingen, de NDSM pier, het nautisch evenemententerrein en de jachthaven grenzend aan het Kraanspoor.
Het nautisch evenemententerrein, het terrein binnen de golfbreker en grenzend aan het parkeerterrein bij de jachthaven, kan gebruikt worden voor evenementen.

Tijdens de HISWA wordt deze locatie als zodanig gebruikt.
De NDSM pier wordt gebruikt als permanente aanlegplek van onder andere het AMSTEL botel, de Pollux en het Veronicaschip.
De pier is 250 m lang en 13 m breed.

2. **Grootte**
Het nautisch evenemententerrein is ca. 32.000 m2 groot.

3. **Gebruik locatie en publieksprofiel**
Tot op heden vrij beperkt in gebruik. Onder andere als uitbreiding voor ligplaatsen met schepen (tijdens HISWA bootshow).
De boten langs de NDSM pier kunnen het perceel water gebruiken als nautisch evenemententerrein.

4. **Voorzieningen**
Er zijn geen vaste voorzieningen aanwezig.

Omschrijf evenementenprofiel

Programmering passend bij karakter locatie

A. NDSM werf Oost

Grote, middelgrote en kleine evenementen zijn toegestaan.
67 evenementen (dagen) per jaar. Uitgangspunt hierbij is een

evenwichtige programmering tussen niet-commerciële en commerciële activiteiten. Evenementen mogen geen onaanvaardbare milieuhinder veroorzaken bij bestaande en nieuwe gevoelige bestemmingen. De kleinschalige evenementen, max. 500 bezoekers, zijn geregeld binnen een trust(jaar)vergunning. Meldingsplichtige evenementen (max. 100 bezoekers) zijn mogelijk, mits deze vallen binnen de kaders van het locatieprofiel.

B. NDSM Haven

Op het nautische evenemententerrein zijn nautische evenementen mogelijk, zoals HISWA Bootshow, sloepenbeurs, beurs voor gebruikte vaartuigen en tentoonstellingen van klassieke vaartuigen. Eventueel in samenhang met (een deel van) het naastgelegen parkeerterrein. Meldingsplichtige evenementen (max. 100 bezoekers) zijn mogelijk, mits deze vallen binnen de kaders van het locatieprofiel.

NDSM werf Oost

Maximaal aantal evenementen per jaar

Per jaar mogen maximaal gedurende 67 dagen evenementen gehouden worden met inachtneming van de volgende regels:

- maximaal 12 dagen per jaar evenementen met maximaal 15.000 bezoekers per dag;
- maximaal 10 dagen per jaar evenementen met maximaal 10.000 bezoekers per dag;
- maximaal 15 dagen per jaar evenementen met maximaal 5.000 bezoekers per dag;
- maximaal 20 dagen per jaar evenementen met maximaal 2.000 bezoekers per dag;
- maximaal 10 dagen per jaar evenementen met maximaal 500 bezoekers per dag.

NDSM Haven

1. **Grootschalige evenementen zijn niet toegestaan.**

2. <u>**Middelgroot**</u>
   Aantal evenementen: 1
   Aantal bezoekers: max. 2000 (piekmoment)
   Maximale duur: 7 dagen

3. <u>**Klein**</u>
   Aantal evenementen: 5
   Aantal bezoekers: max. 500 (piekmoment)
   Maximale duur: 2 dagen

Onder welke voorschriften mag een evenement plaatsvinden?

NDSM werf Oost

Geluidbelasting

Rekening houdend met de invloed op de omgeving van evenementen met een geluidbelasting tot 85 dB(C), worden volgens de beoordelingssystematiek 100 punten toegekend aan de geschiktheid van de evenementenlocatie. Dit resulteert in klasse III – Redelijk geschikt.
Vanuit de optiek van geluidbelasting maakt dit 8-10 dagen van maximaal 85 dB (C) op de gevel mogelijk.
Vanwege de cumulatie van de evenementen rondom het IJ en de daaruit voortvloeiende belasting op het woon- en leefklimaat geldt dat:

- 5 dagen mogen worden ingevuld met max 85 dB(C) op de gevel
- Alle evenementdagen mogen worden ingevuld met max 75 dB(C) op de gevel

Met een geluidbelasting tot 85 dB(C) is er op de locatie veel beschikbare geluidruimte. Er is ruimte voor een groot FoH-systeem of meerdere middelgrote en kleine FoH-systemen, met de volgende opmerkingen:

- Inclusief toepassing van BBT is versterkte muziek mogelijk met relatief veel bas en geluidniveaus van 95 – 100 dB(A) en 110 – 115 dB(C) binnen een area voor circa 10.000 personen.
- In een beperkte area voor circa 500 personen kan ook muziek met zeer veel bas worden weergegeven.
- Als gevolg van de geplande bouw van nieuwe woningen neemt de geluidruimte sterk af, waardoor in de toekomst alleen nog ruimte is voor kleine tot middelgrote FoHsystemen.
- Daarmee neemt ook de grootte van de area af waarbinnen muziek wordt weergegeven en daarmee het aantal personen.

Met een geluidbelasting tot 75 dB(C) is er op de locatie heel weinig beschikbare geluidruimte. Er is ruimte voor een klein FoH-systeem, met de volgende opmerkingen:

- Inclusief toepassing van BBT is versterkte muziek mogelijk met relatief veel bas en geluidniveaus van 95 – 100 dB(A) en 110 – 115 dB(C) binnen een area voor circa 500 personen.
- Afhankelijk van de positie van het podium is alleen muziek mogelijk met relatief weinig bas en / of met een totaal lager geluidniveau.
- Er kan geen muziek met zeer veel bas worden weergegeven.
- Als gevolg van de geplande bouw van nieuwe woningen neemt de geluidruimte sterk af en daarmee de mogelijkheid voor muziekweergave via een FoH-systeem.

De meest ideale podiumrichting is richting het water (het IJ), maar is ook afhankelijk van de positie van het podium en de positie en richting van eventuele andere podia.

Mogelijke (vaste) meetpunten bij deze opstelling zijn:
o De woonboten ten noordoosten van het terrein,
o De containerwoningen ten noordwesten van het terrein,
o De nieuwe woningen ter hoogte van Houthaven,
o De appartementencomplexen aan de Silodam.

Het toepassen van een meteocorrectie is nodig.

NDSM Haven

- maximaal 75 dB(C) op de gevel

Specificaties evenementen

1. **Maximale duur van een evenement**
   Wordt op basis van maatwerk bepaald

2. **Maximum duur van op-afbouwen**

   Een grootschalig evenement kan afwijken van de norm van 2 dagen opbouw en 2 dagen afbouw, indien dit gemotiveerd kan worden aangetoond.

3. **Percentage van locatie dat door het evenement mag worden onttrokken aan de openbaarheid**
   n.v.t.

Specificaties omgeving

1. **Minimale maatregelen ter bescherming van flora en fauna**
   n.v.t.

2. **Rustperiode tussen evenementen**
   In het bestemmingsplan NDSM werf Oost is bepaald dat er een vrij weekeind tussen twee grootschalige geluidsbelastende evenementen dient te zitten. Hier mag 1x per jaar van worden afgeweken.

3. **In relatie tot overige overlast gevende bronnen**
   In de Scheepsbouwloods worden incidenteel geluidsevenementen georganiseerd. Conform het nieuwe evenementenbeleid worden aanvragen in samenhang met andere overlast gevende activiteiten in de omgeving beoordeeld.

Specificaties bereikbaarheid

1. **Parkeren**
   De NDSM werf is fiscaal gebied. Om de overlast in de omliggende woonwijken tegen te gaan, moet een organisator voor een evenement vanaf 2000 bezoekers een mobiliteitsplan indienen. Parkeren dient door de organisator geregeld te worden op parkeerterreinen, bijvoorbeeld bij de Undercurrent (Buiksloterham) en/of Docklandsplot.

2. **Bereikbaarheid OV**
   Ponten varen naar Centraal Station (15 min.) of Westerdoksdijk (7 min.). Bij grootschalige evenementen zal de organisator, op eigen kosten, extra ponten moeten inzetten. Bij de uitstroom van grootschalige evenementen is het vanwege de veiligheid in de huidige situatie niet mogelijk om fietsen op de ponten vanaf NDSM mee te nemen . Per fiets is de Buiksloterwegveer in ca. 10 min. bereikbaar. Deze vaart naar het Centraal Station. Er zijn beperkt GVB buslijnen.

3. **Overige verkeersaspecten**
   De hele NDSM werf gebied is herontwikkelingslocatie, dit kan invloed hebben op de bereikbaarheid en/of de tijdelijke beschikbaarheid van een locatie.

4. **Conclusie**
   Organisatoren van evenementen dienen een uitgewerkt plan voor

de mobiliteit en parkeren te overleggen, waaruit blijkt dat de omgeving van de NDSM werf geen overlast heeft van parkerende bezoekers.

Bijzonderheden

Overige eisen, afspraken, specifieke veiligheidseisen, uitzonderingen uit bestemmingsplan etc.

De opkomende woningbouw rondom de NDSM werf zal consequenties hebben voor het type evenement dat kan worden georganiseerd op de NDSM werf. Locatieprofielen zijn alleen van toepassing op buitenterreinen

7.2 Locatieprofiel: Noorderpark

Noorderpark

Omschrijving locatie

1. **Specifieke eigenschappen van de locatie**

Het Noorderpark is een samensmelting van het voormalige Florapark en Volewijkspark, die worden gescheiden door het Noordhollandsch Kanaal en de Nieuwe Leeuwarderweg. De twee parken zijn nu verbonden met drie bruggen over de Nieuwe Leeuwarderweg en een brug in aanbouw over het Noordhollandsch Kanaal. Dit toekomstige

stadspark ligt in het hart van Noord en krijgt de allure die past bij andere ontwikkelingen in het stadsdeel, zoals de komst van de metro en een nieuw stadshart.
Het park ontwikkelt zich tot een schoon, veilig en aantrekkelijk stadspark waar oude en nieuwe bewoners graag komen en elkaar ontmoeten. Dit is mogelijk door verschillende activiteiten en evenementen aan te bieden
Het Noorderparkbad, in het westelijk deel, is in gebruik en de omgeving van het zwembad wordt in het eerste kwartaal van 2017 ingericht. In de zomer van 2017 wordt de brug over het Noordhollandsch Kanaal opgeleverd.

In het westelijk deel staat de Noorderparkkamer, een culturele ontmoetingsplek. Het houten paviljoen heeft de knusheid van een huiskamer en een schuifwand die open kan, waardoor het verandert in een podium. Naast de Noorderparkkamer staat de Noorderparkbar.
Het oostelijk deel van het park is opnieuw ingericht . De voormalige pompstations, de Roze Tanker en Gele Pomp, worden gebruikt voor culturele invulling. De tankers hebben beiden een exploitatievergunning, activiteiten bij de tankers vallen onder deze vergunning.
Locatie 1 (tekening): westelijk deel van het Noorderpark (links gelegen van het Noordhollandsch Kanaal en omringd door de Sneeuwbalweg, Wingerdweg en Johan van Hasseltweg)
Locatie 2 (tekening): oostelijk deel van het Noorderpark (rechts van de Nieuwe Leeuwarderweg, omringd door de Leeuwarderweg en Adelaarsweg)
Locatie 3 (tekening): oostelijk deel van het Noorderpark (gelegen tussen het Noordhollandsch Kanaal en de Nieuwe Leeuwarderweg).
Evenementen (groot, middelgroot en klein) kunnen plaatsvinden op locatie 1. Kleinschalige evenementen op locatie 2 en 3. Tevens is het mogelijk om locatie 2 en 3 te betrekken bij evenementen op locatie 1 (bv. Noorderparkloop).

2. Grootte locatie

Locatie 1: 14 ha
Locatie 2: 4,5 ha
Locatie 3: 5 ha

3. Gebruik locatie en publieksprofiel

Het Noorderpark en Noorderparkbad worden door buurtbewoners gebruikt voor ontspanning en (sportieve) recreatie.
De creatieve ondernemers uit de Noorderparkkamer, Roze Tanker en Gele Pomp organiseren allerlei activiteiten waar omwonenden bij kunnen aanhaken. Bewoners en ondernemers nemen ook zelf initiatieven, zoals een tweewekelijkse hardlooptraining voor bewoners. Om de samenwerking tussen de organisaties in en om het park te stimuleren en bewoners actief te betrekken bij de ontwikkeling van het Noorderpark, is eind 2013 de Stichting Noorderpark Trust opgericht. Met een bestuur van bewoners uit de omliggende buurten en een kleine organisatie, probeert de Noorderpark Trust initiatieven van bewoners te faciliteren en de optimale condities te scheppen om nieuwe ontwikkelingen mogelijk te maken.

4. Voorzieningen

Er zijn geen publieke nutsvoorzieningen. In samenwerking met de Noorderparkkamer, -bar en tankers kan tegen betaling van de faciliteiten gebruik worden gemaakt.

Omschrijf evenementenprofiel

Programmering passend bij karakter locatie
Programmering passend bij lokaal en stedelijk publiek. Laagdrempelig open evenement. Er worden geen evenementen toegestaan met een zware geluidsbelasting waarbij muziek ten gehore wordt gebracht die te classificeren is als dance . Eén keer per jaar mag max. een kwart van het park worden afgehekt.. Geschikt voor festivals zoals Noorderparkfestival, foodfestival, maar ook voor sportieve activiteiten.
Meldingsplichtige evenementen (max. 100 bezoekers) zijn mogelijk, mits deze vallen binnen de kader van het locatieprofiel.

Maximaal aantal evenementen per jaar

Groot
aantal evenementen: 1 per jaar
aantal bezoekers: max. 5.000
maximale duur: 2 dagen

Middelgroot
aantal evenementen: 5 per jaar
aantal bezoekers: max. 2.000
maximale duur: 1 dag

Klein
aantal evenementen: onbeperkt
aantal bezoekers: max. 500
maximale duur: 1 dag (uitzondering: buurtcamping max. 4 dagen)

Onder welke voorschriften mag een evenement plaatsvinden?

Geluidbelasting

2 evenementdagen per jaar met max 85 dB(C) op de gevel

5 evenementdagen per jaar met max 75 dB(C) op de gevel

Alle overige evenementdagen is licht versterkt geluid toe gestaan (niet uitkomend boven reguliere achtergrondgeluiden)

Specificaties evenementen

Een evenement mag op zondag t/m donderdag tot max. 22.00 uur en vrijdag en zaterdag tot max. 23.00 uur worden gehouden

Een grootschalig evenement kan afwijken van de norm van 2 dagen opbouw en 2 dagen afbouw, indien dit gemotiveerd kan worden aangetoond.
Eén keer per jaar mag max. een kwart van het park worden afgehekt.

Specificaties omgeving

1. Maatregelen bescherming flora en fauna algemeen
Om aan de Wet Natuurbescherming te voldoen en om blijvende schade aan een park te voorkomen heeft de organisator van een groot evenement (> 2000) de verantwoordelijkheid om minimaal twee maanden voor aanvang van het evenement van de volgende

producten kennis te nemen, dan wel te laten opstellen door een erkend stadsadviseur/ecoloog:

- een kwalitatief bodem- en groenplan.
- een quick scan flora fauna. Als hierbij beschermde soorten worden aangetroffen,
  - mitigerende maatregelen te treffen en te bekostigen
  - een monitor uit te voeren tijdens en kort na het evenement om effecten op beschermde soorten te beoordelen.
  -

2. Minimale maatregelen ter bescherming van flora en fauna

Geen hoge of zware objecten binnen 3 meter van de kroon van bomen plaatsen.

3. Rustperiode tussen evenementen

N.v.t.

Specificaties bereikbaarheid

1. Parkeren

Parkeermogelijkheden zijn beperkt. Parkeervoorzieningen aanwezig bij noordzijde Mosveld (87 parkeerplekken blauwe zone), en bij het Noorderparkbad (78 parkeerplekken).. Er zijn weinig parkeermogelijkheden aan de oostzijde. Een organisator dient een mobiliteits- en parkeerplan in te dienen om parkeeroverlast te beperken.

2. Bereikbaarheid OV

In 2018 zal de N/Z lijn gaan rijden. Halte Noorderpark zal in gebruik worden genomen.

3. Overige verkeersaspecten

- Het park is alleen toegankelijk voor voetgangers en fietsers.
- Hoofdnet Fiets langs het Noordhollandsch Kanaal dient te aller tijde toegankelijk te blijven.

4. De doorgaande voet- en fietspaden in het Noorderpark zijn dermate smal dat de organisatie een logistiek plan moet aanleveren om inzicht te geven hoe de aan- en afvoer van materiaal wordt geregeld en welke beheersmaatregelen worden getroffen om de aanwezige groenvoorzieningen te beschermen.

Bijzonderheden

- De locatie is goed bereikbaar per openbaar vervoer. Indien een evenement wordt georganiseerd, dient een organisatie de bezoekers aan te moedigen om per OV of fiets te komen.
- In 2018 wordt het nieuwe evenemententerrein (3 op de tekening) zoals omschreven in het bestemmingsplan aangelegd. Te zijner tijd zal dit meegenomen worden in het locatieprofiel
-

7.3 Locatieprofiel: Overhoeks

Overhoeks

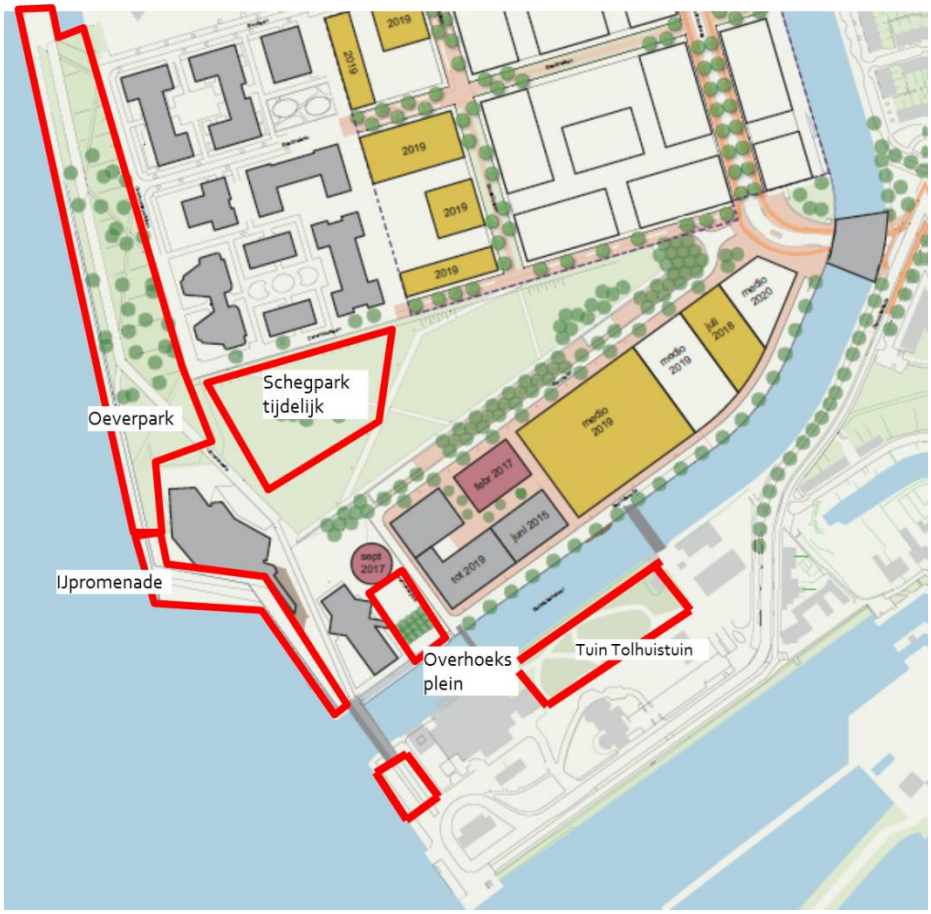

Omschrijving locatie

1. Overhoeks bestaat uit drie deelgebieden: het woongebied de Campus (waar reeds ca. 700 woningen zijn gebouwd), het Oeverpark en Schegpark in het midden en de hoogbouw Strip met een levendige mix aan wonen, werken, cultuur, voorzieningen (o.a. restaurants, café's, EYE filmmuseum, Tolhuistuin, A'DAM Toren). De Overhoekstoren is herontwikkeld tot de A'DAM Toren met een club, hotel, kantoren, restaurants en skydeck.
   Langs het IJ ligt het Oeverpark. Je kunt er wandelen, zonnen en picknicken. Er loopt een fiets- en wandelpad doorheen. Het Iepenarboretum (een bijzondere verzameling verschillende soorten Iepen) vormt een onderdeel van het Oeverpark. Voor extra groen in het gebied zal de zogenaamde 'Scheg' zorgen, een park tussen de Campus en de Strip. Tussen A-Lab, A'DAM Toren en het Paviljoen ligt Overhoeksplein. Dit ligt bovenop een ondergrondse parkeergarage en ondergrondse nachtclub van de A'DAM Toren. Boven op het plein bevindt zich een cluster bomen en straatmeubilair.
   Tot na 2020 wordt er nog volop gebouwd aan Overhoeks. Dit heeft effect op het gebruik van het gebied.
   De tuin van het Tolhuistuin betreft een inrichting op grond van de

Wet Milieubeheer. Met evenementenvergunningen mag tweemaal per jaar afgeweken worden van de geldende geluidsnormen.

2. **Grootte locatie**

   Er zijn vier deelgebieden in Overhoeks die gebruikt kunnen worden voor evenementen/kunstprojecten::
   IJpromenade: ca. 3500 m2, deels verharding (tussen de pontaanlanding en EYE filmmuseum.
   Overhoeksplein: ca. 1500 m2, verharding tussen A-lab, A'DAM Toren en Paviljoen.
   Schegpark: ca. 10.000 m2, tijdelijk grasveld
   Oeverpark: ca. 22.000 m2, grasveld.
   Daarnaast ook tuin van de Tolhuistuin: 8100 m2

3. **Gebruik locatie en publieksprofiel**
   Een fietspad verbindt de pont met het westelijk deel van Noord. Dit is een doorgaande route en moet altijd vrij blijven.
   Vanwege de publiekstrekkers A'DAM Toren en EYE Filmmuseum is de Strip een druk bezocht gebied. Langs de IJpromenade is een steiger voor het afmeren van (rondvaart)boten.

4. **Voorzieningen**
   Er zijn geen nutsvoorzieningen aanwezig.

Omschrijf evenementenprofiel

Programmering passend bij karakter locatie
De druk op de openbare ruimte is aanzienlijk gezien de publiektrekkende functies in de Stip. Er worden een beperkt aantal evenementen toegestaan en géén evenementen met een zware geluidsbelasting. Op de IJpromenade en rondom het EYE Filmmuseum zijn bijvoorbeeld tentoonstellingen, kunstmarkten, theater, openlucht filmvoorstellingen mogelijk. In het (tijdelijk) Schegpark en het Oeverpark mogen alleen kleinschalige, geluidsarme evenementen plaatsvinden. Op het terras van de Tolhuistuin en Overhoeksplein zijn beperkt kleinschalige geluidsevenementen mogelijk.
Eén keer per jaar kan een groot geluidsarm evenement, zoals bijvoorbeeld de Innovatie-estafette, worden georganiseerd.
Meldingsplichtige evenementen (max. 100 bezoekers) zijn mogelijk, mits deze vallen binnen de kaders van het locatieprofiel.

Maximaal aantal evenementen per jaar

Groot
aantal evenementen: 1
aantal bezoekers: max. 5000
maximale duur: 1 dag

Middelgroot
aantal evenementen: 3
aantal bezoekers: max. 2000 (piekmoment)
maximale duur: 2 dagen

Klein
aantal evenementen 10
aantal bezoekers: max. 500 (piekmoment)
maximale duur: 2 max. 7 dagen, 8 max. 1 dag

Tuin van de Tolhuistuin
aantal evenementen: 2
aantal bezoekers: 2000
maximale duur: 1 dag

Onder welke voorschriften mag een evenement plaatsvinden?

Geluidbelasting

1. Tolhuistuin
8 evenementdagen met max 75 dB(C) op de gevel

2. Overige locaties zijn evenementen met licht versterkt geluid toe te staan (niet uitkomend boven reguliere achtergrondgeluiden)

Specificaties evenementen

1. Een evenement mag op zondag t/m donderdag tot max. 22.00 uur en vrijdag en zaterdag tot max. 23.00 uur worden gehouden.

2. Een grootschalig evenement kan afwijken van de norm van 2 dagen opbouw en 2 dagen afbouw, indien dit gemotiveerd kan worden aangetoond. Het is niet toegestaan om tussen 22.00 en 7.00 uur het evenement op- en af te bouwen.

3. Het Oeverpark mag niet worden afgehekt vanwege de publieke functie.

Specificaties omgeving

1. Minimale maatregelen ter bescherming van flora en fauna
In het Oeverpark bevindt zich het Iepenarboretum. Er mogen geen hoge of zware objecten binnen 3 meter van de kroon van bomen worden geplaatst. Zowel het Oeverpark als het Schegpark hebben geen verstevigde ondervloeren. Het is niet toegestaan om zware constructies te plaatsen op de aanwezige groenvoorziening.

2. Rustperiode tussen evenementen
Advies afdeling beheer bij vergunningsaanvraag

3. In relatie tot overige overlast gevende bronnen
Bouwwerkzaamheden in het gebied kunnen overlast geven. Conform het nieuwe evenementenbeleid worden aanvragen in samenhang met anderen overlastgevende activiteiten in de omgeving beoordeeld.

Specificaties bereikbaarheid

1. Parkeren
Auto's kunnen het gebied vanuit het noordwesten via de Ridderspoorweg, Asterweg en Docklandsweg bereiken en vanuit het noordoosten via de Van der Pekbrug. Overhoeks zelf is een 30 km-gebied. Er kan beperkt geparkeerd worden in het gebied. Parkeren is alleen mogelijk in de openbare parkeergarages. Momenteel parkeer-duurbeperking met blauwe zone. In de toekomst betaald parkeren. De ruimte om fietsen te parkeren is eveneens beperkt.

2. Bereikbaarheid OV
Het Centraal Station ligt op 5 minuten varen per pont. Vanaf najaar 2016 komt er definitief een derde veerpont bij. Er worden

in Overhoeks snelle verbindingen voor fiets en voetganger gerealiseerd. Gebruik van openbaar vervoer en veren dient te worden gestimuleerd.

3. **Overige verkeersaspecten**
   De doorgaande fiets- en looproute dient te aller tijde vrij te blijven.

4. **Conclusie**

   Een mobiliteits- en parkeerplan is noodzakelijk bij een vergunningsaanvraag voor een middelgroot of groot evenement, tevens dienen toezichthouders aan weerszijde van de pont te worden ingezet (Buiksloterweg en Centraal Station).

Bijzonderheden

Bij te grote cumulatie van binnen en buiten evenementen rondom Overhoeks, kan een evenementenvergunning worden geweigerd. Onder het Overhoeksplein en deels Schegpark ligt een ondergrondse parkeergarage.

7.4 Locatieprofiel: Buikslotermeerplein (horecaplein)

Buikslotermeerplein (horecaplein)

Omschrijving locatie

1. **Specifieke eigenschappen van de locatie**
   Het Buikslotermeerplein is het winkelcentrum van Amsterdam Noord. Dit gebied valt onder gebiedsontwikkeling Centrum Amsterdam Noord (CAN). Aan de oostzijde van het winkelcentrum is het zgn. horecaplein gesitueerd. Rondom het plein zijn winkels, woningen, bedrijven en horeca (met terras), een bloemenstal, snackbar en tabakszaak.

2. **Grootte locatie**

   De locatie is 1220 m2.

3. **Gebruik locatie en publieksprofiel**

   De locatie wordt gebruikt door winkelend publiek en bestemmings-publiek. Het terras voor de horecagelegenheden nemen een deel van het plein in beslag. Bij een evenement dient het terras in overleg ingetrokken of aangepast te worden. Er is een staanplaatsvergunning verleend.

4. **Voorzieningen**

   Er zijn geen nutsvoorzieningen.

Omschrijf evenementenprofiel

Programmering passend bij karakter locatie
Het terrein is omgeven door panden/woningen waardoor er geen geluidsbelastende evenementen worden toegestaan. De evenementen dienen bij te dragen aan een positieve uitstraling van het winkelcentrum. Thans wordt er o.a. een kinderkermis, beach soccer, voorstelling grachtenfestival en schaatsbaan georganiseerd. Meldingsplichtige evenementen (max. 100 bezoekers) zijn mogelijk, mits deze vallen binnen de kaders van het locatieprofiel.

Maximaal aantal evenementen per jaar

1. **Grootschalige evenementen zijn niet toegestaan.**

2. **<u>Middelgroot</u>**
   aantal evenementen: 5
   aantal bezoekers: maximaal. 750 bezoekers (piekmoment)
   maximale duur: 2 dagen

3. **Het aantal kleine evenementen wordt niet beperkt. Deze moeten wel passend zijn binnen de locatie.**

Onder welke voorschriften mag een evenement plaatsvinden?
- Er dient rekening te worden gehouden met de omliggende panden/bedrijven.
- Zicht van de winkels mag niet worden belemmerd.

Geluidbelasting

Voor 10 evenementdagen geldt een maximale belasting van 75 dB(C) op de gevel.
Overige evenementdagen licht versterkt geluid toe te staan (niet uitkomend boven reguliere achtergrondgeluiden)

Specificaties evenementen

1. **Maximale duur van een evenement**
   Een evenement mag op zondag t/m donderdag tot max. 22.00 uur en vrijdag en zaterdag tot max. 23.00 uur worden gehouden.

2. **Maximum duur van op-afbouwen**

   Een evenement heeft max. 2 dagen opbouw en 2 dagen afbouw, met uitzondering van één evenement per jaar. Het is niet toegestaan om tussen 22.00 en 07.00 uur een evenement op- en af te bouwen.

3. **Percentage van locatie dat door het evenement mag worden onttrokken aan de openbaarheid**
   n.v.t..

Specificaties omgeving

1. **Minimale maatregelen ter bescherming van flora en fauna**
   n.v.t.

2. **Rustperiode tussen evenementen**

   n.v.t.

3. **In relatie tot overige overlast gevende bronnen**
   n.v.t.

Specificaties bereikbaarheid

1. **Parkeren**
   Er kan, betaald, geparkeerd worden op het parkeerterrein aan het Olaf Palmeplein. Vrij parkeren op maandag t/m vrijdag na 19.00 uur, zaterdag tot 12.00 uur en zondag de gehele dag.
   Daarnaast zijn er mogelijkheden in de omliggende parkeergarages.

2. **Bereikbaarheid OV/auto**
   Vanaf juli 2018 is het Buikslotermeerplein goed bereikbaar met de N/Z metrolijn. Tevens halte voor diverse buslijnen vanuit omliggende plaatsen en CS.
   Het Buikslotermeerplein ligt aan de afslag S116 Ring A10. Vanaf het centrum van Amsterdam is het bereikbaar vanuit de IJtunnel en de Nieuwe Leeuwarderweg.

3. **Overige verkeersaspecten**
   n.v.t.

Bijzonderheden

Overige eisen, afspraken, specifieke veiligheidseisen, uitzonderingen uit bestemmingsplan etc.

Er dient een looppad vrij te blijven voor de winkels. De bereikbaarheid voor nood- en hulpdiensten dient gewaarborgd te blijven.

7.5 Locatieprofiel: HAMERKOP

locatie Hamerkop

Omschrijving locatie

1. **Specifieke eigenschappen van de locatie**
   Het Hamerkwartier is een bruisend en dynamisch gebied waar de afgelopen jaren veel aantrekkelijke bedrijven en voorzieningen zijn gevestigd. Hamerkop is onderdeel van het Hamerkwartier.
   In het afgelopen decennium is het Hamerkwartier op een organische manier veranderd: van traditioneel, arbeidsextensief bedrijventerrein naar intensief, gemengd stedelijk milieu. Een vruchtbare basis om het gebied verder uit te bouwen naar een optimale mix en variëteit van werken, voorzieningen en wonen. Naast het Hamerkopterrein ligt de ponthaven van GVB veren.
   Het Hamerkopterrein is toegankelijk via een slagboom en is in eigendom van een projectontwikkelaar.

2. **Grootte locatie**
   De locatie is 6250 m2.

3. **Gebruik locatie en publieksprofiel**
   De locatie is een bedrijventerrein. Er zitten diverse type bedrijven, onder andere gericht op modegebied. Daarnaast zit er een filmhal, klimhal en twee horeca-ondernemingen, waarvan één met terras. Activiteiten van de horeca-ondernemingen vallen binnen hun exploitatievergunning. Het is een rustige locatie, Incidenteel worden er evenementen georganiseerd.

4. **Voorzieningen**
   Er zijn geen nutsvoorzieningen aanwezig.

Omschrijf evenementenprofiel

Programmering passend bij karakter locatie
Evenementen kunnen plaatsvinden langs de waterkant (Hamerkop) en mogelijk in combinatie met de kavel (bij pontaanlanding Oostveer, op de Joh. van Hasseltweg). Passende evenementen in dit gebied zijn bijvoorbeeld een jazzfestival, live-muziek, openlucht filmvoorstellingen en kunstbeurs. Dit in samenwerking met de partijen op het terrein. Meldingsplichtige evenementen (max. 100 bezoekers) zijn mogelijk, mits deze vallen binnen de kaders van het locatieprofiel.

Maximaal aantal evenementen per jaar

1. **Groot**
   aantal evenementen: 3 (waarvan max 1 dance evenement)
   aantal bezoekers: max. 3000 (piekmoment)
   maximale duur: 2 dagen

2. **Middelgroot**
aantal evenementen: 3
aantal bezoekers: max. 2000 (piekmoment)
maximale duur: 4 dagen

3. **Klein**
aantal evenementen: 10
aantal bezoekers: max. 500 (piekmoment)
maximale duur: 14 dagen

Onder welke voorschriften mag een evenement plaatsvinden?

Geluidbelasting

3 evenementdagen met max 85 dB(C) op de gevel (waarvan max. 1 dance evenement)
12 evenementdagen met max 75 dB(C) op de gevel
Overige evenementendagen licht versterkt geluid toe te staan (niet uitkomend boven reguliere achtergrondgeluiden)

Specificaties evenementen

1. **Maximale duur van een evenement**
   Een evenement mag van zondag t/m donderdag tot max. 22.00 uur en vrijdag en zaterdag tot max. 23.00 uur worden gehouden.

2. **Maximum duur van op-afbouwen**
   Een grootschalig evenement kan afwijken van de norm van 2 dagen opbouw en 2 dagen afbouw indien dit gemotiveerd kan worden aangetoond.

3. Percentage van locatie dat door het evenement mag worden onttrokken aan de openbaarheid

n.v.t.

Specificaties omgeving

1. **Minimale maatregelen ter bescherming van flora en fauna**
   n.v.t.
2. **Rustperiode tussen evenementen**
   n.v.t.
3. **In relatie tot overige overlast gevende bronnen**
   n.v.t.

Specificaties bereikbaarheid

1. **Parkeren**
   Op het terrein bij Depot, Aambeeltstraat, is een parkeerterrein met 250 parkeerplaatsen.

2. **Bereikbaarheid OV**
   Het terrein is bereikbaar vanuit Amsterdam Oost met het Oostveer. Vanaf Centraal Station is het terrein bereikbaar met het IJpleinveer, daarna 15 min. lopen. 3 buslijnen stoppen op de Johan van Hasseltweg/ Meeuwenlaan, daarna 5 min. lopen. Vanuit het Oostveer is het mogelijk een verbinding te maken naar de Hamerkop middels pontons. .

3. **Overige verkeersaspecten**
   - Het terrein is afgesloten met een slagboom.
   - Vanwege de beperkte bereikbaarheid, dient er bij middelgrote en grote evenementen een mobiliteitsplan door de organisator te worden opgesteld.

Bijzonderheden

Overige eisen, afspraken, specifieke veiligheidseisen, uitzonderingen uit bestemmingsplan etc.

- Naast het terrein zit chemiebedrijf Albemarle. Bij evenementen met open vuur of vuurwerk dient rekening te worden gehouden met veiligheidsvoorschriften.
- De organisator dient een plan te overleggen waaruit blijkt dat er geen geluidsoverlast wordt veroorzaakt voor de omgeving.
- De bereikbaarheid voor nood- en hulpdiensten dient gewaarborgd te blijven.